



Version web

Ville de Pierry

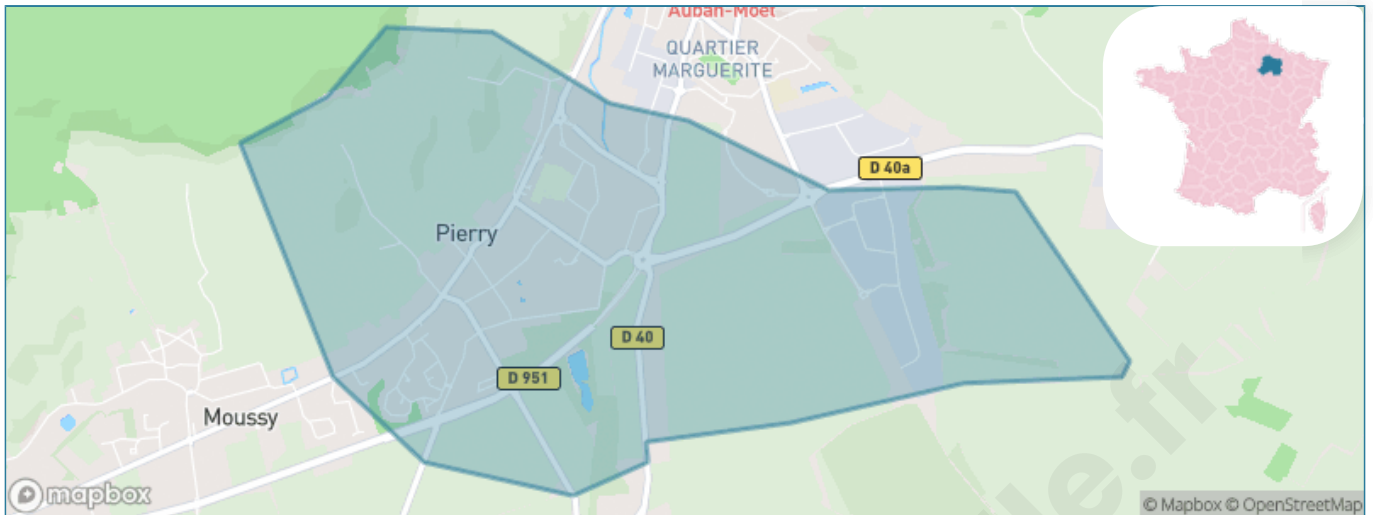
Présenté par

BIEN dans
ma **VILLE** 

Sommaire

Situation géographique	3
Statistiques sur la population	4
Evolution du nombre d'habitants	4
Tranche d'âge	5
0-14 ans	5
15-29 ans	5
30-44 ans	5
45-59 ans	5
60-74 ans	5
75-89 ans	5
90 ans et +	5
Activité professionnelle	5
Agriculteurs	5
Artisans, Commerçants	5
Cadres et sup.	5
Professions intermédiaires	5
Employé	5
Ouvrier	5
Retraité	5
Autres	5
Niveau de diplôme	6
Sans diplôme ou CEP	6
Brevet, BEPC, DNB	6
CAP-BEP ou équivalent	6
BAC ou équivalent	6
BAC+2	6
BAC+3 ou +4	6
BAC+5 ou plus	6
Composition des ménages	6
Couple sans enfant	6
Couple avec enfant(s)	6
Famille monoparentale	6
Colocation / Autre	6
Personnes seules	6
Profils électoraux	7
Premier tour	7
Sécurité	8
Evolution du nombre d'infractions	8
Pour comparer	9
Services à la population	10
Commerce	10
Éducation	10
Villes autour de Pierry	11

Situation géographique



i Informations clés

- **Région** : Grand Est
- **Département** : Marne
- **Code postal** : 51200
- **Superficie** : 5 km²



Marne
LE DÉPARTEMENT

Statistiques sur la population



Nombre d'habitants

1 264



Age moyen

46 ans



Pop active

44.7%



Taux chômage

7.6%



Pop densité

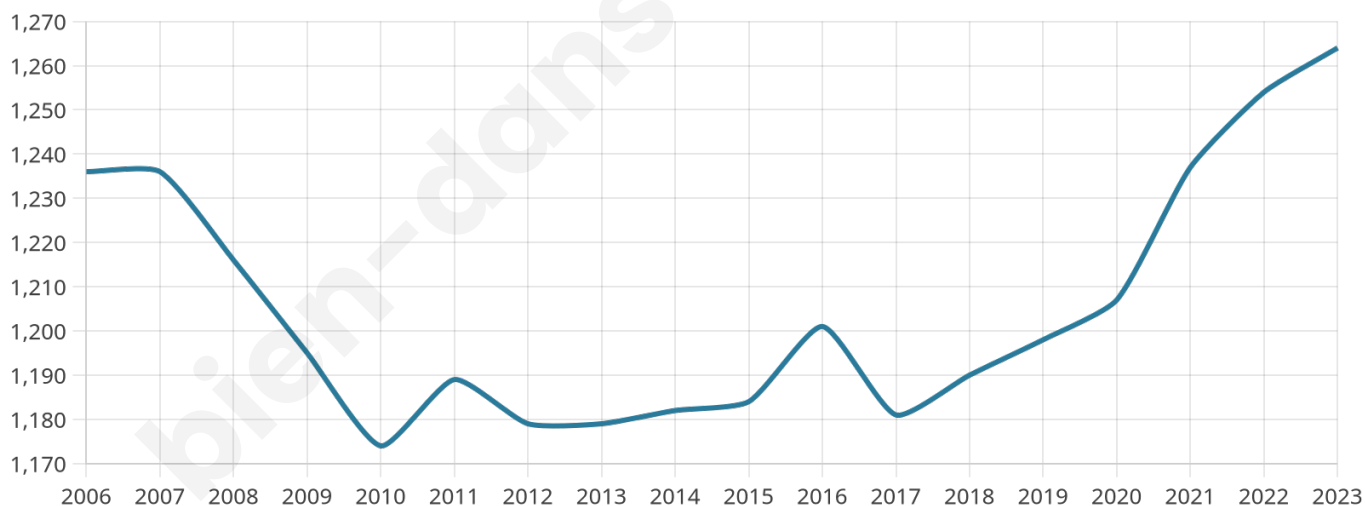
253 h/km²



Revenu moyen

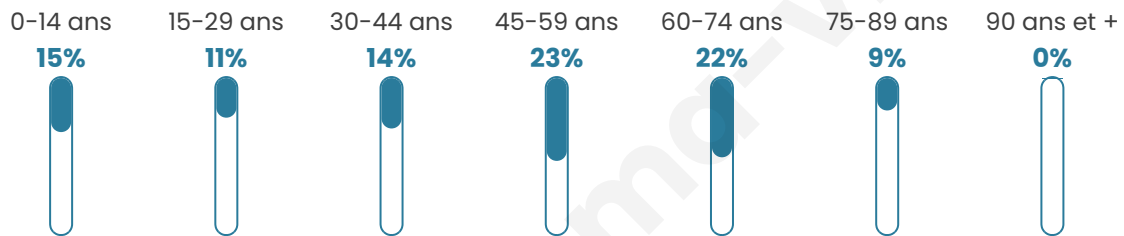
26 150 €/an

Evolution du nombre d'habitants

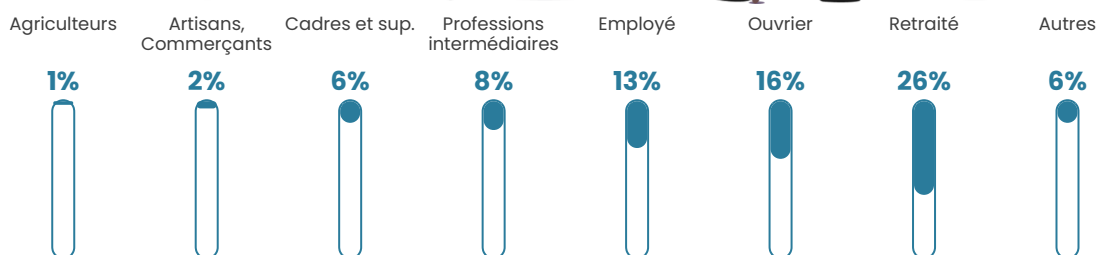


Sources : Institut national de la statistique et des études économiques (insee) selon Les dernières parutions officielles de 2024 portant sur les années 2020, 2021 et 2022.


Tranche d'âge




Activité professionnelle



Niveau de diplôme














Composition des ménages



Profils électoraux

Premier tour

	Marine LE PEN	30.76 %
	Emmanuel MACRON	30.63 %
	Jean-Luc MÉLENCHON	13.45 %
	Éric ZEMMOUR	8.12 %
	Valérie PÉCRESSÉ	3.73 %
	Yannick JADOT	2.66 %
	Jean LASSALLE	2.53 %
	Nicolas DUPONT-AIGNAN	2.53 %
	Fabien ROUSSEL	2.26 %
	Anne HIDALGO	1.46 %
	Philippe POUTOU	1.07 %
	Nathalie ARTHAUD	0.80 %



963 inscrits

Participation : 79.13%

Votes blancs : 0.92%

Votes nuls : 0.52%

Second tour

	Emmanuel MACRON	48,5 %
	Marine LE PEN	51,5 %

964 inscrits

Participation : 79.05%

Votes blancs : 6.04%

Votes nuls : 1.97%

Sécurité



Agressions physiques / sexuelles

0



Cambriolages

6



Vols / dégradations

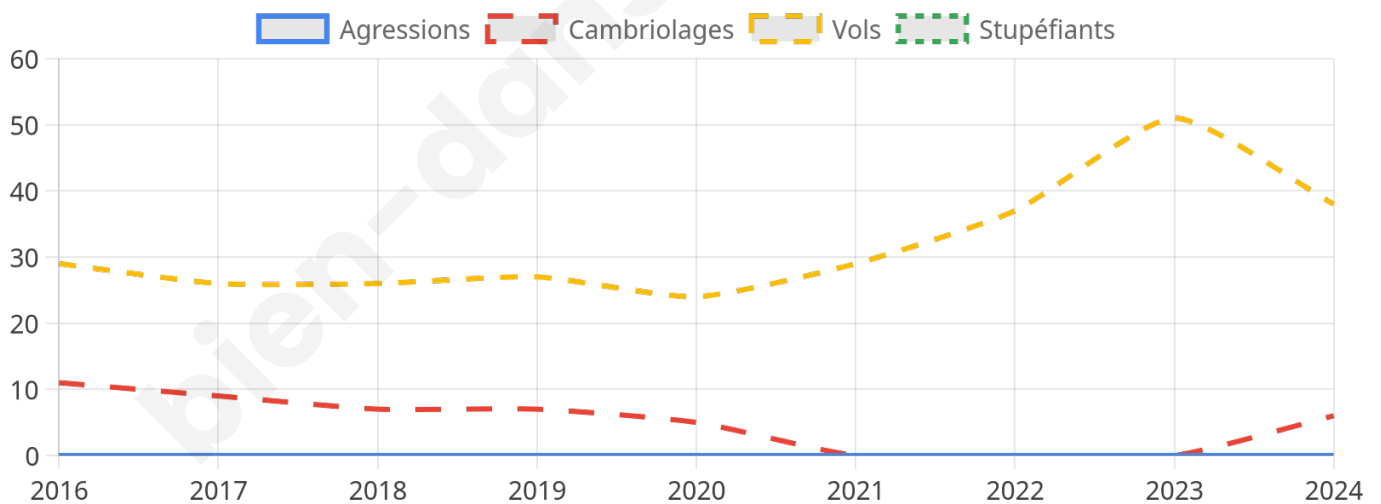
38



Stupéfiants

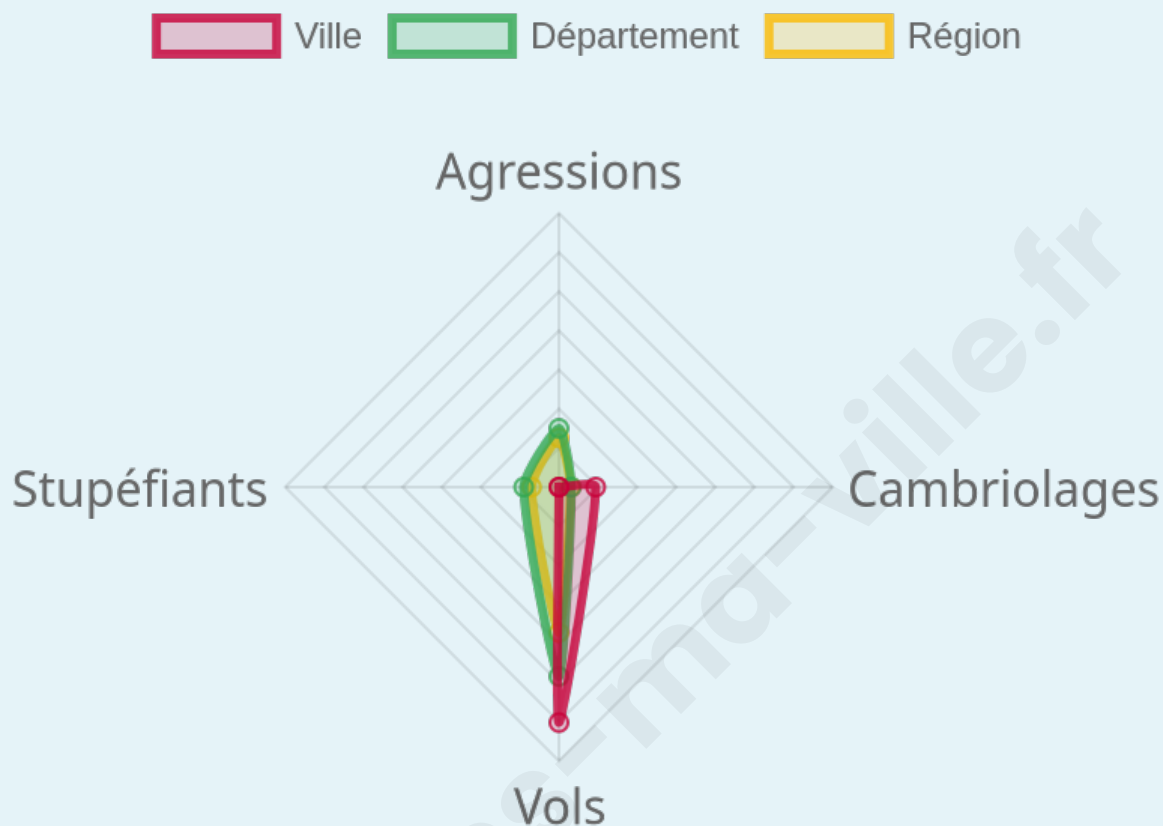
0

Evolution du nombre d'infractions



Pour comparer

(en proportion du nombre d'habitants)



Sources : Bases statistiques communale, départementale et régionale de la délinquance enregistrée par la police et la gendarmerie nationales selon les dernières parutions officielles de 2025 portant sur l'année 2024 ([data.gouv](https://data.gouv.fr)).

Agressions physiques / sexuelles : Violences sexuelles, coups et blessures volontaires intrafamiliaux, coups et blessures volontaires, autres coups, blessures volontaires et vols violents sans arme.

Cambriolages : Cambriolages de logements.

Vols : Vols avec armes, vols d'accessoires sur véhicules, vols dans les véhicules, vols de véhicules, vols sans violence contre des personnes, destructions, dégradations volontaires et escroqueries.

Stupéfiants : Trafic de stupéfiants dont (AFD) et usage de stupéfiants.

Services à la population



Commerce

Hypermarché	X Épernay 4km
Supermarché	1
Superette	1
Boulangerie	2
Boucherie	1
Restaurant	6
Garage	3
Station-service	1
Banque	1
La poste	X Chavot-Courcourt 1km
Coiffeur	3
Tabac	X Épernay 3km
Bars / discothèque	1
Bibliothèque	X Épernay 3km
Cinéma	X Épernay 3km
Vétérinaire	X Épernay 3km



Santé

Pharmacie	1
Hôpital	X Épernay 4km
Laboratoire d'analyses médicales	X Épernay 3km
Etablissement pour handicapé	1
EHPA	X Épernay 3km
Médecin	2
Dentiste	X Épernay 3km
Chirurgien	X Épernay 4km
Dermatologue	X Épernay 3km
Anesthésiste	X Épernay 4km
Gastro-entérologue	X Épernay 4km
Gynécologue	X Épernay 4km
Cancérologue	X Bezannes 23km
Neurologue	X Bezannes 23km
Ophtalmologue	X Épernay 2km
ORL	X Épernay 4km
Cardiologue	X Épernay 4km
Pédiatre	X Épernay 2km
Pneumologue	X Épernay 4km
Psychologue	X Épernay 3km
Radiologue	X Épernay 2km
Rhumatologue	X Épernay 4km
Sage-femme	X Épernay 4km



Éducation

Crèche	1
Ecole maternelle Public	1
Ecole maternelle Privé	X Fismes 37km
Ecole primaire Public	1
Ecole primaire Privé	X Épernay 3km
Collège Public	X Épernay 2km
Collège Privé	X Épernay 3km
Lycée Public	X Épernay 3km
Lycée Privé	X Épernay 3km

Sources : Base Sirene des entreprises et de leurs établissements selon les dernières parutions officielles de 2025 portant sur l'année 2024 ([data.gouv](#)). Liste, localisation et tarifs des professionnels de santé selon les dernières parutions officielles de 2025 portant sur l'année 2024 ([opendatasoft](#)) et FINISS Extraction du Fichier des établissements selon les dernières parutions officielles de 2025 portant sur l'année 2024 ([data.gouv](#)). Adresse et géolocalisation des établissements d'enseignement du premier et second degrés selon les dernières parutions officielles de 2025 portant sur l'année 2024 ([data.education.gouv](#))

Villes autour de Pierry

Ville	Habitants	Superficie	Pop densité	Pop active	Taux chômage	Revenu moyen	Prix immobilier
Moussy	725	2 km ²	363 h/km ²	50.2%	2.5%	26 820 €/an	1 948 €/m ²
Chavot-Courcourt	340	4 km ²	85 h/km ²	46.8%	2.4%	29 910 €/an	948 €/m ²
Vinay	535	3 km ²	178 h/km ²	46%	1.3%	28 200 €/an	2 219 €/m ²
Cuis	368	8 km ²	46 h/km ²	47.3%	2.2%	26 970 €/an	1 506 €/m ²
Mardeuil (2 avis)	1 457	9 km ²	162 h/km ²	44.2%	2%	25 200 €/an	1 766 €/m ²
Monthelon (1 avis)	334	2 km ²	167 h/km ²	53.3%	2.4%	26 080 €/an	1 477 €/m ²
Mancy	233	3 km ²	78 h/km ²	47.6%	2.6%	27 730 €/an	1 964 €/m ²
Épernay (12 avis)	22 174	22 km ²	1 008 h/km ²	45.2%	7.2%	20 590 €/an	1 692 €/m ²
Brugny-Vaudancourt	433	19 km ²	23 h/km ²	55.2%	2.3%	28 470 €/an	2 212 €/m ²
Magenta (1 avis)	1 680	1 km ²	1 680 h/km ²	50.8%	7.8%	21 820 €/an	2 027 €/m ²
Vauciennes	319	5 km ²	64 h/km ²	54.2%	4.4%	24 920 €/an	NC
Saint-Martin-d'Ablois (1 avis)	1 336	21 km ²	64 h/km ²	47.4%	3.5%	26 190 €/an	NC
Cramant	871	5 km ²	174 h/km ²	47%	2.9%	25 430 €/an	1 313 €/m ²
Moslins	288	11 km ²	26 h/km ²	50%	2.1%	26 290 €/an	1 280 €/m ²
Cumières	685	3 km ²	228 h/km ²	50.8%	3.9%	26 900 €/an	1 656 €/m ²

bien-dans-ma-ville.fr



Vous aimez votre ville ? Notez-la !

Et faites-nous part de vos remarques constructives



Avec

BIEN dans ma **VILLE** 