



Version web

# Ville de Pierreville

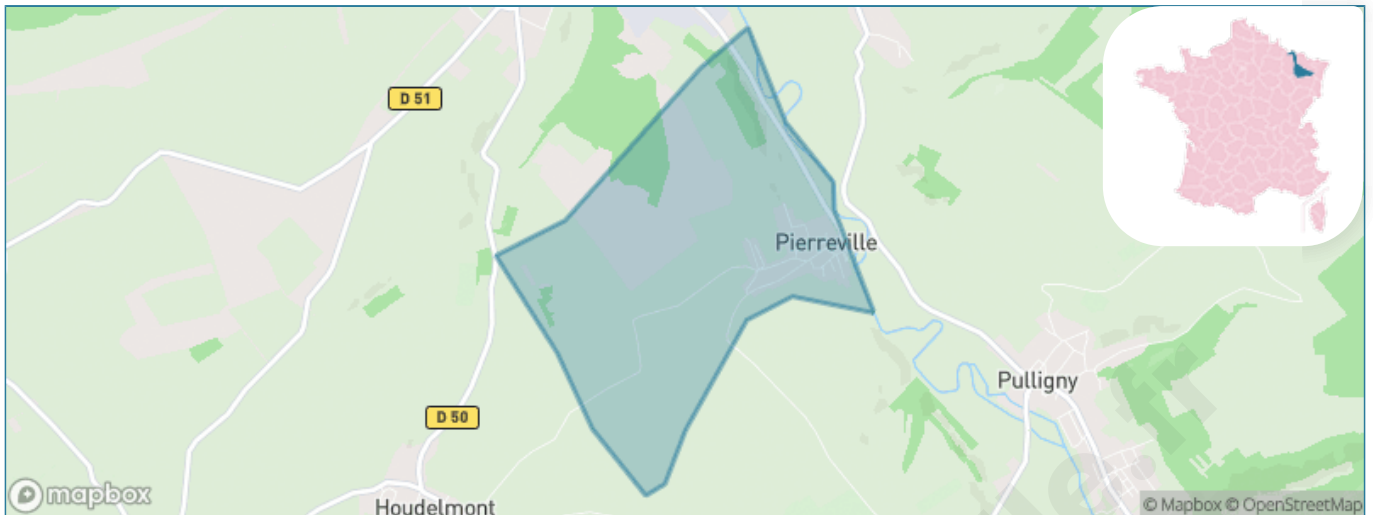
Présenté par

**BIEN** dans  
ma **VILLE** 

# Sommaire

Situation géographique .....	3
Statistiques sur la population .....	4
Evolution du nombre d'habitants .....	4
Tranche d'âge .....	5
0-14 ans .....	5
15-29 ans .....	5
30-44 ans .....	5
45-59 ans .....	5
60-74 ans .....	5
75-89 ans .....	5
90 ans et + .....	5
Activité professionnelle .....	5
Agriculteurs .....	5
Artisans, Commerçants .....	5
Cadres et sup. ....	5
Professions intermédiaires .....	5
Employé .....	5
Ouvrier .....	5
Retraité .....	5
Autres .....	5
Niveau de diplôme .....	6
Sans diplôme ou CEP .....	6
Brevet, BEPC, DNB .....	6
CAP-BEP ou équivalent .....	6
BAC ou équivalent .....	6
BAC+2 .....	6
BAC+3 ou +4 .....	6
BAC+5 ou plus .....	6
Composition des ménages .....	6
Couple sans enfant .....	6
Couple avec enfant(s) .....	6
Famille monoparentale .....	6
Colocation / Autre .....	6
Personnes seules .....	6
Profils électoraux .....	7
Premier tour .....	7
Sécurité .....	8
Evolution du nombre d'infractions .....	8
Pour comparer .....	9
Services à la population .....	10
Commerce .....	10
Éducation .....	10
Villes autour de Pierreville .....	12

# Situation géographique



## i Informations clés

- **Région** : Grand Est
- **Département** : Meurthe-et-Moselle
- **Code postal** : 54160
- **Superficie** : 2 km<sup>2</sup>



# Statistiques sur la population



Nombre d'habitants

**299**



Age moyen

**44 ans**



Pop active

**51.8%**



Taux chômage

**7.2%**



Pop densité

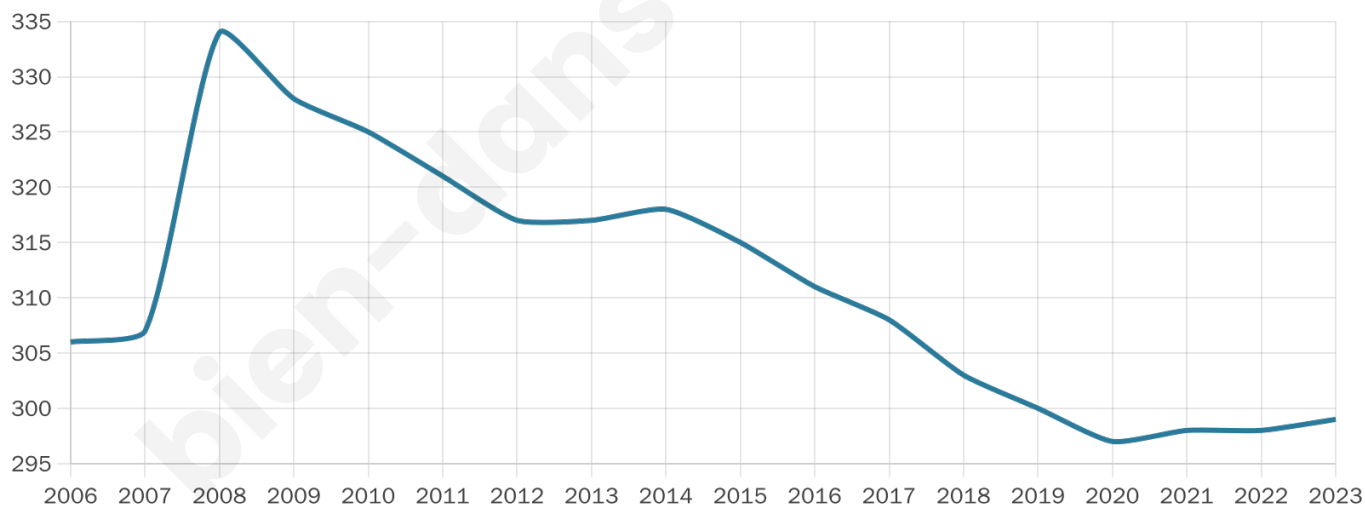
**150 h/km<sup>2</sup>**



Revenu moyen

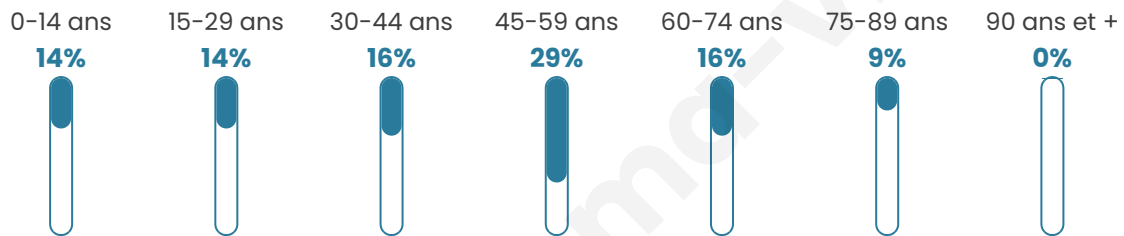
**25 840 €/an**

## Evolution du nombre d'habitants

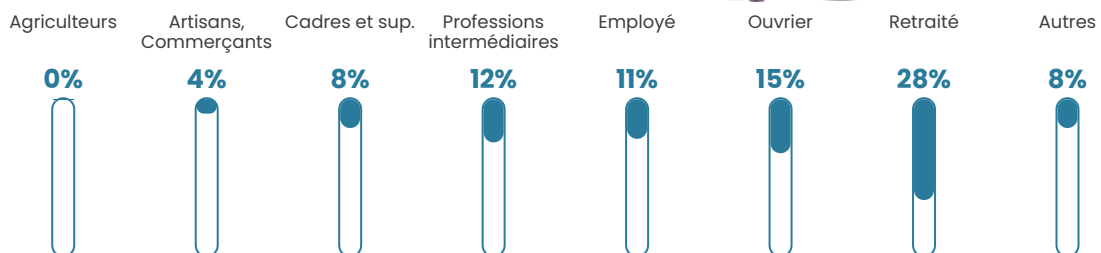


Sources : Institut national de la statistique et des études économiques (insee) selon Les dernières parutions officielles de 2024 portant sur les années 2020, 2021 et 2022.

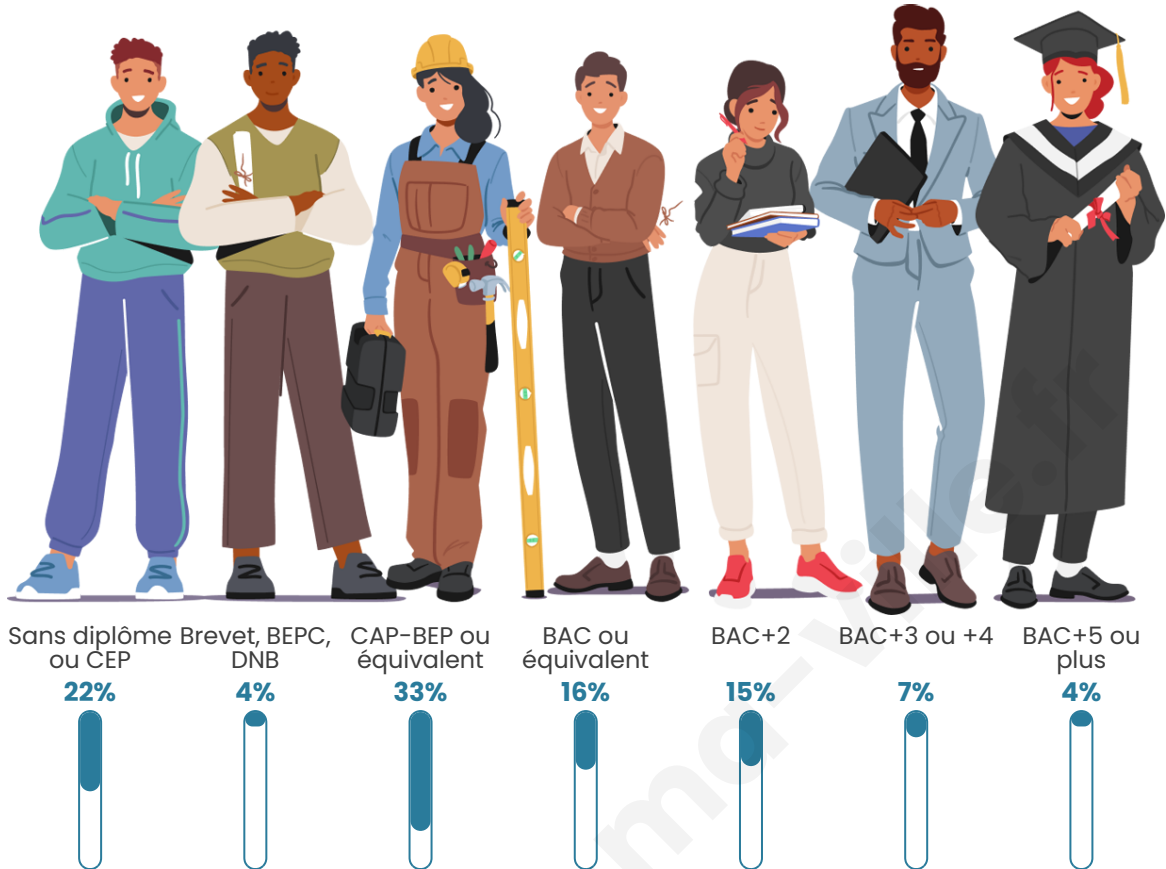
## Tranche d'âge




## Activité professionnelle



## Niveau de diplôme



## Composition des ménages



# Profils électoraux

## Premier tour

	Marine LE PEN	36.65 %
	Emmanuel MACRON	27.23 %
	Jean-Luc MÉLENCHON	10.99 %
	Yannick JADOT	6.28 %
	Fabien ROUSSEL	5.76 %
	Valérie PÉCRESSE	3.66 %
	Jean LASSALLE	2.62 %
	Éric ZEMMOUR	1.57 %
	Anne HIDALGO	1.57 %
	Philippe POUTOU	1.57 %
	Nathalie ARTHAUD	1.05 %
	Nicolas DUPONT-AIGNAN	1.05 %



### 242 inscrits

Participation : 80.17%

Votes blancs : 1.03%

Votes nuls : 0.52%

## Second tour

	Emmanuel MACRON	55,73 %
	Marine LE PEN	44,27 %

### 241 inscrits

Participation : 82.16%

Votes blancs : 3.03%

Votes nuls : 0%

# Sécurité



Agressions physiques / sexuelles

0



Cambriolages

0



Vols / dégradations

0



Stupéfiants

0

## Evolution du nombre d'infractions



## Pour comparer

(en proportion du nombre d'habitants)



Sources : Bases statistiques communale, départementale et régionale de la délinquance enregistrée par la police et la gendarmerie nationales selon les dernières parutions officielles de 2025 portant sur l'année 2024 ([data.gouv](https://data.gouv.fr)).

Agressions physiques / sexuelles : Violences sexuelles, coups et blessures volontaires intrafamiliaux, coups et blessures volontaires, autres coups, blessures volontaires et vols violents sans arme.

Cambriolages : Cambriolages de logements.

Vols : Vols avec armes, vols d'accessoires sur véhicules, vols dans les véhicules, vols de véhicules, vols sans violence contre des personnes, destructions, dégradations volontaires et escroqueries.

Stupéfiants : Trafic de stupéfiants dont (AFD) et usage de stupéfiants.

# Services à la population



## Commerce

Hypermarché	X <u>Neuves-Maisons</u> 7km
Supermarché	X <u>Pont-Saint-Vincent</u> 6km
Superette	X <u>Pulligny</u> 2km
Boulangerie	X <u>Pulligny</u> 2km
Boucherie	X <u>Pulligny</u> 2km
Restaurant	X <u>Xeuilley</u> 2km
Garage	X <u>Pulligny</u> 2km
Station-service	X <u>Ceintrey</u> 4km
Banque	X <u>Neuves-Maisons</u> 7km
La poste	X <u>Houdreville</u> 5km
Coiffeur	X <u>Autrey</u> 3km
Tabac	X <u>Neuves-Maisons</u> 7km
Bars / discothèque	X <u>Bainville-sur-Madon</u> 4km
Bibliothèque	X <u>Tantonville</u> 9km
Cinéma	X <u>Ludres</u> 9km
Vétérinaire	X <u>Vézelise</u> 6km



## Santé

Pharmacie	X <u>Pulligny</u> 2km
Hôpital	X <u>Vandoeuvre-lès-Nancy</u> 12km
Laboratoire d'analyses médicales	X <u>Vézelise</u> 7km
Etablissement pour handicapé	X <u>Flavigny-sur-Moselle</u> 6km
EHPA	X <u>Bainville-sur-Madon</u> 4km
Médecin	X <u>Pulligny</u> 2km
Dentiste	X <u>Flavigny-sur-Moselle</u> 6km
Chirurgien	X <u>Vandoeuvre-lès-Nancy</u> 12km
Dermatologue	X <u>Neuves-Maisons</u> 7km
Anesthésiste	X <u>Vandoeuvre-lès-Nancy</u> 13km
Gastro-entérologue	X <u>Vandoeuvre-lès-Nancy</u> 12km
Gynécologue	X <u>Vandoeuvre-lès-Nancy</u> 13km
Cancérologue	X <u>Nancy</u> 17km
Neurologue	X <u>Nancy</u> 16km
Ophthalmologue	X <u>Messein</u> 7km
ORL	X <u>Vandoeuvre-lès-Nancy</u> 12km
Cardiologue	X <u>Neuves-Maisons</u> 7km
Pédiatre	X <u>Ludres</u> 9km
Pneumologue	X <u>Ludres</u> 8km
Psychologue	X <u>Vandoeuvre-lès-Nancy</u> 13km
Radiologue	X <u>Vandoeuvre-lès-Nancy</u> 11km
Rhumatologue	X <u>Vandoeuvre-lès-Nancy</u> 13km
Sage-femme	X <u>Flavigny-sur-Moselle</u> 6km



## Éducation

Crèche	X <u>Xeuilley</u> 2km
Ecole maternelle Public	X <u>Pulligny</u> 2km
Ecole maternelle Privé	X <u>Dieulouard</u> 33km
Ecole primaire Public	X <u>Frôlois</u> 2km
Ecole primaire Privé	X <u>Villers-lès-Nancy</u> 12km
Collège Public	X <u>Vézelise</u> 7km
Collège Privé	X <u>Jarville-la-Malgrange</u> 14km
Lycée Public	X <u>Pont-Saint-Vincent</u> 6km
Lycée Privé	X <u>Jarville-la-Malgrange</u> 14km

Sources : Base Sirene des entreprises et de leurs établissements selon les dernières parutions officielles de 2025 portant sur l'année 2024 ([data.gouv](#)). Liste, localisation et tarifs des professionnels de santé selon les dernières parutions officielles de 2025 portant sur l'année 2024 ([opendatasoft](#)) et FINESS Extraction du Fichier des établissements selon les dernières parutions officielles de 2025 portant sur l'année 2024 ([data.gouv](#)). Adresse et géolocalisation des établissements d'enseignement du premier et second degrés selon les dernières parutions officielles de 2025 portant sur l'année 2024 ([data.education.gouv](#))

bien-dans-ma-ville.fr

## Villes autour de Pierreville

Ville	Habitants	Superficie	Pop densité	Pop active	Taux chômage	Revenu moyen	Prix immobilier
Frôlois (1 avis)	717	9 km <sup>2</sup>	80 h/km <sup>2</sup>	51.7%	3.6%	26 310 €/an	1 442 €/m <sup>2</sup>
Xeuilley (1 avis)	959	7 km <sup>2</sup>	137 h/km <sup>2</sup>	48%	2.7%	24 940 €/an	1 689 €/m <sup>2</sup>
Autrey	192	6 km <sup>2</sup>	32 h/km <sup>2</sup>	53.1%	2.1%	26 950 €/an	1 069 €/m <sup>2</sup>
Pulligny (2 avis)	1 155	9 km <sup>2</sup>	128 h/km <sup>2</sup>	46.5%	2.9%	25 230 €/an	1 380 €/m <sup>2</sup>
Houdelmont	363	3 km <sup>2</sup>	121 h/km <sup>2</sup>	50.4%	1.7%	25 060 €/an	1 250 €/m <sup>2</sup>
Ceintrey (2 avis)	889	11 km <sup>2</sup>	81 h/km <sup>2</sup>	51.2%	2.8%	25 850 €/an	1 982 €/m <sup>2</sup>
Parey-Saint-Césaire	248	5 km <sup>2</sup>	50 h/km <sup>2</sup>	44%	2.4%	25 230 €/an	915 €/m <sup>2</sup>
Bainville-sur-Madon (1 avis)	1 441	5 km <sup>2</sup>	288 h/km <sup>2</sup>	40.5%	2.8%	24 640 €/an	1 659 €/m <sup>2</sup>
Thélod	251	10 km <sup>2</sup>	25 h/km <sup>2</sup>	41.4%	2.4%	26 450 €/an	1 936 €/m <sup>2</sup>
Maizières	932	15 km <sup>2</sup>	62 h/km <sup>2</sup>	44.6%	2.1%	26 390 €/an	1 506 €/m <sup>2</sup>
Voinémont	334	4 km <sup>2</sup>	84 h/km <sup>2</sup>	48.8%	4.5%	25 800 €/an	1 002 €/m <sup>2</sup>
Flavigny-sur-Moselle (1 avis)	1 661	17 km <sup>2</sup>	98 h/km <sup>2</sup>	42.7%	3.1%	26 060 €/an	1 842 €/m <sup>2</sup>
Omelmont	192	4 km <sup>2</sup>	48 h/km <sup>2</sup>	42.2%	3.1%	28 290 €/an	1 400 €/m <sup>2</sup>
Pont-Saint-Vincent (1 avis)	1 775	6 km <sup>2</sup>	296 h/km <sup>2</sup>	49%	4.7%	22 410 €/an	1 338 €/m <sup>2</sup>
Clérey-sur-Brenon	57	4 km <sup>2</sup>	14 h/km <sup>2</sup>	47.4%	1.8%	NC	1 835 €/m <sup>2</sup>

bien-dans-ma-ville.fr



# **Vous aimez votre ville ? Notez-la !**

Et faites-nous part de vos remarques constructives



Avec

**BIEN** dans ma **VILLE** 