



Version web

# Ville de Pierrelongue

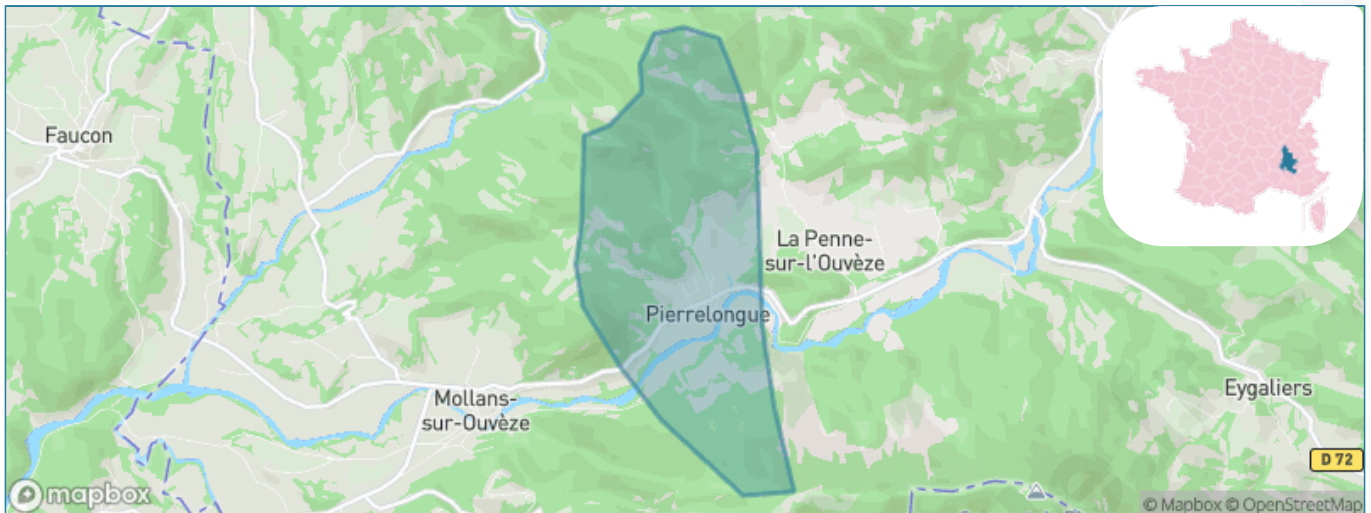
Présenté par

**BIEN** dans  
ma **VILLE** 

# Sommaire

Situation géographique .....	3
Statistiques sur la population .....	4
Evolution du nombre d'habitants .....	4
Tranche d'âge .....	5
0-14 ans .....	5
15-29 ans .....	5
30-44 ans .....	5
45-59 ans .....	5
60-74 ans .....	5
75-89 ans .....	5
90 ans et + .....	5
Activité professionnelle .....	5
Agriculteurs .....	5
Artisans, Commerçants .....	5
Cadres et sup. ....	5
Professions intermédiaires .....	5
Employé .....	5
Ouvrier .....	5
Retraité .....	5
Autres .....	5
Niveau de diplôme .....	6
Sans diplôme ou CEP .....	6
Brevet, BEPC, DNB .....	6
CAP-BEP ou équivalent .....	6
BAC ou équivalent .....	6
BAC+2 .....	6
BAC+3 ou +4 .....	6
BAC+5 ou plus .....	6
Composition des ménages .....	6
Couple sans enfant .....	6
Couple avec enfant(s) .....	6
Famille monoparentale .....	6
Colocation / Autre .....	6
Personnes seules .....	6
Profil électoraux .....	7
Premier tour .....	7
Sécurité .....	8
Evolution du nombre d'infractions .....	8
Pour comparer .....	9
Services à la population .....	10
Commerce .....	10
Éducation .....	10
Villes autour de Pierrelongue .....	12
Avis sur la ville de Pierrelongue .....	13
Moyenne par critère .....	13
Villes autour de Pierrelongue .....	13
Répartition des avis par note .....	13
Répartition des avis par note .....	13

# Situation géographique



## i Informations clés

- **Région** : Auvergne-Rhône-Alpes
- **Département** : Drôme
- **Code postal** : 26170
- **Superficie** : 5 km<sup>2</sup>



# Statistiques sur la population



Nombre d'habitants

**231**



Age moyen

**44 ans**



Pop active

**45.9%**



Taux chômage

**13.2%**



Pop densité

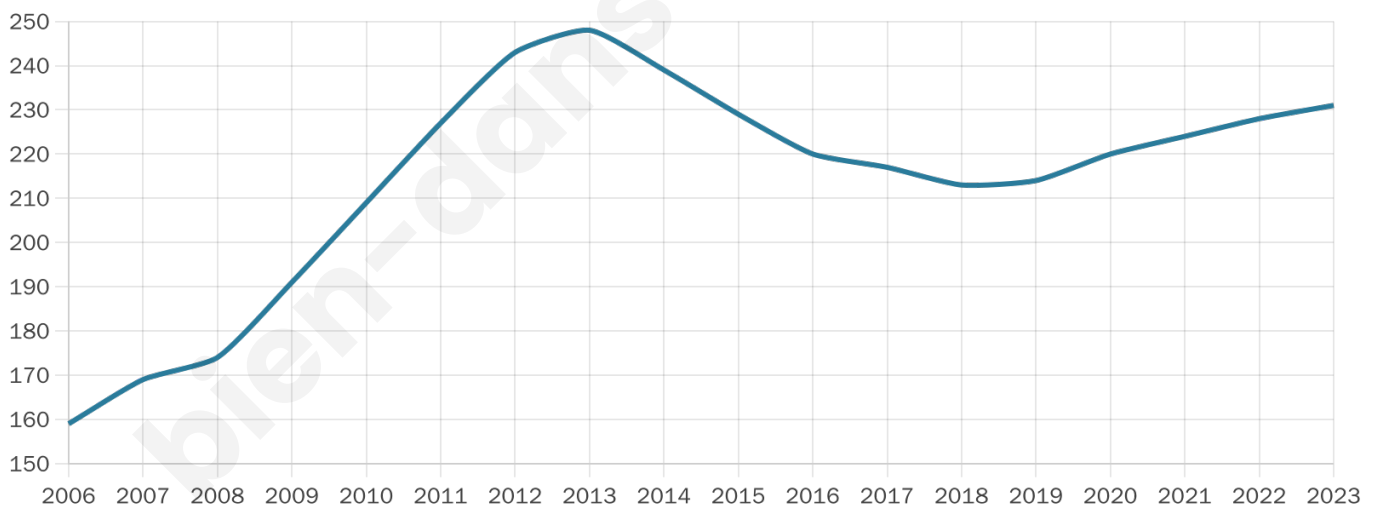
**46 h/km<sup>2</sup>**



Revenu moyen

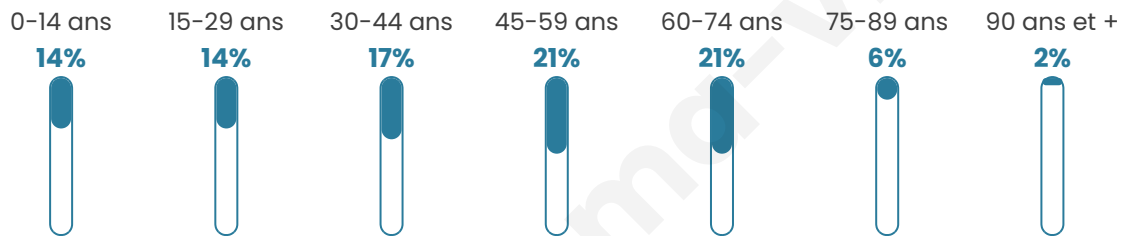
**20 210 €/an**

## Evolution du nombre d'habitants

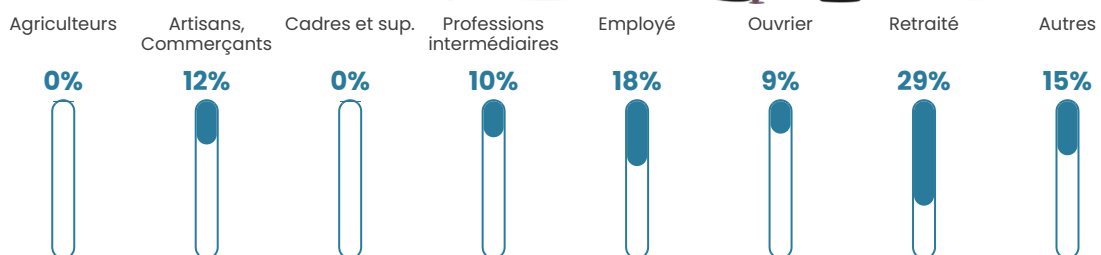


Sources : Institut national de la statistique et des études économiques (insee) selon Les dernières parutions officielles de 2024 portant sur les années 2020, 2021 et 2022.


## Tranche d'âge




## Activité professionnelle



## Niveau de diplôme















## Composition des ménages



# Profils électoraux

## Premier tour

	Jean-Luc MÉLENCHON	29.63 %
	Marine LE PEN	20.37 %
	Emmanuel MACRON	19.44 %
	Jean LASSALLE	7.41 %
	Valérie PÉCRESSÉ	6.48 %
	Anne HIDALGO	3.70 %
	Yannick JADOT	3.70 %
	Nathalie ARTHAUD	1.85 %
	Fabien ROUSSEL	1.85 %
	Éric ZEMMOUR	1.85 %
	Philippe POUTOU	1.85 %
	Nicolas DUPONT- AIGNAN	1.85 %



### 145 inscrits

Participation : 77.24%

Votes blancs : 3.57%

Votes nuls : 0.00%

## Second tour

	Emmanuel MACRON	57,61 %
	Marine LE PEN	42,39 %

### 145 inscrits

Participation : 77.93%

Votes blancs : 3.54%

Votes nuls : 15.04%

# Sécurité



Agressions physiques / sexuelles

0



Cambriolages

0



Vols / dégradations

0



Stupéfiants

0

## Evolution du nombre d'infractions



## Pour comparer

(en proportion du nombre d'habitants)



Sources : Bases statistiques communale, départementale et régionale de la délinquance enregistrée par la police et la gendarmerie nationales selon les dernières parutions officielles de 2025 portant sur l'année 2024 ([data.gouv](https://data.gouv.fr)).

Agressions physiques / sexuelles : Violences sexuelles, coups et blessures volontaires intrafamiliaux, coups et blessures volontaires, autres coups, blessures volontaires et vols violents sans arme.

Cambriolages : Cambriolages de logements.

Vols : Vols avec armes, vols d'accessoires sur véhicules, vols dans les véhicules, vols de véhicules, vols sans violence contre des personnes, destructions, dégradations volontaires et escroqueries.

Stupéfiants : Trafic de stupéfiants dont (AFD) et usage de stupéfiants.

# Services à la population



## Commerce

Hypermarché	X <a href="#">Saint-Romain-en-Viennois</a> 8km
Supermarché	X <a href="#">Le Pont-de-Beauvoisin</a> 4km
Superette	X <a href="#">Mollans-sur-Ouvèze</a> 3km
Boulangerie	X <a href="#">Mollans-sur-Ouvèze</a> 3km
Boucherie	X <a href="#">Buis-les-Baronnies</a> 5km
Restaurant	X <a href="#">Buis-les-Baronnies</a> 3km
Garage	X <a href="#">Mollans-sur-Ouvèze</a> 3km
Station-service	X <a href="#">Buis-les-Baronnies</a> 4km
Banque	X <a href="#">Buis-les-Baronnies</a> 5km
La poste	X <a href="#">Crestet</a> 10km
Coiffeur	1
Tabac	X <a href="#">Mollans-sur-Ouvèze</a> 3km
Bars / discothèque	X <a href="#">Mollans-sur-Ouvèze</a> 3km
Bibliothèque	X <a href="#">Mollans-sur-Ouvèze</a> 3km
Cinéma	X <a href="#">Vaison-la-Romaine</a> 12km
Vétérinaire	X <a href="#">Le Pont-de-Beauvoisin</a> 4km



## Santé

Pharmacie	X <a href="#">Buis-les-Baronnies</a> 5km
Hôpital	X <a href="#">Vaison-la-Romaine</a> 11km
Laboratoire d'analyses médicales	X <a href="#">Vaison-la-Romaine</a> 10km
Etablissement pour handicapé	X <a href="#">Buis-les-Baronnies</a> 5km
EHPA	X <a href="#">Buis-les-Baronnies</a> 6km
Médecin	X <a href="#">Mollans-sur-Ouvèze</a> 3km
Dentiste	X <a href="#">Mollans-sur-Ouvèze</a> 3km
Chirurgien	X <a href="#">Tulette</a> 23km
Dermatologue	X <a href="#">Carpentras</a> 26km
Anesthésiste	X <a href="#">Carpentras</a> 25km
Gastro-entérologue	X <a href="#">Carpentras</a> 27km
Gynécologue	X <a href="#">Nyons</a> 14km
Cancérologue	X <a href="#">Manosque</a> 65km
Neurologue	X <a href="#">Carpentras</a> 26km
Ophtalmologue	X <a href="#">Vaison-la-Romaine</a> 11km
ORL	X <a href="#">Vaison-la-Romaine</a> 11km
Cardiologue	X <a href="#">Vaison-la-Romaine</a> 12km
Pédiatre	X <a href="#">Nyons</a> 14km
Pneumologue	X <a href="#">Orange</a> 35km
Psychologue	X <a href="#">Nyons</a> 14km
Radiologue	X <a href="#">Carpentras</a> 25km
Rhumatologue	X <a href="#">Carpentras</a> 26km
Sage-femme	X <a href="#">Buis-les-Baronnies</a> 5km



## Éducation

Crèche	X <a href="#">Le Pont-de-Beauvoisin</a> 4km
Ecole maternelle Public	X <a href="#">Mérindol-les-Oliviers</a> 5km
Ecole maternelle Privé	X <a href="#">Vaison-la-Romaine</a> 10km
Ecole primaire Public	X <a href="#">Mollans-sur-Ouvèze</a> 3km
Ecole primaire Privé	X <a href="#">Piégon</a> 9km
Collège Public	X <a href="#">Buis-les-Baronnies</a> 6km
Collège Privé	X <a href="#">Le Barroux</a> 15km
Lycée Public	X <a href="#">Vaison-la-Romaine</a> 10km
Lycée Privé	X <a href="#">Vaison-la-Romaine</a> 12km

Sources : Base Sirene des entreprises et de leurs établissements selon les dernières parutions officielles de 2025 portant sur l'année 2024 ([data.gouv](#)). Liste, localisation et tarifs des professionnels de santé selon les dernières parutions officielles de 2025 portant sur l'année 2024 ([opendatasoft](#)) et FINISS Extraction du Fichier des établissements selon les dernières parutions officielles de 2025 portant sur l'année 2024 ([data.gouv](#)). Adresse et géolocalisation des établissements d'enseignement du premier et second degrés selon les

bien-dans-ma-ville.fr

## Villes autour de Pierrelongue

Ville	Habitants	Superficie	Pop densité	Pop active	Taux chômage	Revenu moyen	Prix immobilier
La Penne-sur-l'Ouvèze	82	7 km <sup>2</sup>	12 h/km <sup>2</sup>	46.3%	3.7%	NC	1 375 €/m <sup>2</sup>
Mollans-sur-Ouvèze	1 043	20 km <sup>2</sup>	52 h/km <sup>2</sup>	43.2%	6.1%	21 840 €/an	1 799 €/m <sup>2</sup>
Propiac	131	11 km <sup>2</sup>	12 h/km <sup>2</sup>	57.3%	4.6%	17 400 €/an	1 057 €/m <sup>2</sup>
Mérindol-les-Oliviers	208	9 km <sup>2</sup>	23 h/km <sup>2</sup>	44.7%	4.3%	21 820 €/an	4 959 €/m <sup>2</sup>
Buis-les-Baronnies (2 avis)	2 218	33 km <sup>2</sup>	67 h/km <sup>2</sup>	39.5%	5.9%	21 500 €/an	2 402 €/m <sup>2</sup>
Beauvoisin	141	8 km <sup>2</sup>	18 h/km <sup>2</sup>	46.1%	4.3%	20 620 €/an	NC
Faucon	454	8 km <sup>2</sup>	57 h/km <sup>2</sup>	47.8%	4.4%	23 370 €/an	1 216 €/m <sup>2</sup>
Eygaliers (1 avis)	139	8 km <sup>2</sup>	17 h/km <sup>2</sup>	41%	11.5%	17 900 €/an	2 285 €/m <sup>2</sup>
Bénivay-Ollon	69	9 km <sup>2</sup>	8 h/km <sup>2</sup>	49.3%	5.8%	NC	1 023 €/m <sup>2</sup>
Saint-Léger-du-Ventoux	25	19 km <sup>2</sup>	1 h/km <sup>2</sup>	60%	4%	NC	2 167 €/m <sup>2</sup>
Puyméras	585	14 km <sup>2</sup>	42 h/km <sup>2</sup>	46.3%	4.1%	23 450 €/an	1 000 €/m <sup>2</sup>
Entrechaux (1 avis)	1 177	14 km <sup>2</sup>	84 h/km <sup>2</sup>	45.8%	4.9%	21 450 €/an	2 308 €/m <sup>2</sup>
Saint-Romain-en-Viennois (1 avis)	868	9 km <sup>2</sup>	96 h/km <sup>2</sup>	40.7%	4.8%	22 700 €/an	4 532 €/m <sup>2</sup>
Plaisians	209	29 km <sup>2</sup>	7 h/km <sup>2</sup>	58.9%	3.8%	19 390 €/an	2 059 €/m <sup>2</sup>
Beaumont-du-Ventoux	308	28 km <sup>2</sup>	11 h/km <sup>2</sup>	46.1%	4.5%	20 880 €/an	1 820 €/m <sup>2</sup>

# Avis sur la ville de Pierrelongue



## Moyenne par critère



## Villes autour de Pierrelongue

Ville	Note globale	Sécurité	Éducation	Sport Loisir	Environnement	Vie pratique
La Penne-sur-l'Ouvèze	-	-	-	-	-	-
Mollans-sur-Ouvèze	-	-	-	-	-	-
Propiac	-	-	-	-	-	-
Mérindol-les-Oliviers	-	-	-	-	-	-
Buis-les-Baronnies (2 avis)	3.2	3.0	3.0	3.5	4.0	2.5
Beauvoisin	-	-	-	-	-	-
Faucon	-	-	-	-	-	-
Eygaliers (1 avis)	1.8	4.0	0.0	1.0	4.0	0.0
Bénivay-Ollon	-	-	-	-	-	-
Saint-Léger-du-Ventoux	-	-	-	-	-	-
Puyméras	-	-	-	-	-	-
Entrechaux (1 avis)	4.0	4.0	4.0	4.0	5.0	3.0
Saint-Romain-en-Viennois (1 avis)	3.8	4.0	4.0	3.0	4.0	4.0
Plaisians	-	-	-	-	-	-
Beaumont-du-Ventoux	-	-	-	-	-	-



# **Vous aimez votre ville ? Notez-la !**

Et faites-nous part de vos remarques constructives



Avec

**BIEN** dans ma **VILLE** 