



Version web

# Ville de Pierrefitte-en-Cinglais

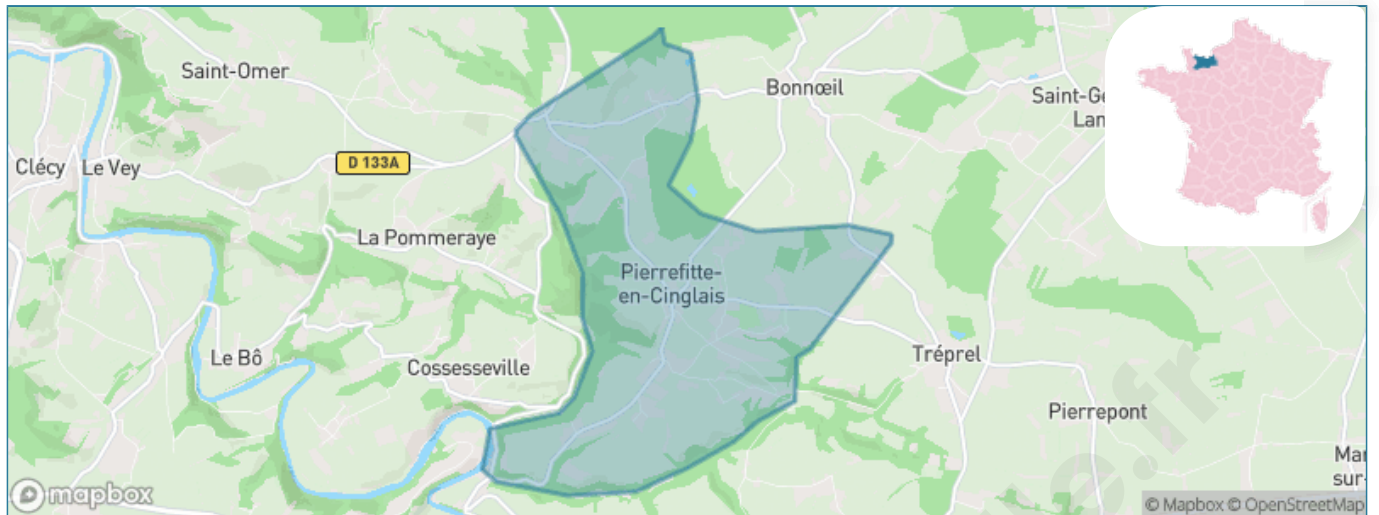
Présenté par

**BIEN** dans ma **VILLE** 

# Sommaire

Situation géographique .....	3
Statistiques sur la population .....	4
Evolution du nombre d'habitants .....	4
Tranche d'âge .....	5
0-14 ans .....	5
15-29 ans .....	5
30-44 ans .....	5
45-59 ans .....	5
60-74 ans .....	5
75-89 ans .....	5
90 ans et + .....	5
Activité professionnelle .....	5
Agriculteurs .....	5
Artisans, Commerçants .....	5
Cadres et sup. ....	5
Professions intermédiaires .....	5
Employé .....	5
Ouvrier .....	5
Retraité .....	5
Autres .....	5
Niveau de diplôme .....	6
Sans diplôme ou CEP .....	6
Brevet, BEPC, DNB .....	6
CAP-BEP ou équivalent .....	6
BAC ou équivalent .....	6
BAC+2 .....	6
BAC+3 ou +4 .....	6
BAC+5 ou plus .....	6
Composition des ménages .....	6
Couple sans enfant .....	6
Couple avec enfant(s) .....	6
Famille monoparentale .....	6
Colocation / Autre .....	6
Personnes seules .....	6
Profils électoraux .....	7
Premier tour .....	7
Sécurité .....	8
Evolution du nombre d'infractions .....	8
Pour comparer .....	9
Services à la population .....	10
Commerce .....	10
Éducation .....	10
Villes autour de Pierrefitte-en-Cinglais .....	11

# Situation géographique



## i Informations clés

- **Région** : Normandie
- **Département** : Calvados
- **Code postal** : 14690
- **Superficie** : 10 km<sup>2</sup>



RÉGION  
NORMANDIE



# Statistiques sur la population



Nombre d'habitants

**237**



Age moyen

**43 ans**



Pop active

**49.8%**



Taux chômage

**7.9%**



Pop densité

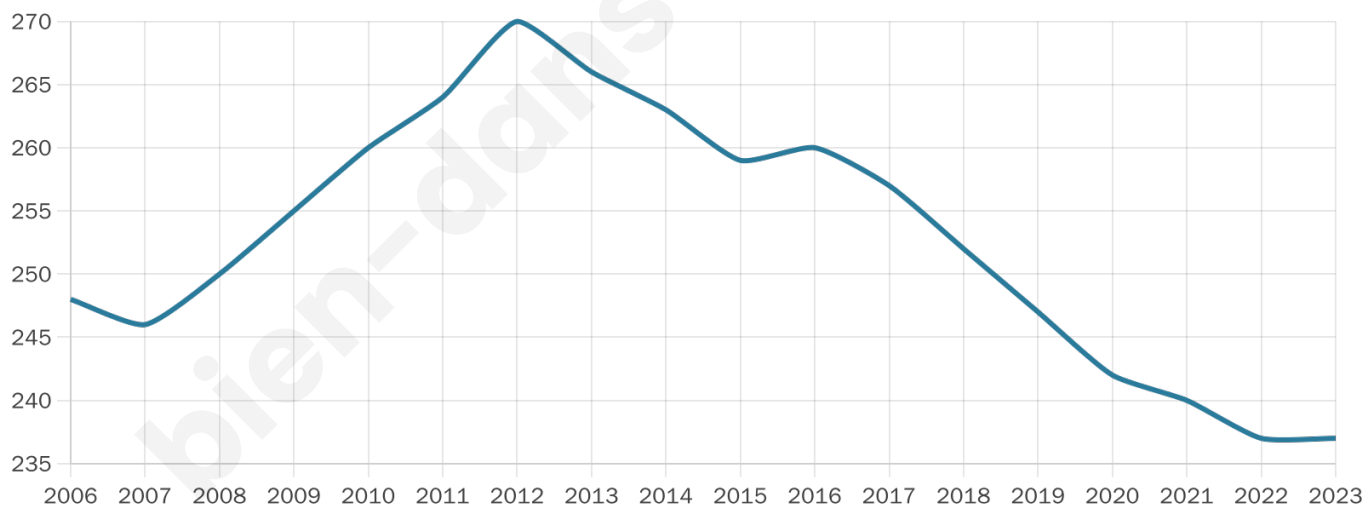
**24 h/km<sup>2</sup>**



Revenu moyen

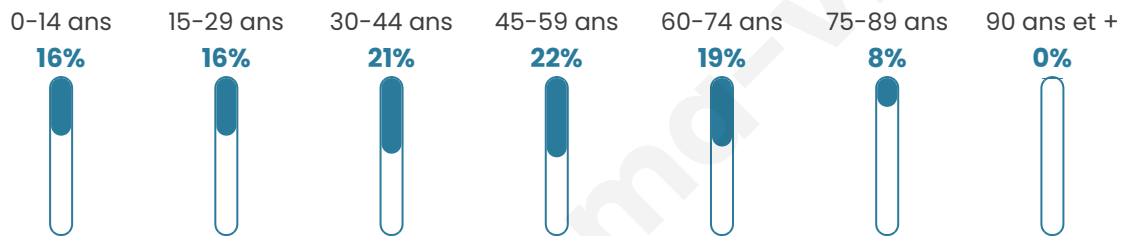
**21 200 €/an**

## Evolution du nombre d'habitants

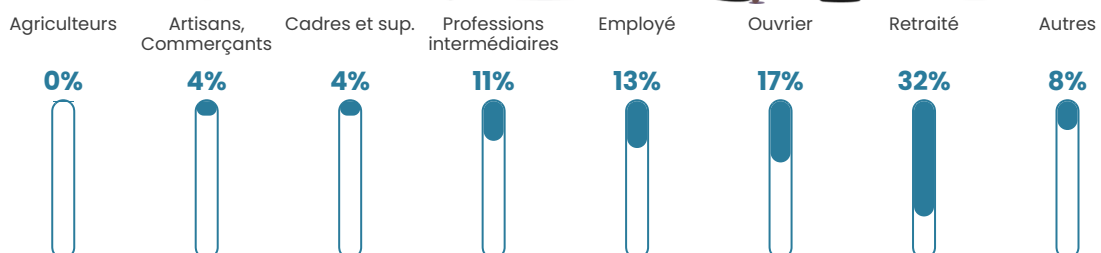


Sources : Institut national de la statistique et des études économiques (insee) selon Les dernières parutions officielles de 2024 portant sur les années 2020, 2021 et 2022.


## Tranche d'âge




## Activité professionnelle



## Niveau de diplôme






## Composition des ménages



# Profils électoraux

## Premier tour

	Marine LE PEN	35.86 %
	Emmanuel MACRON	24.83 %
	Jean-Luc MÉLENCHON	14.48 %
	Valérie PÉCRESSE	6.21 %
	Jean LASSALLE	4.14 %
	Fabien ROUSSEL	3.45 %
	Yannick JADOT	3.45 %
	Anne HIDALGO	2.76 %
	Nicolas DUPONT-AIGNAN	2.07 %
	Éric ZEMMOUR	1.38 %
	Nathalie ARTHAUD	0.69 %
	Philippe POUTOU	0.69 %



### 168 inscrits

Participation : 91.07%

Votes blancs : 0.65%

Votes nuls : 4.58%

## Second tour

	Emmanuel MACRON	46,62 %
	Marine LE PEN	53,38 %

### 168 inscrits

Participation : 88.69%

Votes blancs : 8.72%

Votes nuls : 2.01%

# Sécurité



Agressions physiques / sexuelles

0



Cambriolages

0



Vols / dégradations

0



Stupéfiants

0

## Evolution du nombre d'infractions



## Pour comparer

(en proportion du nombre d'habitants)



Sources : Bases statistiques communale, départementale et régionale de la délinquance enregistrée par la police et la gendarmerie nationales selon les dernières parutions officielles de 2025 portant sur l'année 2024 ([data.gouv.fr](https://data.gouv.fr)).

Agressions physiques / sexuelles : Violences sexuelles, coups et blessures volontaires intrafamiliaux, coups et blessures volontaires, autres coups, blessures volontaires et vols violents sans arme.

Cambriolages : Cambriolages de logements.

Vols : Vols avec armes, vols d'accessoires sur véhicules, vols dans les véhicules, vols de véhicules, vols sans violence contre des personnes, destructions, dégradations volontaires et escroqueries.

Stupéfiants : Trafic de stupéfiants dont (AFD) et usage de stupéfiants.

# Services à la population



## Commerce

Hypermarché	X <a href="#">Condé-en-Normandie</a> 13km
Supermarché	X <a href="#">Le Hom</a> 11km
Superette	X <a href="#">Pont-d'Ouilley</a> 3km
Boulangerie	X <a href="#">Pont-d'Ouilley</a> 3km
Boucherie	X <a href="#">Pont-d'Ouilley</a> 4km
Restaurant	X <a href="#">Pont-d'Ouilley</a> 3km
Garage	X <a href="#">Ménil-Hubert-sur-Orne</a> 4km
Station-service	X <a href="#">Le Hom</a> 12km
Banque	X <a href="#">Le Hom</a> 12km
La poste	X <a href="#">Clécy</a> 7km
Coiffeur	X <a href="#">Pont-d'Ouilley</a> 3km
Tabac	X <a href="#">Athis-Val de Rouvre</a> 13km
Bars / discothèque	X <a href="#">Pont-d'Ouilley</a> 3km
Bibliothèque	X <a href="#">Sainte-Honorine-la-Guillaume</a> 15km
Cinéma	X <a href="#">Ussy</a> 9km
Vétérinaire	1



## Santé

Pharmacie	X <a href="#">Pont-d'Ouilley</a> 3km
Hôpital	X <a href="#">Falaise</a> 13km
Laboratoire d'analyses médicales	X <a href="#">Falaise</a> 13km
Etablissement pour handicapé	X <a href="#">Saint-Rémy</a> 10km
EHPA	X <a href="#">Clécy</a> 7km
Médecin	X <a href="#">Pont-d'Ouilley</a> 3km
Dentiste	X <a href="#">Pont-d'Ouilley</a> 4km
Chirurgien	X <a href="#">Saint-Rémy</a> 9km
Dermatologue	X <a href="#">Putanges-le-Lac</a> 18km
Anesthésiste	X <a href="#">Saint-Sylvain</a> 21km
Gastro-entérologue	X <a href="#">Saint-Martin-de-Fontenay</a> 24km
Gynécologue	X <a href="#">Condé-en-Normandie</a> 14km
Cancérologue	X <a href="#">Avranches</a> 75km
Neurologue	X <a href="#">Caen</a> 29km
Ophthalmologue	X <a href="#">Fleury-sur-Orne</a> 27km
ORL	X <a href="#">Caen</a> 30km
Cardiologue	X <a href="#">Falaise</a> 13km
Pédiatre	X <a href="#">Fleury-sur-Orne</a> 27km
Pneumologue	X <a href="#">Tinchebray-Bocage</a> 30km
Psychologue	X <a href="#">Morteaux-Couliboeuf</a> 23km
Radiologue	X <a href="#">Saint-Georges-des-Groseillers</a> 20km
Rhumatologue	X <a href="#">Caen</a> 29km
Sage-femme	X <a href="#">Pont-d'Ouilley</a> 3km



## Éducation

Crèche	X <a href="#">Clécy</a> 8km
Ecole maternelle Public	X <a href="#">Soumont-Saint-Quentin</a> 14km
Ecole maternelle Privé	X <a href="#">Caen</a> 30km
Ecole primaire Public	X <a href="#">Pont-d'Ouilley</a> 3km
Ecole primaire Privé	X <a href="#">Le Hom</a> 12km
Collège Public	X <a href="#">Le Hom</a> 11km
Collège Privé	X <a href="#">Le Hom</a> 12km
Lycée Public	X <a href="#">Falaise</a> 14km
Lycée Privé	X <a href="#">Condé-en-Normandie</a> 15km

Sources : Base Sirene des entreprises et de leurs établissements selon les dernières parutions officielles de 2025 portant sur l'année 2024 ([data.gouv](#)). Liste, localisation et tarifs des professionnels de santé selon les dernières parutions officielles de 2025 portant sur l'année 2024 ([opendatasoft](#)) et FINISS Extraction du Fichier des établissements selon les dernières parutions officielles de 2025 portant sur l'année 2024 ([data.gouv](#)). Adresse et géolocalisation des établissements d'enseignement du premier et second degrés selon les dernières parutions officielles de 2025 portant sur l'année 2024 ([data.education.gouv](#))

## Villes autour de Pierrefitte-en-Cinglais

Ville	Habitants	Superficie	Pop densité	Pop active	Taux chômage	Revenu moyen	Prix immobilier
Tréprel	112	5 km <sup>2</sup>	22 h/km <sup>2</sup>	42.9%	4.5%	21 630 €/an	770 €/m <sup>2</sup>
Cossesseville	103	4 km <sup>2</sup>	26 h/km <sup>2</sup>	58.3%	5.8%	23 000 €/an	1 008 €/m <sup>2</sup>
La Pommeraye	66	2 km <sup>2</sup>	33 h/km <sup>2</sup>	53%	6.1%	NC	867 €/m <sup>2</sup>
Bonnoeil	125	7 km <sup>2</sup>	18 h/km <sup>2</sup>	37.6%	1.6%	22 630 €/an	NC
Pont-d'Ouilly (4 avis)	1 018	19 km <sup>2</sup>	54 h/km <sup>2</sup>	43.6%	5.6%	20 360 €/an	1 259 €/m <sup>2</sup>
Saint-Omer	191	8 km <sup>2</sup>	24 h/km <sup>2</sup>	52.9%	4.7%	22 590 €/an	NC
Le Déroit	94	5 km <sup>2</sup>	19 h/km <sup>2</sup>	43.6%	4.3%	NC	3 528 €/m <sup>2</sup>
Le Bô	117	3 km <sup>2</sup>	39 h/km <sup>2</sup>	56.4%	5.1%	22 830 €/an	1 485 €/m <sup>2</sup>
Pierrepont	83	4 km <sup>2</sup>	21 h/km <sup>2</sup>	53%	2.4%	NC	1 651 €/m <sup>2</sup>
Rapilly	44	4 km <sup>2</sup>	11 h/km <sup>2</sup>	45.5%	6.8%	NC	NC
Saint-Germain-Langot	350	10 km <sup>2</sup>	35 h/km <sup>2</sup>	45.1%	2.3%	21 660 €/an	2 460 €/m <sup>2</sup>
Le Mesnil-Villement	282	3 km <sup>2</sup>	94 h/km <sup>2</sup>	44.3%	3.5%	20 360 €/an	694 €/m <sup>2</sup>
Donnay	330	11 km <sup>2</sup>	30 h/km <sup>2</sup>	51.5%	3.6%	21 750 €/an	1 044 €/m <sup>2</sup>
Ménil-Hubert-sur-Orne	472	10 km <sup>2</sup>	47 h/km <sup>2</sup>	46.4%	6.1%	22 390 €/an	953 €/m <sup>2</sup>
Cahan	161	5 km <sup>2</sup>	32 h/km <sup>2</sup>	50.9%	4.3%	20 490 €/an	1 045 €/m <sup>2</sup>

bien-dans-ma-ville.fr



# **Vous aimez votre ville ? Notez-la !**

Et faites-nous part de vos remarques constructives



Avec

**BIEN** dans ma **VILLE** 