



Version web

Ville de Pierrefeu

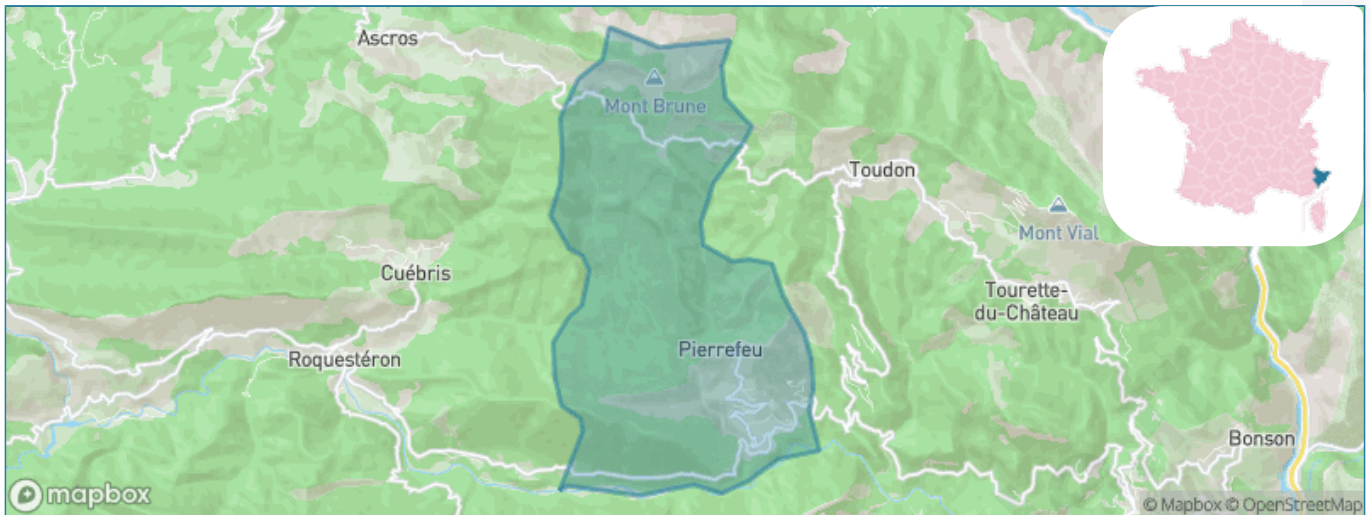
Présenté par

BIEN dans
ma **VILLE** 

Sommaire

Situation géographique	3
Statistiques sur la population	4
Evolution du nombre d'habitants	4
Tranche d'âge	5
0-14 ans	5
15-29 ans	5
30-44 ans	5
45-59 ans	5
60-74 ans	5
75-89 ans	5
90 ans et +	5
Activité professionnelle	5
Agriculteurs	5
Artisans, Commerçants	5
Cadres et sup.	5
Professions intermédiaires	5
Employé	5
Ouvrier	5
Retraité	5
Autres	5
Niveau de diplôme	6
Sans diplôme ou CEP	6
Brevet, BEPC, DNB	6
CAP-BEP ou équivalent	6
BAC ou équivalent	6
BAC+2	6
BAC+3 ou +4	6
BAC+5 ou plus	6
Composition des ménages	6
Couple sans enfant	6
Couple avec enfant(s)	6
Famille monoparentale	6
Colocation / Autre	6
Personnes seules	6
Profils électoraux	7
Premier tour	7
Sécurité	8
Evolution du nombre d'infractions	8
Pour comparer	9
Services à la population	10
Commerce	10
Éducation	10
Villes autour de Pierrefeu	11

Situation géographique



i Informations clés

- **Région** : Provence-Alpes-Côte d'Azur
- **Département** : Alpes-Maritimes
- **Code postal** : 06910
- **Superficie** : 22 km²



Statistiques sur la population



Nombre d'habitants

337



Age moyen

45 ans



Pop active

47.2%



Taux chômage

11.5%



Pop densité

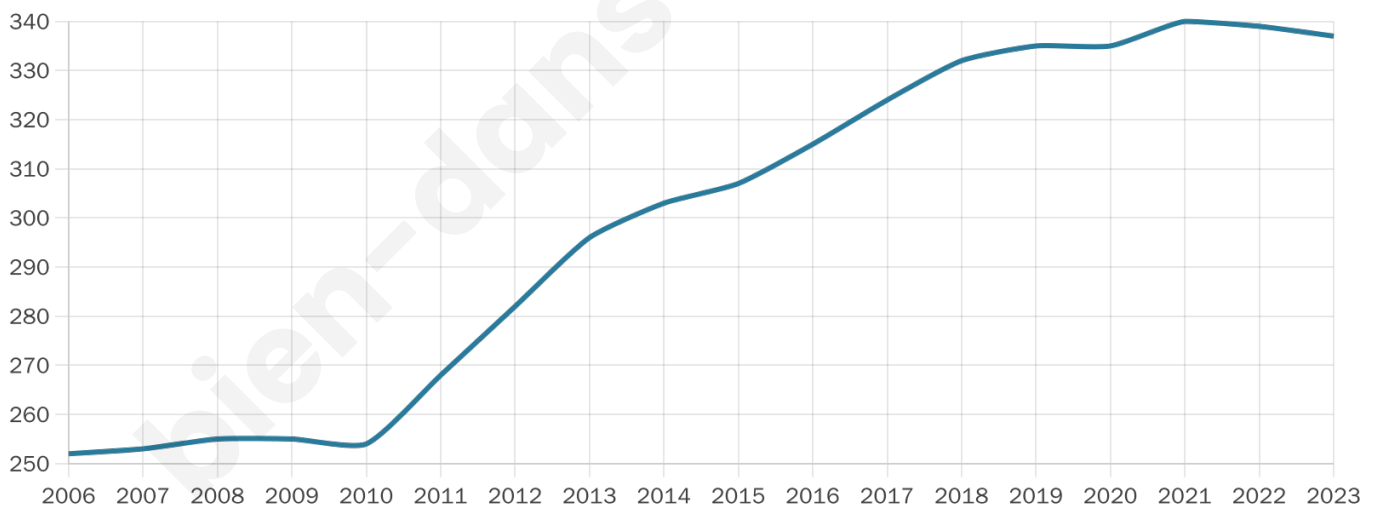
15 h/km²



Revenu moyen

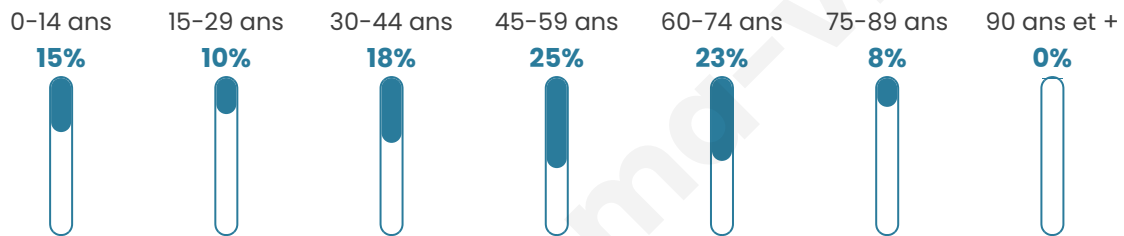
23 010 €/an

Evolution du nombre d'habitants

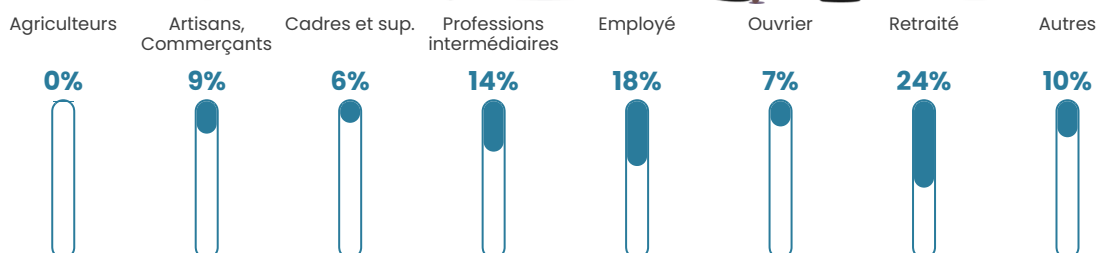


Sources : Institut national de la statistique et des études économiques (insee) selon Les dernières parutions officielles de 2024 portant sur les années 2020, 2021 et 2022.

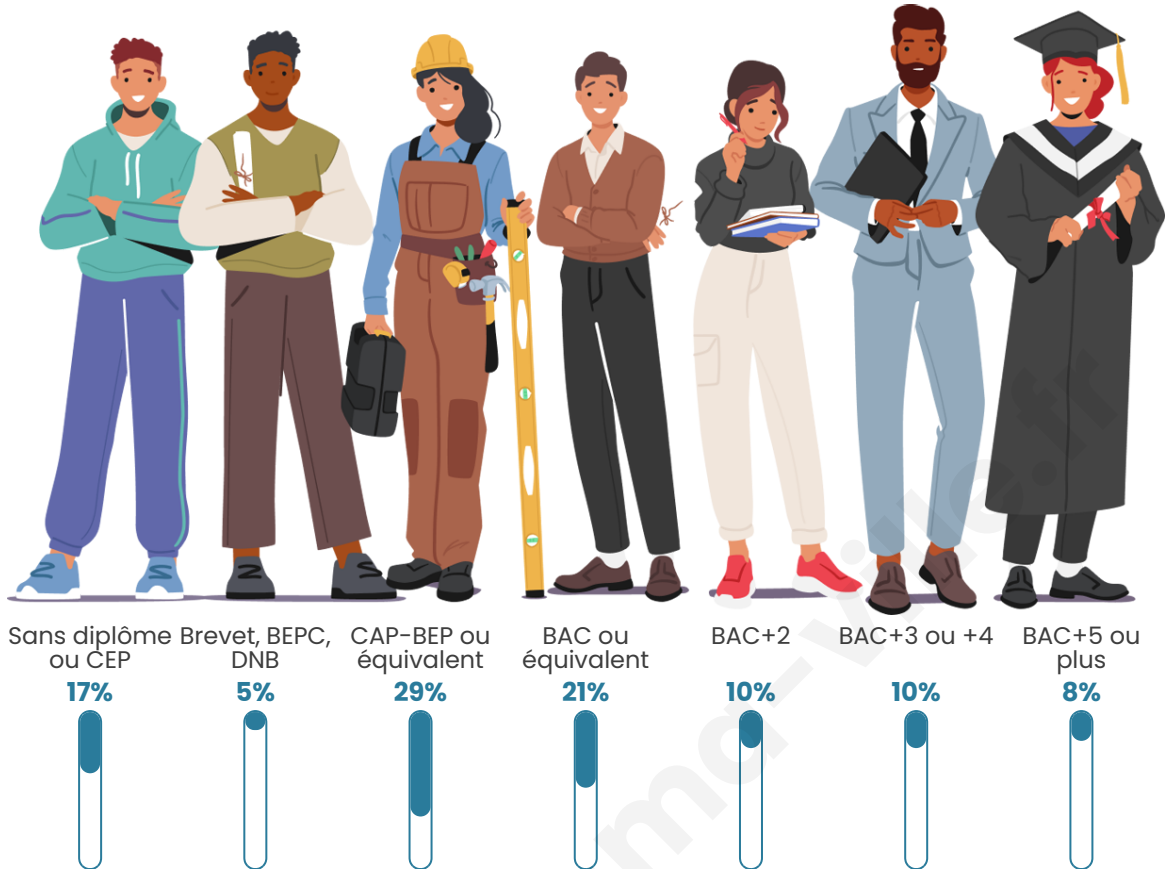
Tranche d'âge




Activité professionnelle



Niveau de diplôme



Composition des ménages



Profils électoraux

Premier tour

	Marine LE PEN	28.31 %
	Emmanuel MACRON	20.09 %
	Jean-Luc MÉLENCHON	15.98 %
	Éric ZEMMOUR	9.59 %
	Valérie PÉCRESSÉ	5.48 %
	Jean LASSALLE	5.02 %
	Fabien ROUSSEL	4.11 %
	Yannick JADOT	4.11 %
	Nicolas DUPONT-AIGNAN	4.11 %
	Anne HIDALGO	1.83 %
	Nathalie ARTHAUD	0.91 %
	Philippe POUTOU	0.46 %



295 inscrits

Participation : 76.61%

Votes blancs : 2.65%

Votes nuls : 0.44%

Second tour

	Emmanuel MACRON	40,51 %
	Marine LE PEN	59,49 %

295 inscrits

Participation : 76.61%

Votes blancs : 12.39%

Votes nuls : 1.33%

Sécurité



Agressions physiques / sexuelles

0



Cambriolages

0



Vols / dégradations

0



Stupéfiants

0

Evolution du nombre d'infractions



Pour comparer

(en proportion du nombre d'habitants)



Sources : Bases statistiques communale, départementale et régionale de la délinquance enregistrée par la police et la gendarmerie nationales selon les dernières parutions officielles de 2025 portant sur l'année 2024 ([data.gouv](https://data.gouv.fr)).

Agressions physiques / sexuelles : Violences sexuelles, coups et blessures volontaires intrafamiliaux, coups et blessures volontaires, autres coups, blessures volontaires et vols violents sans arme.

Cambriolages : Cambriolages de logements.

Vols : Vols avec armes, vols d'accessoires sur véhicules, vols dans les véhicules, vols de véhicules, vols sans violence contre des personnes, destructions, dégradations volontaires et escroqueries.

Stupéfiants : Trafic de stupéfiants dont (AFD) et usage de stupéfiants.

Services à la population



Commerce

Hypermarché	X Nice 18km
Supermarché	X Saint-Martin-du-Var 10km
Superette	X Bouyon 6km
Boulangerie	1
Boucherie	X Roquesteron 6km
Restaurant	X Toudon 2km
Garage	3
Station-service	X Levens 11km
Banque	X Saint-Martin-du-Var 10km
La poste	X Roquesteron 6km
Coiffeur	1
Tabac	X Mondavezan 10km
Bars / discothèque	X Bouyon 6km
Bibliothèque	X Bouyon 6km
Cinéma	X Carros 14km
Vétérinaire	X Bouyon 8km



Santé

Pharmacie	X Gillette 7km
Hôpital	X Nice 21km
Laboratoire d'analyses médicales	X Saint-Martin-du-Var 10km
Etablissement pour handicapé	X Villars-sur-Var 8km
EHPA	X Revest-les-Roches 6km
Médecin	X Roquesteron 6km
Dentiste	X Roquesteron 6km
Chirurgien	X Roquesteron 6km
Dermatologue	X Vence 16km
Anesthésiste	X Falicon 20km
Gastro-entérologue	X Levens 12km
Gynécologue	X Nice 20km
Cancérologue	X Nice 22km
Neurologue	X Colomars 16km
Ophthalmologue	X Carros 14km
ORL	X Carros 14km
Cardiologue	X Carros 14km
Pédiatre	X Carros 14km
Pneumologue	X Vence 16km
Psychologue	X Vence 16km
Radiologue	X Saint-Martin-du-Var 10km
Rhumatologue	X La Colle-sur-Loup 21km
Sage-femme	X Saint-Martin-du-Var 10km



Éducation

Crèche	X Les Ferres 3km
Ecole maternelle Public	X Saint-Martin-du-Var 10km
Ecole maternelle Privé	X Beausoleil 31km
Ecole primaire Public	1
Ecole primaire Privé	X Nice 20km
Collège Public	X Saint-Martin-du-Var 10km
Collège Privé	X Le Bar-sur-Loup 20km
Lycée Public	X Vence 16km
Lycée Privé	X Nice 21km

Sources : Base Sirene des entreprises et de leurs établissements selon les dernières parutions officielles de 2025 portant sur l'année 2024 ([data.gouv](#)). Liste, localisation et tarifs des professionnels de santé selon les dernières parutions officielles de 2025 portant sur l'année 2024 ([opendatasoft](#)) et FINESS Extraction du Fichier des établissements selon les dernières parutions officielles de 2025 portant sur l'année 2024 ([data.gouv](#)). Adresse et géolocalisation des établissements d'enseignement du premier et second degrés selon les dernières parutions officielles de 2025 portant sur l'année 2024 ([data.education.gouv](#))

Villes autour de Pierrefeu

Ville	Habitants	Superficie	Pop densité	Pop active	Taux chômage	Revenu moyen	Prix immobilier
Les Ferres	93	13 km ²	7 h/km ²	52.7%	7.5%	NC	NC
Conségudes	103	12 km ²	9 h/km ²	36.9%	2.9%	NC	3 134 €/m ²
Toudon	355	18 km ²	20 h/km ²	49.3%	4.8%	22 040 €/an	2 243 €/m ²
Bouyon	557	12 km ²	46 h/km ²	51%	5%	22 720 €/an	2 409 €/m ²
Tourette-du-Château	147	9 km ²	16 h/km ²	48.3%	4.8%	23 360 €/an	1 867 €/m ²
Cuébris	130	23 km ²	6 h/km ²	43.8%	6.9%	18 460 €/an	2 326 €/m ²
Revest-les-Roches	239	8 km ²	30 h/km ²	35.1%	3.3%	20 720 €/an	3 228 €/m ²
La Roque-en-Provence	67	23 km ²	3 h/km ²	56.7%	16.4%	NC	1 563 €/m ²
Roquesteron	552	6 km ²	92 h/km ²	43.5%	6%	20 390 €/an	1 925 €/m ²
Malaussène (1 avis)	326	19 km ²	17 h/km ²	49.1%	3.7%	22 380 €/an	3 081 €/m ²
Gilette (1 avis)	1 627	10 km ²	163 h/km ²	51.7%	3.9%	24 760 €/an	2 742 €/m ²
Villars-sur-Var (1 avis)	780	25 km ²	31 h/km ²	47.6%	5.3%	21 560 €/an	2 080 €/m ²
Bézaudun-les-Alpes	256	21 km ²	12 h/km ²	52%	3.9%	21 280 €/an	2 125 €/m ²
Ascros	174	17 km ²	10 h/km ²	37.9%	6.3%	16 880 €/an	2 625 €/m ²
Massoins	138	12 km ²	12 h/km ²	42%	2.9%	23 030 €/an	1 933 €/m ²

bien-dans-ma-ville.fr



Vous aimez votre ville ? Notez-la !

Et faites-nous part de vos remarques constructives



Avec

BIEN dans ma **VILLE** 