



Version web

# Ville de Pierlas

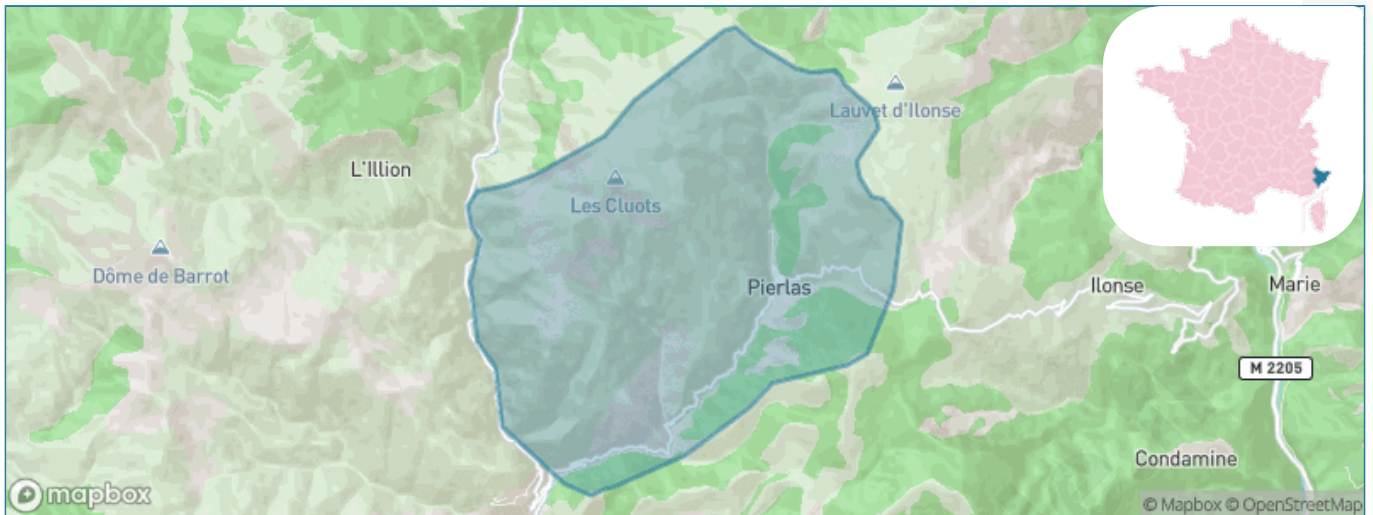
Présenté par

**BIEN** dans  
ma **VILLE** 

# Sommaire

Situation géographique .....	3
Statistiques sur la population .....	4
Evolution du nombre d'habitants .....	4
Tranche d'âge .....	5
0-14 ans .....	5
15-29 ans .....	5
30-44 ans .....	5
45-59 ans .....	5
60-74 ans .....	5
75-89 ans .....	5
90 ans et + .....	5
Activité professionnelle .....	5
Agriculteurs .....	5
Artisans, Commerçants .....	5
Cadres et sup. ....	5
Professions intermédiaires .....	5
Employé .....	5
Ouvrier .....	5
Retraité .....	5
Autres .....	5
Niveau de diplôme .....	7
Sans diplôme ou CEP .....	7
Brevet, BEPC, DNB .....	7
CAP-BEP ou équivalent .....	7
BAC ou équivalent .....	7
BAC+2 .....	7
BAC+3 ou +4 .....	7
BAC+5 ou plus .....	7
Composition des ménages .....	7
Couple sans enfant .....	7
Couple avec enfant(s) .....	7
Famille monoparentale .....	7
Colocation / Autre .....	7
Personnes seules .....	7
Profils électoraux .....	8
Premier tour .....	8
Sécurité .....	9
Evolution du nombre d'infractions .....	9
Pour comparer .....	10
Services à la population .....	11
Commerce .....	11
Éducation .....	11
Villes autour de Pierlas .....	12

# Situation géographique



## i Informations clés

- **Région** : Provence-Alpes-Côte d'Azur
- **Département** : Alpes-Maritimes
- **Code postal** : 06260
- **Superficie** : 31 km<sup>2</sup>



# Statistiques sur la population



Nombre d'habitants

**98**



Age moyen

**60 ans**



Pop active

**34.7%**



Taux chômage

**0%**



Pop densité

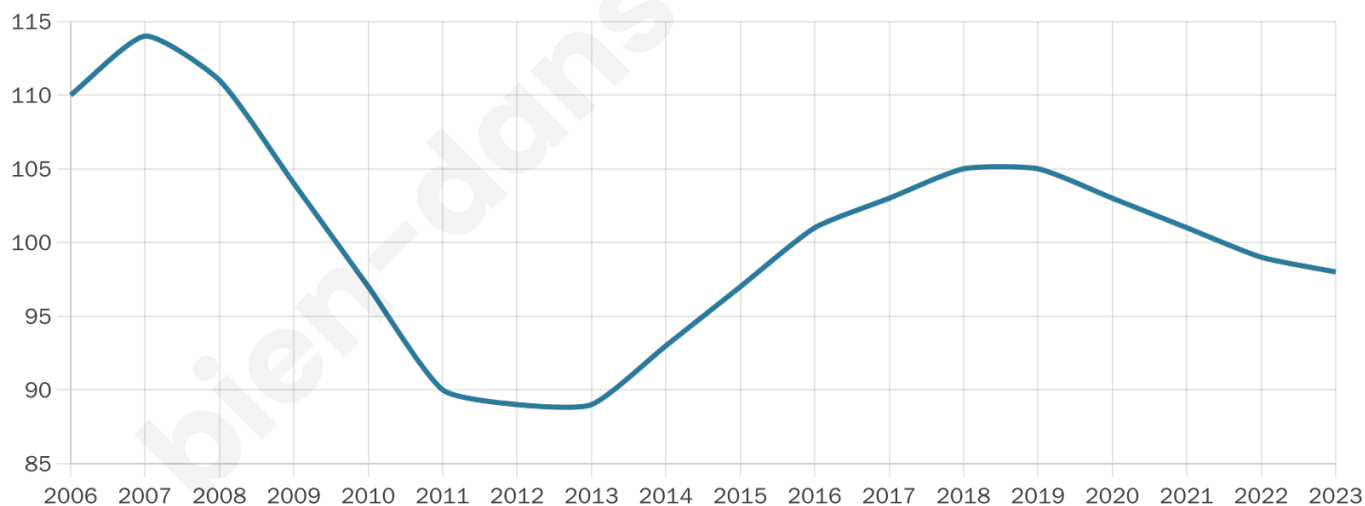
**3 h/km<sup>2</sup>**



Revenu moyen

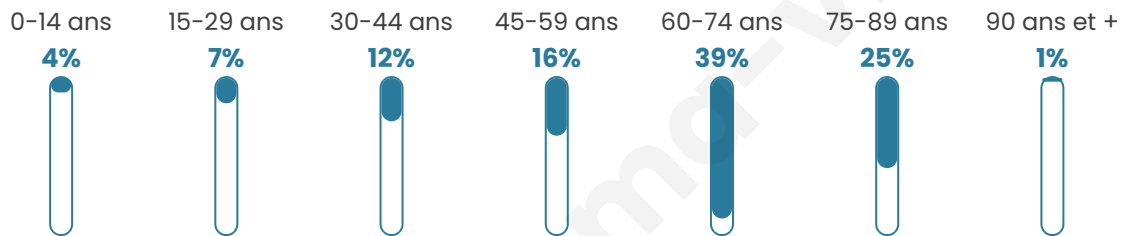
**NC**

## Evolution du nombre d'habitants

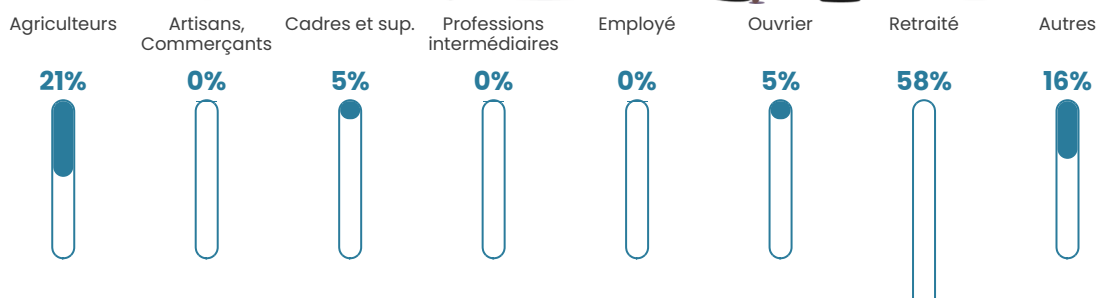


Sources : Institut national de la statistique et des études économiques (insee) selon Les dernières parutions officielles de 2024 portant sur les années 2020, 2021 et 2022.

## Tranche d'âge



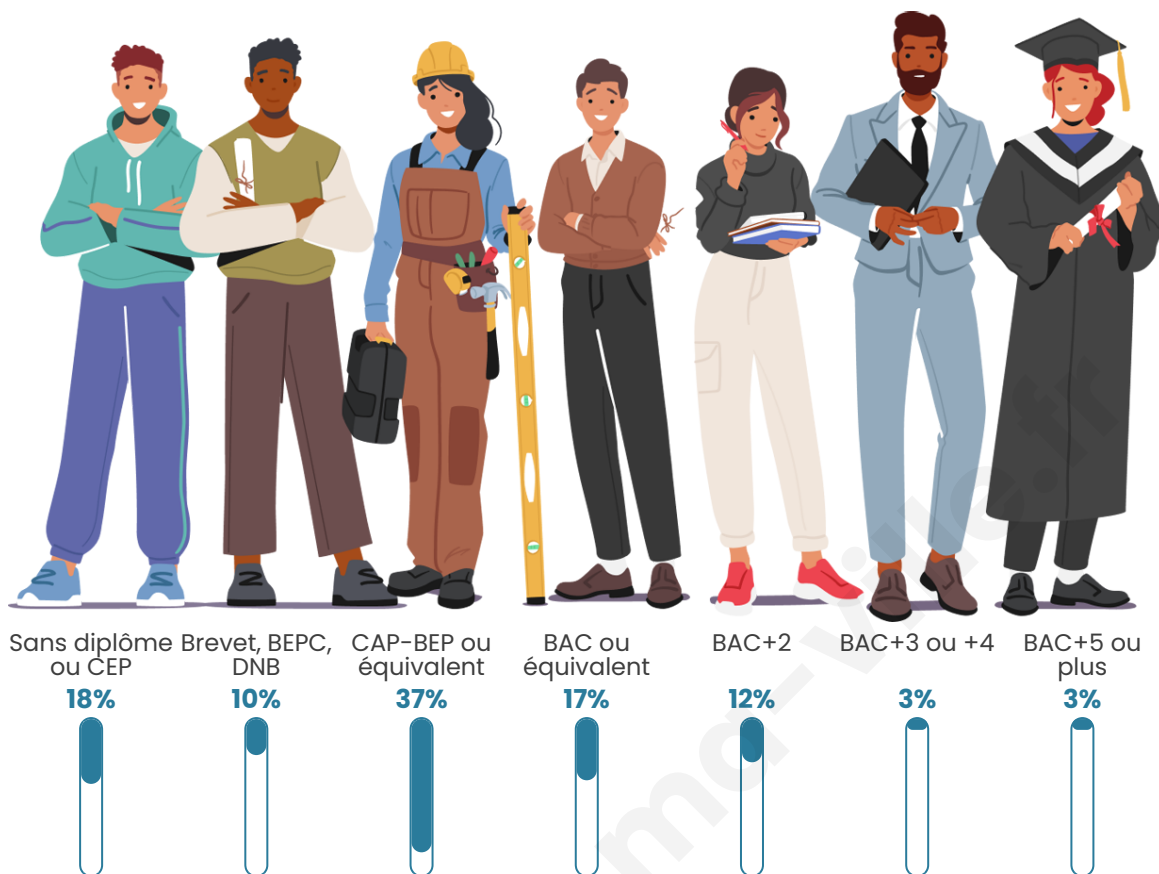
## Activité professionnelle






bien-dans-ma-ville.fr

## Niveau de diplôme















## Composition des ménages



# Profils électoraux

## Premier tour

	Emmanuel MACRON	25.68 %
	Valérie PÉCRESE	21.62 %
	Marine LE PEN	20.27 %
	Jean LASSALLE	12.16 %
	Nicolas DUPONT-AIGNAN	9.46 %
	Éric ZEMMOUR	5.41 %
	Jean-Luc MÉLENCHON	2.70 %
	Anne HIDALGO	1.35 %
	Philippe POUTOU	1.35 %
	Nathalie ARTHAUD	0.00 %
	Fabien ROUSSEL	0.00 %
	Yannick JADOT	0.00 %



### 89 inscrits

Participation : 84.27%

Votes blancs : 1.33%

Votes nuls : 0.00%

## Second tour

	Emmanuel MACRON	56,58 %
	Marine LE PEN	43,42 %

### 89 inscrits

Participation : 86.52%

Votes blancs : 1.3%

Votes nuls : 0%

# Sécurité



Agressions physiques / sexuelles

0



Cambriolages

0



Vols / dégradations

0



Stupéfiants

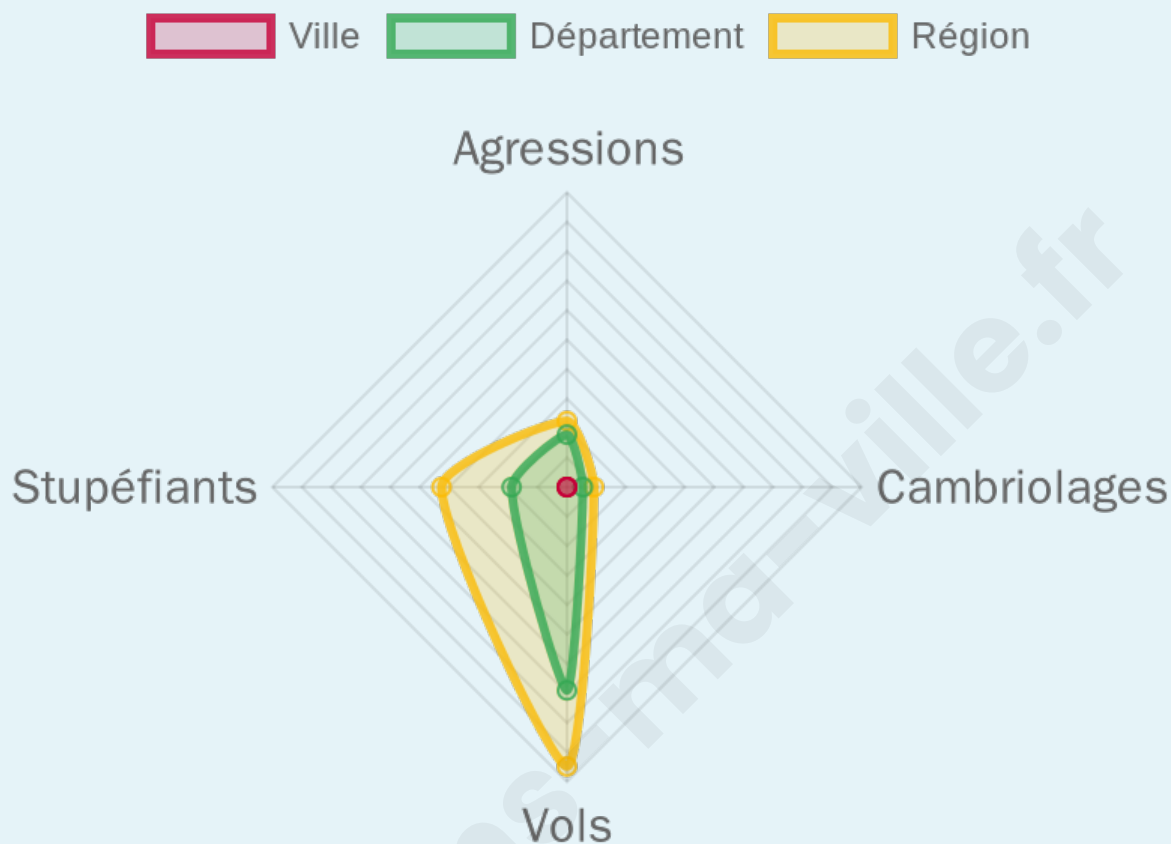
0

## Evolution du nombre d'infractions



## Pour comparer

(en proportion du nombre d'habitants)



Sources : Bases statistiques communale, départementale et régionale de la délinquance enregistrée par la police et la gendarmerie nationales selon les dernières parutions officielles de 2025 portant sur l'année 2024 ([data.gouv](https://data.gouv.fr)).

Agressions physiques / sexuelles : Violences sexuelles, coups et blessures volontaires intrafamiliaux, coups et blessures volontaires, autres coups, blessures volontaires et vols violents sans arme.

Cambriolages : Cambriolages de logements.

Vols : Vols avec armes, vols d'accessoires sur véhicules, vols dans les véhicules, vols de véhicules, vols sans violence contre des personnes, destructions, dégradations volontaires et escroqueries.

Stupéfiants : Trafic de stupéfiants dont (AFD) et usage de stupéfiants.

# Services à la population



## Commerce

Hypermarché	X <a href="#">Nice</a> 36km
Supermarché	X <a href="#">Puget-Théniers</a> 15km
Superette	X <a href="#">Roubion</a> 7km
Boulangerie	X <a href="#">Marie</a> 8km
Boucherie	X <a href="#">Touët-sur-Var</a> 10km
Restaurant	X <a href="#">Lieuche</a> 4km
Garage	X <a href="#">Saint-Sauveur-sur-Tinée</a> 8km
Station-service	X <a href="#">Puget-Théniers</a> 14km
Banque	X <a href="#">Puget-Théniers</a> 14km
La poste	X <a href="#">Lieuche</a> 4km
Coiffeur	X <a href="#">Roubion</a> 6km
Tabac	X <a href="#">Touët-sur-Var</a> 10km
Bars / discothèque	X <a href="#">Lieuche</a> 4km
Bibliothèque	X <a href="#">Bouyon</a> 24km
Cinéma	X <a href="#">Péone</a> 10km
Vétérinaire	X <a href="#">Puget-Théniers</a> 14km



## Santé

Pharmacie	X <a href="#">Villars-sur-Var</a> 12km
Hôpital	X <a href="#">Cantaron</a> 38km
Laboratoire d'analyses médicales	X <a href="#">Saint-Martin-du-Var</a> 27km
Etablissement pour handicapé	X <a href="#">Villars-sur-Var</a> 11km
EHPA	X <a href="#">Touët-sur-Var</a> 10km
Médecin	X <a href="#">Saint-Sauveur-sur-Tinée</a> 8km
Dentiste	X <a href="#">Touët-sur-Var</a> 10km
Chirurgien	X <a href="#">Roquesteron</a> 18km
Dermatologue	X <a href="#">Vence</a> 35km
Anesthésiste	X <a href="#">Roquebillière</a> 22km
Gastro-entérologue	X <a href="#">Levens</a> 25km
Gynécologue	X <a href="#">Nice</a> 39km
Cancérologue	X <a href="#">Nice</a> 39km
Neurologue	X <a href="#">Colomars</a> 34km
Ophtalmologue	X <a href="#">Puget-Théniers</a> 14km
ORL	X <a href="#">Carros</a> 32km
Cardiologue	X <a href="#">Saint-Sauveur-sur-Tinée</a> 8km
Pédiatre	X <a href="#">Annot</a> 30km
Pneumologue	X <a href="#">Vence</a> 35km
Psychologue	X <a href="#">Vence</a> 35km
Radiologue	X <a href="#">Saint-Martin-du-Var</a> 27km
Rhumatologue	X <a href="#">Nice</a> 40km
Sage-femme	X <a href="#">Roquebillière</a> 21km



## Éducation

Crèche	X <a href="#">Touët-sur-Var</a> 10km
Ecole maternelle Public	X <a href="#">Puget-Théniers</a> 14km
Ecole maternelle Privé	X <a href="#">Beausoleil</a> 45km
Ecole primaire Public	X <a href="#">Beuil</a> 8km
Ecole primaire Privé	X <a href="#">Caille</a> 37km
Collège Public	X <a href="#">Saint-Sauveur-sur-Tinée</a> 8km
Collège Privé	X <a href="#">Le Bar-sur-Loup</a> 37km
Lycée Public	X <a href="#">Valdeblore</a> 12km
Lycée Privé	X <a href="#">Nice</a> 38km

Sources : Base Sirene des entreprises et de leurs établissements selon les dernières parutions officielles de 2025 portant sur l'année 2024 ([data.gouv](#)). Liste, localisation et tarifs des professionnels de santé selon les dernières parutions officielles de 2025 portant sur l'année 2024 ([opendatasoft](#)) et FINISS Extraction du Fichier des établissements selon les dernières parutions officielles de 2025 portant sur l'année 2024 ([data.gouv](#)). Adresse et géolocalisation des établissements d'enseignement du premier et second degrés selon les dernières parutions officielles de 2025 portant sur l'année 2024 ([data.education.gouv](#))

## Villes autour de Pierlas

Ville	Habitants	Superficie	Pop densité	Pop active	Taux chômage	Revenu moyen	Prix immobilier
Lieuche	50	13 km <sup>2</sup>	4 h/km <sup>2</sup>	54%	12%	NC	1 167 €/m <sup>2</sup>
Ilonse	132	40 km <sup>2</sup>	3 h/km <sup>2</sup>	49.2%	2.3%	NC	NC
Rigaud	165	32 km <sup>2</sup>	5 h/km <sup>2</sup>	43%	3.6%	21 190 €/an	2 396 €/m <sup>2</sup>
Thiéry	91	22 km <sup>2</sup>	4 h/km <sup>2</sup>	37.4%	3.3%	NC	NC
Roubion	112	27 km <sup>2</sup>	4 h/km <sup>2</sup>	50.9%	6.3%	17 360 €/an	2 544 €/m <sup>2</sup>
Roure	116	40 km <sup>2</sup>	3 h/km <sup>2</sup>	44.8%	5.2%	NC	2 155 €/m <sup>2</sup>
Saint-Sauveur-sur-Tinée	290	32 km <sup>2</sup>	9 h/km <sup>2</sup>	46.6%	4.8%	22 120 €/an	2 884 €/m <sup>2</sup>
Marie	109	14 km <sup>2</sup>	8 h/km <sup>2</sup>	40.4%	1.8%	NC	856 €/m <sup>2</sup>
Beuil	483	75 km <sup>2</sup>	6 h/km <sup>2</sup>	48.2%	2.5%	21 720 €/an	2 582 €/m <sup>2</sup>
Rimplas	156	25 km <sup>2</sup>	6 h/km <sup>2</sup>	33.3%	1.3%	NC	1 414 €/m <sup>2</sup>
Touët-sur-Var (5 avis)	748	15 km <sup>2</sup>	50 h/km <sup>2</sup>	45.1%	3.9%	21 910 €/an	2 493 €/m <sup>2</sup>
Bairols	105	15 km <sup>2</sup>	7 h/km <sup>2</sup>	52.4%	6.7%	NC	769 €/m <sup>2</sup>
Clans (1 avis)	703	37 km <sup>2</sup>	19 h/km <sup>2</sup>	44.4%	5.8%	21 960 €/an	1 946 €/m <sup>2</sup>
Auvare	52	18 km <sup>2</sup>	3 h/km <sup>2</sup>	40.4%	1.9%	NC	NC
Valdeblore	835	94 km <sup>2</sup>	9 h/km <sup>2</sup>	46%	4.6%	20 870 €/an	2 368 €/m <sup>2</sup>

bien-dans-ma-ville.fr



# Vous aimez votre ville ? Notez-la !

Et faites-nous part de vos remarques constructives



Avec

**BIEN** dans ma **VILLE** 