Version web

Ville de Piedicorte-di-Gaggio

Présenté par

BIEN dans ma VILLE

Sommaire

Situation géographique ... 3
Statistiques sur la population ... 4
Evolution du nombre d'habitants ... 4
Tranche d'âge ... 5
- ***0-14 ans*** ... 5
- ***15-29 ans*** ... 5
- ***30-44 ans*** ... 5
- ***45-59 ans*** ... 5
- ***60-74 ans*** ... 5
- ***75-89 ans*** ... 5
- ***90 ans et +*** ... 5

Activité professionnelle ... 5
- ***Agriculteurs*** ... 5
- ***Artisans, Commerçants*** ... 5
- ***Cadres et sup.*** ... 5
- ***Professions intermédiaires*** ... 5
- ***Employé*** ... 5
- ***Ouvrier*** ... 5
- ***Retraité*** ... 5
- ***Autres*** ... 5

Niveau de diplôme ... 6
- ***Sans diplôme ou CEP*** ... 6
- ***Brevet, BEPC, DNB*** ... 6
- ***CAP-BEP ou équivalent*** ... 6
- ***BAC ou équivalent*** ... 6
- ***BAC+2*** ... 6
- ***BAC+3 ou +4*** ... 6
- ***BAC+5 ou plus*** ... 6

Composition des ménages ... 6
- ***Couple sans enfant*** ... 6
- ***Couple avec enfant(s)*** ... 6
- ***Famille monoparentale*** ... 6
- ***Colocation / Autre*** ... 6
- ***Personnes seules*** ... 6

Profils électoraux ... 7
- ***Premier tour*** ... 7

Sécurité ... 8
- ***Evolution du nombre d'infractions*** ... 8
- ***Pour comparer*** ... 9

Services à la population ... 10
- ***Commerce*** ... 10
- ***Éducation*** ... 10
- ***Villes autour de Piedicorte-di-Gaggio*** ... 11

Situation géographique

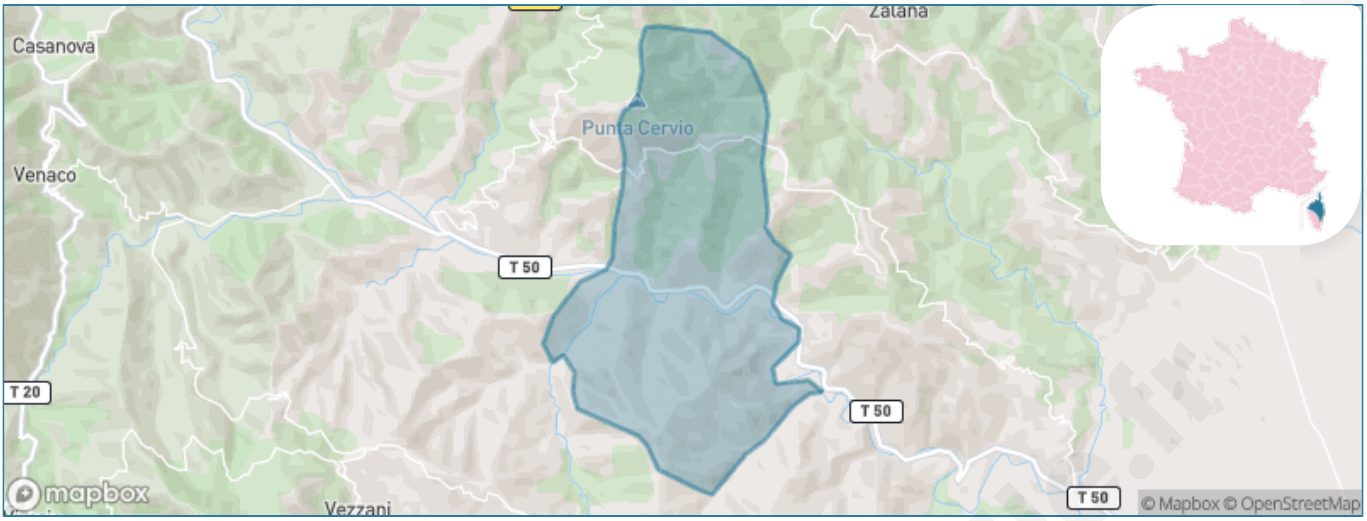

Informations clés

- **Région :** Corse
- **Département :** Haute-corse
- **Code postal :** 20251
- **Superficie :** 27 km²

bien-dans-ma-ville.fr

Statistiques sur la population

Nombre d'habitants	Age moyen	Pop active
114	**54 ans**	**27.2%**

Taux chômage	Pop densité	Revenu moyen
17%	**4 h/km²**	**NC**

Evolution du nombre d'habitants

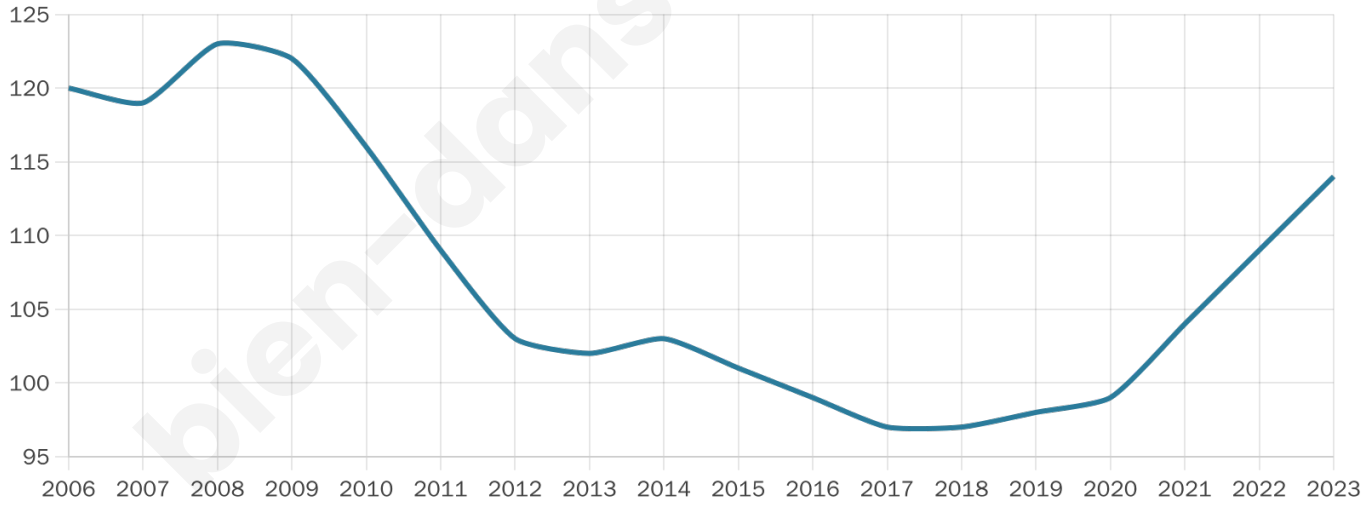

Sources : Institut national de la statistique et des études économiques (insee) selon Les dernières parutions officielles de 2024 portant sur les années 2020, 2021 et 2022.

bien-dans-ma-ville.fr

Tranche d'âge

0-14 ans	15-29 ans	30-44 ans	45-59 ans	60-74 ans	75-89 ans	90 ans et +
11%	5%	13%	13%	22%	19%	3%

Activité professionnelle

Agriculteurs	Artisans, Commerçants	Cadres et sup.	Professions intermédiaires	Employé	Ouvrier	Retraité	Autres
2%	5%	3%	4%	8%	4%	35%	14%

bien-dans-ma-ville.fr

Niveau de diplôme

Sans diplôme ou CEP	Brevet, BEPC, DNB	CAP-BEP ou équivalent	BAC ou équivalent	BAC+2	BAC+3 ou +4	BAC+5 ou plus
27%	11%	14%	13%	7%	15%	12%

Composition des ménages

Couple sans enfant	Couple avec enfant(s)	Famille monoparentale	Colocation / Autre	Personnes seules
28%	26%	6%	8%	32%

bien-dans-ma-ville.fr

Profils électoraux

Premier tour

Emmanuel MACRON 33.68 %

Jean-Luc MÉLENCHON 14.74 %

Jean LASSALLE 11.58 %

Fabien ROUSSEL 10.53 %

Éric ZEMMOUR 8.42 %

Valérie PÉCRESSE 8.42 %

Marine LE PEN 7.37 %

Anne HIDALGO 3.16 %

Yannick JADOT 2.11 %

Nathalie ARTHAUD 0.00 %

Philippe POUTOU 0.00 %

Nicolas DUPONT-AIGNAN 0.00 %

149 inscrits
Participation : 64.43%
Votes blancs : 0.00%
Votes nuls : 1.04%

Second tour

Emmanuel MACRON 75,58 %

Marine LE PEN 24,42 %

149 inscrits
Participation : 61.74%
Votes blancs : 5.43%
Votes nuls : 1.09%

bien-dans-ma-ville.fr

Sécurité

Agressions physiques / sexuelles

0

Cambriolages

0

Vols / dégradations

0

Stupéfiants

0

Evolution du nombre d'infractions

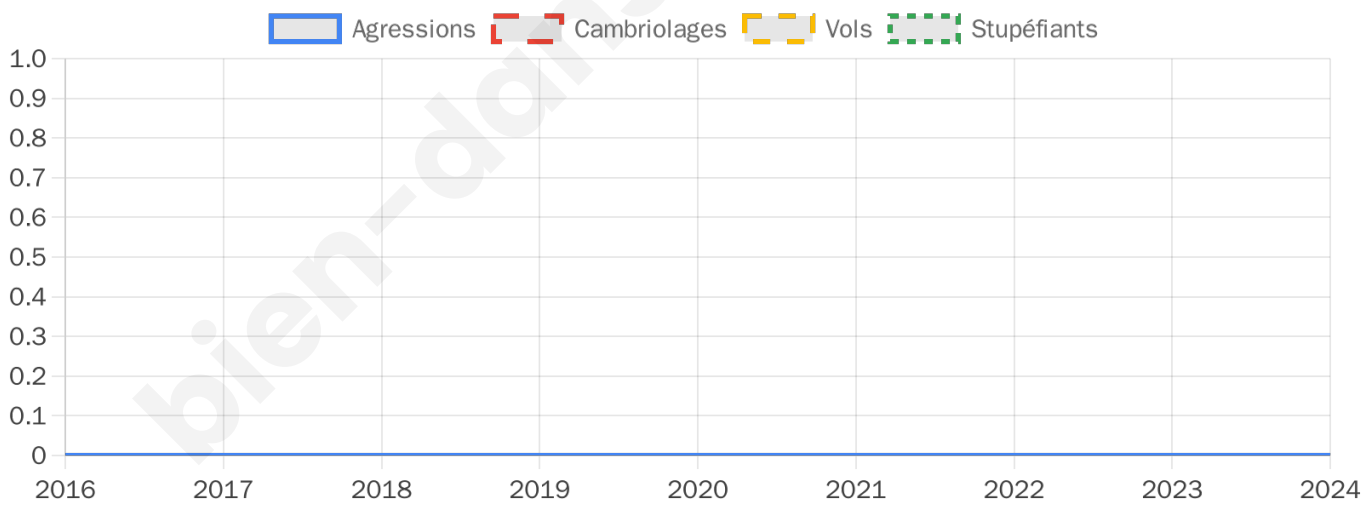

bien-dans-ma-

Pour comparer

(en proportion du nombre d'habitants)

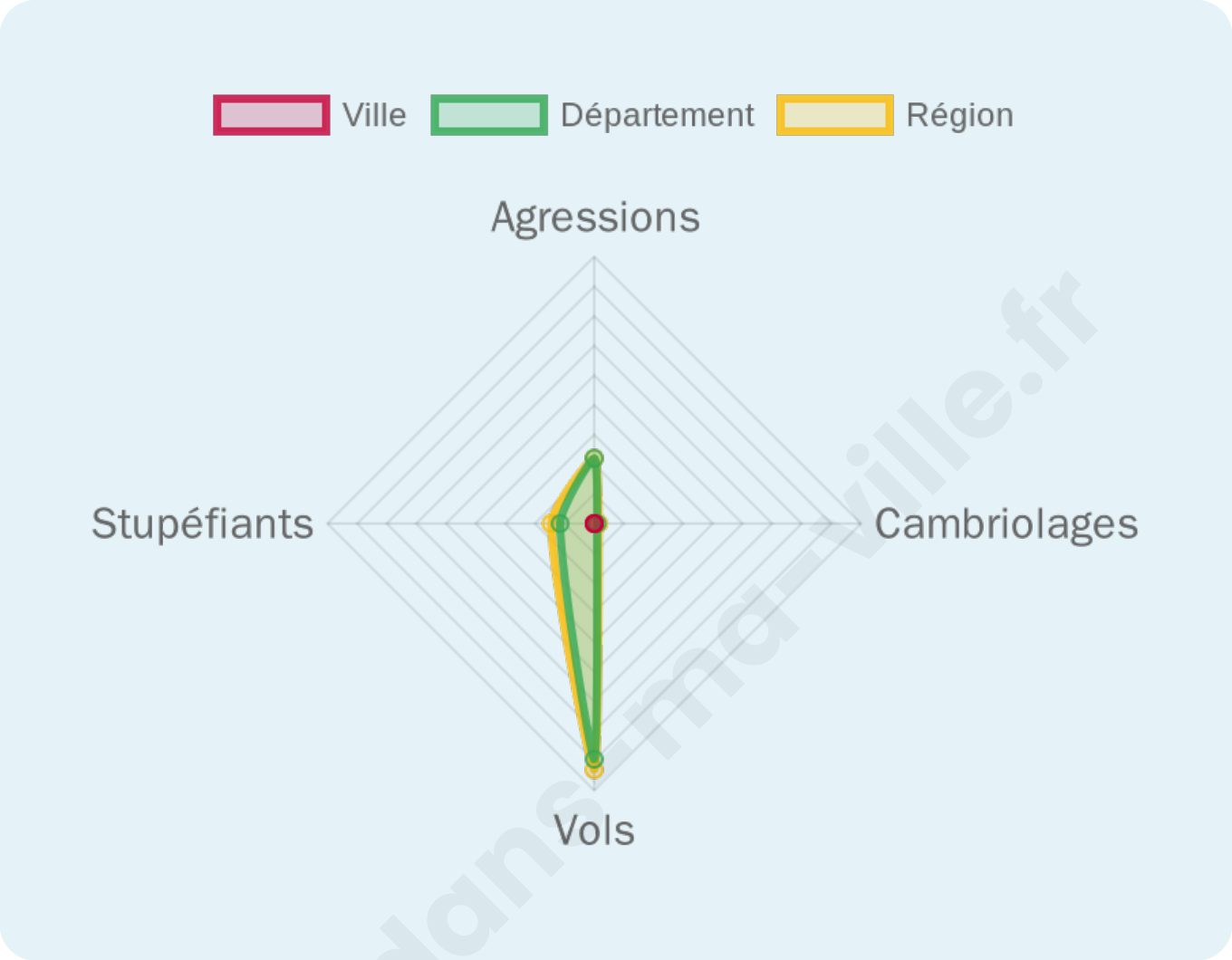

Sources : Bases statistiques communale, départementale et régionale de la délinquance enregistrée par la police et la gendarmerie nationales selon les dernières parutions officielles de 2025 portant sur l'année 2024 (data.gouv).
Agressions physiques / sexuelles : Violences sexuelles, coups et blessures volontaires intrafamiliaux, coups et blessures volontaires, autres coups, blessures volontaires et vols violents sans arme.
Cambriolages : Cambriolages de logements.
Vols : Vols avec armes, vols d'accessoires sur véhicules, vols dans les véhicules, vols de véhicules, vols sans violence contre des personnes, destructions, dégradations volontaires et escroqueries.
Stupéfiants : Trafic de stupéfiants dont (AFD) et usage de stupéfiants.

bien-dans-ma-ville.fr

Services à la population

Commerce

Hypermarché	X Ghisonaccia 19km
Supermarché	X Corte 17km
Superêtte	X Corte 16km
Boulangerie	X Corte 15km
Boucherie	X Corte 16km
Restaurant	2
Garage	X Tallone 6km
Station-service	X Vivario 15km
Banque	X Corte 16km
La poste	X Poggio-di-Venaco 10km
Coiffeur	1
Tabac	X Corte 16km
Bars / discothèque	1
Bibliothèque	X Biguglia 44km
Cinéma	X Corte 16km
Vétérinaire	X Corte 17km

Éducation

Crêche	X Corte 15km
Ecole maternelle Public	X Pietroso 16km
Ecole maternelle Privé	X 0km
Ecole primaire Public	1
Ecole primaire Privé	X Corte 16km
Collège Public	X Corte 16km
Collège Privé	X Bastia 52km
Lycée Public	X Corte 16km
Lycée Privé	X Bastia 52km

Santé

Pharmacie	X Venaco 12km
Hôpital	X Corte 16km
Laboratoire d'analyses médicales	X Corte 16km
Etablissement pour handicapé	X Vivario 15km
EHPA	X Vivario 15km
Médecin	X Venaco 13km
Dentiste	X Aléria 16km
Chirurgien	X Furiani 46km
Dermatologue	X Penta-di-Casinca 28km
Anesthésiste	X Furiani 47km
Gastro-entérologue	X Bastia 50km
Gynécologue	X Lucciana 37km
Cancérologue	X Bastia 51km
Neurologue	X Furiani 47km
Ophtalmologue	X Corte 17km
ORL	X Vescovato 31km
Cardiologue	X Corte 17km
Pédiatre	X Prunelli-di-Fiumorbo 27km
Pneumologue	X Vescovato 32km
Psychologue	X Borgo 39km
Radiologue	X San-Nicolao 22km
Rhumatologue	X Ajaccio 58km
Sage-femme	X Penta-di-Casinca 28km

Sources : Base Sirene des entreprises et de leurs établissements selon les dernières parutions officielles de 2025 portant sur l'année 2024 (data.gouv). Liste, localisation et tarifs des professionnels de santé selon les dernières parutions officielles de 2025 portant sur l'année 2024 (opendatasoft) et FINESS Extraction du Fichier des établissements selon les dernières parutions officielles de 2025 portant sur l'année 2024 (data.gouv). Adresse et géolocalisation des établissements d'enseignement du premier et second degrés selon les dernières parutions officielles de 2025 portant sur l'année 2024 (data.education.gouv)

Villes autour de Piedicorte-di-Gaggio

Ville	Habitants	Superficie	Pop densité	Pop active	Taux chômage	Revenu moyen	Prix immobilier
Pietraserena	62	6 km²	10 h/km²	27.4%	4.8%	NC	1 097 €/m²
Altiani	53	18 km²	3 h/km²	34%	0%	NC	875 €/m²
Ampriani	23	2 km²	12 h/km²	39.1%	4.3%	NC	NC
Focicchia	36	7 km²	5 h/km²	30.6%	0%	NC	1 038 €/m²
Giuncaggio	91	16 km²	6 h/km²	30.8%	2.2%	NC	638 €/m²
Pancheraccia	198	14 km²	14 h/km²	38.9%	5.6%	18 390 €/an	2 917 €/m²
Zuani	37	5 km²	7 h/km²	32.4%	2.7%	NC	NC
Zalana	153	13 km²	12 h/km²	40.5%	2.6%	20 020 €/an	2 568 €/m²
Erbajolo	90	15 km²	6 h/km²	40%	1.1%	NC	1 121 €/m²
Pianello	53	16 km²	3 h/km²	35.8%	5.7%	NC	NC
Tallone	288	68 km²	4 h/km²	39.9%	3.5%	22 280 €/an	1 547 €/m²
Matra	54	6 km²	9 h/km²	20.4%	1.9%	NC	NC
Sant'Andréa-di-Bozio	55	24 km²	2 h/km²	14.5%	1.8%	NC	453 €/m²
Mazzola	22	6 km²	4 h/km²	45.5%	0%	NC	NC
Antisanti	591	48 km²	12 h/km²	43%	3.9%	21 880 €/an	728 €/m²

bien-dans-ma-ville.fr

bien-dans-ma-ville.fr

Vous aimez votre ville ? Notez-la !

Et faites-nous part de vos remarques constructives

Avec

BIEN dans ma VILLE