



Version web

Ville de Picarreau

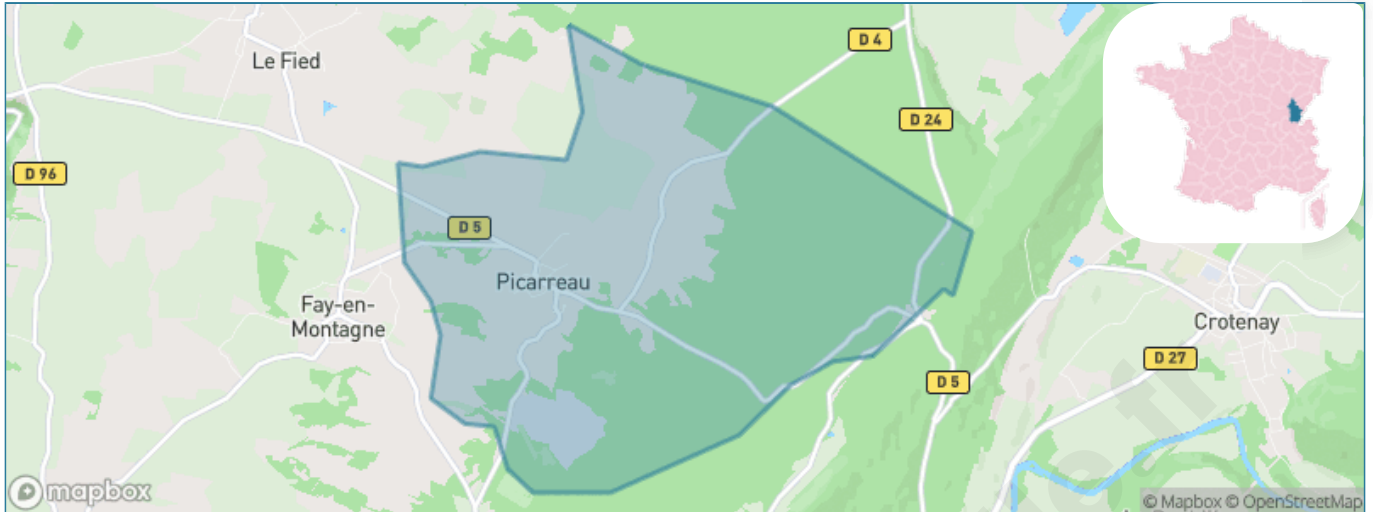
Présenté par

BIEN dans
ma **VILLE** 

Sommaire

Situation géographique	3
Statistiques sur la population	4
Evolution du nombre d'habitants	4
Tranche d'âge	5
0-14 ans	5
15-29 ans	5
30-44 ans	5
45-59 ans	5
60-74 ans	5
75-89 ans	5
90 ans et +	5
Activité professionnelle	5
Agriculteurs	5
Artisans, Commerçants	5
Cadres et sup.	5
Professions intermédiaires	5
Employé	5
Ouvrier	5
Retraité	5
Autres	5
Niveau de diplôme	6
Sans diplôme ou CEP	6
Brevet, BEPC, DNB	6
CAP-BEP ou équivalent	6
BAC ou équivalent	6
BAC+2	6
BAC+3 ou +4	6
BAC+5 ou plus	6
Composition des ménages	6
Couple sans enfant	6
Couple avec enfant(s)	6
Famille monoparentale	6
Colocation / Autre	6
Personnes seules	6
Profils électoraux	7
Premier tour	7
Sécurité	8
Evolution du nombre d'infractions	8
Pour comparer	9
Services à la population	10
Commerce	10
Éducation	10
Villes autour de Picarreau	11

Situation géographique



i Informations clés

- **Région** : Bourgogne-Franche-Comté
- **Département** : Jura
- **Code postal** : 39800
- **Superficie** : 9 km²

REGION
BOURGOGNE
FRANCHE
COMTE

Ju
ra
LE DÉPARTEMENT



Statistiques sur la population



Nombre d'habitants

98



Age moyen

44 ans



Pop active

43.9%



Taux chômage

7.3%



Pop densité

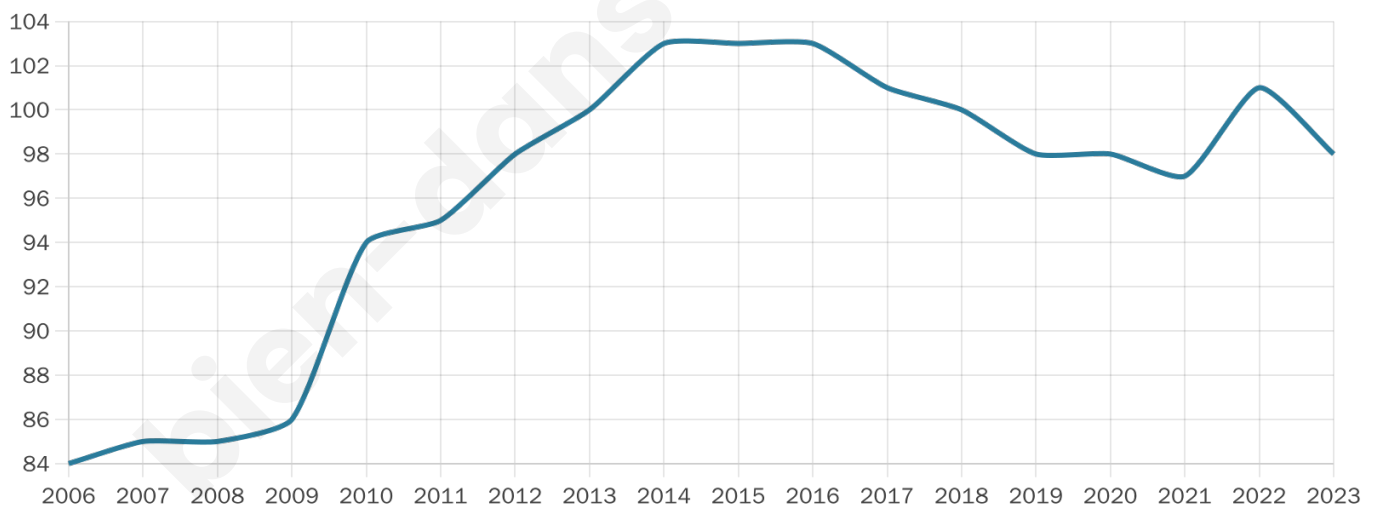
11 h/km²



Revenu moyen

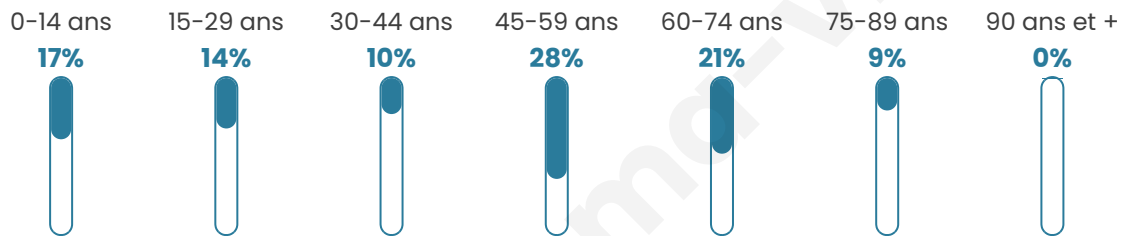
NC

Evolution du nombre d'habitants

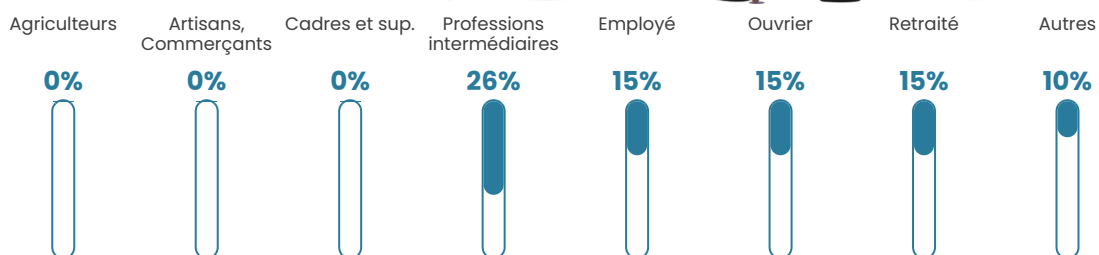


Sources : Institut national de la statistique et des études économiques (insee) selon Les dernières parutions officielles de 2024 portant sur les années 2020, 2021 et 2022.


Tranche d'âge




Activité professionnelle



Niveau de diplôme















Composition des ménages



Profils électoraux

Premier tour

	Marine LE PEN	30.30 %
	Emmanuel MACRON	28.79 %
	Jean-Luc MÉLENCHON	18.18 %
	Jean LASSALLE	6.06 %
	Yannick JADOT	6.06 %
	Valérie PÉCRESSÉ	4.55 %
	Nathalie ARTHAUD	1.52 %
	Éric ZEMMOUR	1.52 %
	Anne HIDALGO	1.52 %
	Philippe POUTOU	1.52 %
	Fabien ROUSSEL	0.00 %
	Nicolas DUPONT- AIGNAN	0.00 %



78 inscrits

Participation : 88.46%

Votes blancs : 1.45%

Votes nuls : 2.90%

Second tour

	Emmanuel MACRON	60 %
	Marine LE PEN	40 %

78 inscrits

Participation : 89.74%

Votes blancs : 5.71%

Votes nuls : 1.43%

Sécurité



Agressions physiques / sexuelles

0



Cambriolages

0



Vols / dégradations

0



Stupéfiants

0

Evolution du nombre d'infractions



Pour comparer

(en proportion du nombre d'habitants)



Sources : Bases statistiques communale, départementale et régionale de la délinquance enregistrée par la police et la gendarmerie nationales selon les dernières parutions officielles de 2025 portant sur l'année 2024 ([data.gouv](https://data.gouv.fr)).

Agressions physiques / sexuelles : Violences sexuelles, coups et blessures volontaires intrafamiliaux, coups et blessures volontaires, autres coups, blessures volontaires et vols violents sans arme.

Cambriolages : Cambriolages de logements.

Vols : Vols avec armes, vols d'accessoires sur véhicules, vols dans les véhicules, vols de véhicules, vols sans violence contre des personnes, destructions, dégradations volontaires et escroqueries.

Stupéfiants : Trafic de stupéfiants dont (AFD) et usage de stupéfiants.

Services à la population



Commerce

Hypermarché	X Champagnole 13km
Supermarché	X Voiteur 11km
Superette	X Montrond 8km
Boulangerie	X Pont-du-Navoy 4km
Boucherie	X La Marre 4km
Restaurant	X Fay-en-Montagne 2km
Garage	X Pont-du-Navoy 3km
Station-service	X Poligny 10km
Banque	X Poligny 10km
La poste	X Crotenay 5km
Coiffeur	X Pont-du-Navoy 3km
Tabac	X Monnet-la-Ville 5km
Bars / discothèque	X Crotenay 5km
Bibliothèque	X Champagnole 12km
Cinéma	X Poligny 10km
Vétérinaire	X Crançot 6km



Santé

Pharmacie	X Crançot 10km
Hôpital	X Poligny 10km
Laboratoire d'analyses médicales	X Poligny 10km
Etablissement pour handicapé	X Crançot 9km
EHPA	X Poligny 10km
Médecin	X Poligny 10km
Dentiste	X Poligny 10km
Chirurgien	X Lons-le-Saunier 17km
Dermatologue	X Beaufort-Orbagna 31km
Anesthésiste	X Lons-le-Saunier 17km
Gastro-entérologue	X Lons-le-Saunier 17km
Gynécologue	X Bans 29km
Cancérologue	X Chalon-sur-Saône 68km
Neurologue	X Lons-le-Saunier 17km
Ophthalmologue	X Champagnole 12km
ORL	X Lons-le-Saunier 17km
Cardiologue	X Lons-le-Saunier 17km
Pédiatre	X Lons-le-Saunier 18km
Pneumologue	X Dole 41km
Psychologue	X Champagnole 13km
Radiologue	X Champagnole 12km
Rhumatologue	X Lons-le-Saunier 16km
Sage-femme	X Voiteur 11km



Éducation

Crèche	X La Marre 5km
Ecole maternelle Public	X Poligny 11km
Ecole maternelle Privé	X Divonne-les-Bains 53km
Ecole primaire Public	X Le Fied 3km
Ecole primaire Privé	X Poligny 10km
Collège Public	X Poligny 11km
Collège Privé	X Poligny 10km
Lycée Public	X Poligny 10km
Lycée Privé	X Champagnole 12km

Sources : Base Sirene des entreprises et de leurs établissements selon les dernières parutions officielles de 2025 portant sur l'année 2024 ([data.gouv](#)). Liste, localisation et tarifs des professionnels de santé selon les dernières parutions officielles de 2025 portant sur l'année 2024 ([opendatasoft](#)) et FINISS Extraction du Fichier des établissements selon les dernières parutions officielles de 2025 portant sur l'année 2024 ([data.gouv](#)). Adresse et géolocalisation des établissements d'enseignement du premier et second degrés selon les dernières parutions officielles de 2025 portant sur l'année 2024 ([data.education.gouv](#))

Villes autour de Picarreau

Ville	Habitants	Superficie	Pop densité	Pop active	Taux chômage	Revenu moyen	Prix immobilier
Fay-en-Montagne	90	6 km ²	15 h/km ²	42.2%	1.1%	NC	838 €/m ²
Bonnefontaine	103	8 km ²	13 h/km ²	45.6%	2.9%	22 440 €/an	733 €/m ²
Le Fied	186	8 km ²	23 h/km ²	48.4%	3.2%	26 950 €/an	472 €/m ²
Pont-du-Navoy	275	9 km ²	31 h/km ²	50.2%	3.6%	21 940 €/an	1 050 €/m ²
La Marre	350	10 km ²	35 h/km ²	51.1%	2.6%	22 130 €/an	1 394 €/m ²
Montigny-sur-l'Ain	217	8 km ²	27 h/km ²	51.6%	3.7%	21 320 €/an	1 465 €/m ²
Crotenay	610	11 km ²	55 h/km ²	46.4%	2.6%	24 370 €/an	1 277 €/m ²
Besain (1 avis)	159	12 km ²	13 h/km ²	52.2%	1.9%	27 280 €/an	1 125 €/m ²
Monnet-la-Ville	332	6 km ²	55 h/km ²	46.7%	3%	23 900 €/an	2 200 €/m ²
Ladoye-sur-Seille	50	3 km ²	17 h/km ²	44%	4%	NC	1 316 €/m ²
Blois-sur-Seille	102	5 km ²	20 h/km ²	32.4%	4.9%	NC	387 €/m ²
Mont-sur-Monnet	199	19 km ²	10 h/km ²	57.3%	1.5%	23 670 €/an	681 €/m ²
Plasne	197	7 km ²	28 h/km ²	47.2%	3%	22 470 €/an	744 €/m ²
Barretaine	199	9 km ²	22 h/km ²	43.7%	3.5%	22 770 €/an	560 €/m ²
Marigny	215	12 km ²	18 h/km ²	42.3%	1.4%	26 870 €/an	1 733 €/m ²

bien-dans-ma-ville.fr



Vous aimez votre ville ? Notez-la !

Et faites-nous part de vos remarques constructives



Avec

BIEN dans ma **VILLE** 