



Version web

Ville de La Pierre

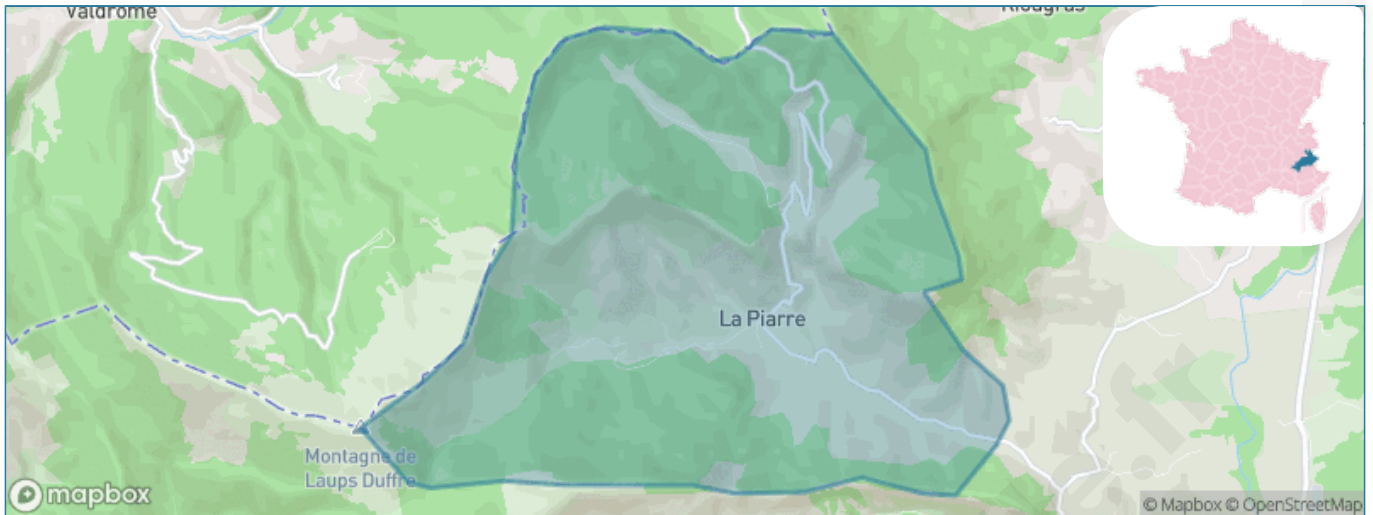
Présenté par

BIEN dans
ma **VILLE** 

Sommaire

Situation géographique	3
Statistiques sur la population	4
Evolution du nombre d'habitants	4
Tranche d'âge	5
0-14 ans	5
15-29 ans	5
30-44 ans	5
45-59 ans	5
60-74 ans	5
75-89 ans	5
90 ans et +	5
Activité professionnelle	5
Agriculteurs	5
Artisans, Commerçants	5
Cadres et sup.	5
Professions intermédiaires	5
Employé	5
Ouvrier	5
Retraité	5
Autres	5
Niveau de diplôme	6
Sans diplôme ou CEP	6
Brevet, BEPC, DNB	6
CAP-BEP ou équivalent	6
BAC ou équivalent	6
BAC+2	6
BAC+3 ou +4	6
BAC+5 ou plus	6
Composition des ménages	6
Couple sans enfant	6
Couple avec enfant(s)	6
Famille monoparentale	6
Colocation / Autre	6
Personnes seules	6
Profils électoraux	7
Premier tour	7
Sécurité	8
Evolution du nombre d'infractions	8
Pour comparer	9
Services à la population	10
Commerce	10
Éducation	10
Villes autour de La Pierre	11

Situation géographique



i Informations clés

- **Région** : Provence-Alpes-Côte d'Azur
- **Département** : Hautes-Alpes
- **Code postal** : 05700
- **Superficie** : 21 km²



Statistiques sur la population



Nombre d'habitants

82



Age moyen

46 ans



Pop active

48.8%



Taux chômage

13.2%



Pop densité

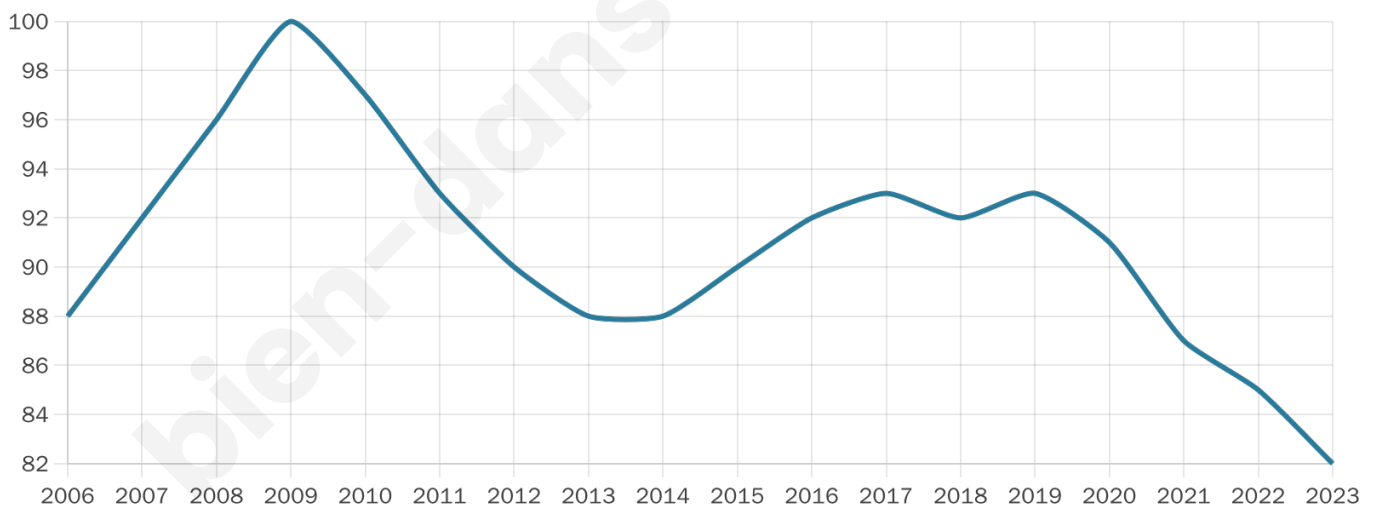
4 h/km²



Revenu moyen

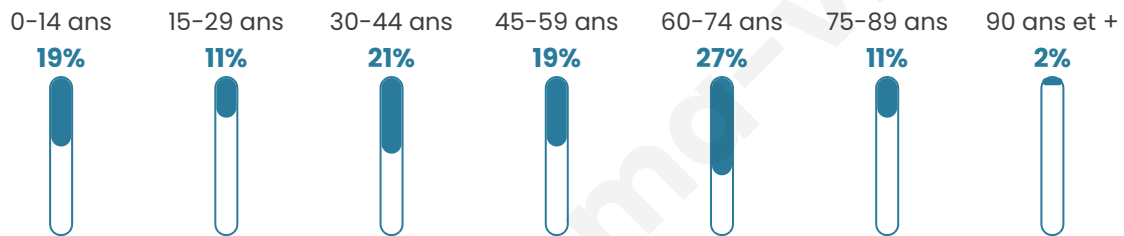
NC

Evolution du nombre d'habitants

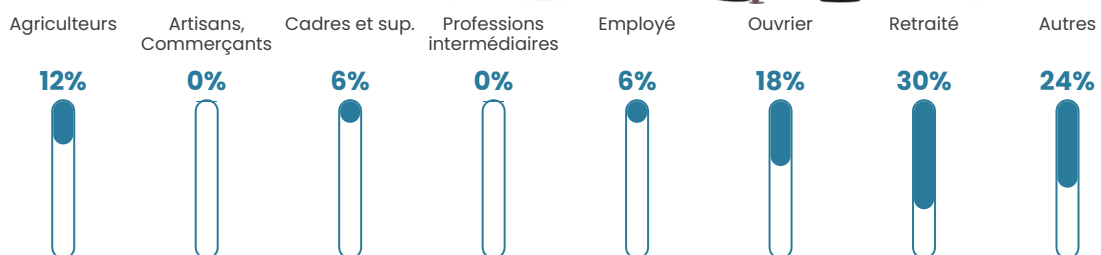


Sources : Institut national de la statistique et des études économiques (insee) selon Les dernières parutions officielles de 2024 portant sur les années 2020, 2021 et 2022.


Tranche d'âge




Activité professionnelle



Niveau de diplôme



Composition des ménages



Profils électoraux



Premier tour

	Jean-Luc MÉLENCHON	45.95 %
	Marine LE PEN	21.62 %
	Emmanuel MACRON	13.51 %
	Jean LASSALLE	6.76 %
	Valérie PÉCRESSE	4.05 %
	Fabien ROUSSEL	2.70 %
	Éric ZEMMOUR	2.70 %
	Yannick JADOT	1.35 %
	Philippe POUTOU	1.35 %
	Nathalie ARTHAUD	0.00 %
	Anne HIDALGO	0.00 %
	Nicolas DUPONT-AIGNAN	0.00 %

93 inscrits

Participation : 82.8%
Votes blancs : 3.90%
Votes nuls : 0.00%

Second tour

	Emmanuel MACRON	46,3 %
	Marine LE PEN	53,7 %

93 inscrits

Participation : 77.42%
Votes blancs : 16.67%
Votes nuls : 8.33%

Sécurité



Agressions physiques / sexuelles

0



Cambriolages

0



Vols / dégradations

0



Stupéfiants

0

Evolution du nombre d'infractions



Pour comparer

(en proportion du nombre d'habitants)



Sources : Bases statistiques communale, départementale et régionale de la délinquance enregistrée par la police et la gendarmerie nationales selon les dernières parutions officielles de 2025 portant sur l'année 2024 ([data.gouv](https://data.gouv.fr)).

Agressions physiques / sexuelles : Violences sexuelles, coups et blessures volontaires intrafamiliaux, coups et blessures volontaires, autres coups, blessures volontaires et vols violents sans arme.

Cambriolages : Cambriolages de logements.

Vols : Vols avec armes, vols d'accessoires sur véhicules, vols dans les véhicules, vols de véhicules, vols sans violence contre des personnes, destructions, dégradations volontaires et escroqueries.

Stupéfiants : Trafic de stupéfiants dont (AFD) et usage de stupéfiants.

Services à la population



Commerce

Hypermarché	X Sisteron 33km
Supermarché	X Serres 7km
Superette	1
Boulangerie	X Serres 7km
Boucherie	X Serres 7km
Restaurant	X L'Épine 6km
Garage	X Aspremont 7km
Station-service	X Serres 7km
Banque	X Serres 7km
La poste	X Veynes 16km
Coiffeur	X Serres 7km
Tabac	X Aspres-sur-Buëch 10km
Bars / discothèque	X Serres 7km
Bibliothèque	X Luc-en-Diois 23km
Cinéma	X Montmaur 21km
Vétérinaire	X Serres 7km



Santé

Pharmacie	X Serres 7km
Hôpital	X Laragne-Montéglin 21km
Laboratoire d'analyses médicales	X Veynes 15km
Etablissement pour handicapé	X Rosans 17km
EHPA	X Serres 7km
Médecin	X Serres 7km
Dentiste	X Veynes 16km
Chirurgien	X Gap 35km
Dermatologue	X Tallard 33km
Anesthésiste	X Gap 35km
Gastro-entérologue	X Gap 35km
Gynécologue	X Nyons 43km
Cancérologue	X Manosque 71km
Neurologue	X Gap 35km
Ophthalmologue	X La Saulce 29km
ORL	X Gap 35km
Cardiologue	X Tallard 33km
Pédiatre	X Nyons 43km
Pneumologue	X Oraison 65km
Psychologue	X Gap 34km
Radiologue	X Gap 35km
Rhumatologue	X Sisteron 33km
Sage-femme	X Veynes 15km



Éducation

Crèche	X Serres 7km
Ecole maternelle Public	X Sahune 31km
Ecole maternelle Privé	X Vaison-la-Romaine 51km
Ecole primaire Public	X L'Épine 6km
Ecole primaire Privé	X Éourres 28km
Collège Public	X Serres 6km
Collège Privé	X Noyers-sur-Jabron 35km
Lycée Public	X Veynes 16km
Lycée Privé	X Gap 36km

Sources : Base Sirene des entreprises et de leurs établissements selon les dernières parutions officielles de 2025 portant sur l'année 2024 ([data.gouv](#)). Liste, localisation et tarifs des professionnels de santé selon les dernières parutions officielles de 2025 portant sur l'année 2024 ([opendatasoft](#)) et FINISS Extraction du Fichier des établissements selon les dernières parutions officielles de 2025 portant sur l'année 2024 ([data.gouv](#)). Adresse et géolocalisation des établissements d'enseignement du premier et second degrés selon les dernières parutions officielles de 2025 portant sur l'année 2024 ([data.education.gouv](#))

Villes autour de La Pierre

Ville	Habitants	Superficie	Pop densité	Pop active	Taux chômage	Revenu moyen	Prix immobilier
Sigottier	82	25 km ²	3 h/km ²	41.5%	1.2%	NC	2 276 €/m ²
La Bâtie-des-Fonds	6	12 km ²	1 h/km ²	16.7%	0%	NC	NC
L'Épine	200	33 km ²	6 h/km ²	34.5%	4%	19 590 €/an	2 347 €/m ²
Montclus	54	21 km ²	3 h/km ²	40.7%	5.6%	NC	466 €/m ²
Valdrôme	133	41 km ²	3 h/km ²	43.6%	9%	16 270 €/an	1 636 €/m ²
Serres	1 298	18 km ²	72 h/km ²	41.1%	5.2%	20 340 €/an	1 567 €/m ²
Aspremont	364	18 km ²	20 h/km ²	36.3%	6.3%	19 360 €/an	1 167 €/m ²
Saint-Pierre-d'Argençon	150	18 km ²	8 h/km ²	44%	4%	21 750 €/an	1 542 €/m ²
La Bâtie-Montsaléon	304	15 km ²	20 h/km ²	38.2%	6.3%	20 580 €/an	1 500 €/m ²
Les Prés	31	16 km ²	2 h/km ²	22.6%	3.2%	NC	NC
Aspres-sur-Buëch (2 avis)	828	42 km ²	20 h/km ²	35.9%	4%	19 880 €/an	1 455 €/m ²
Ribeyret	106	17 km ²	6 h/km ²	48.1%	4.7%	18 750 €/an	1 396 €/m ²
Le Bersac	146	8 km ²	18 h/km ²	37%	7.5%	20 980 €/an	1 603 €/m ²
Chabestan	173	12 km ²	14 h/km ²	40.5%	2.9%	19 690 €/an	1 600 €/m ²
La Haute-Beaume	7	7 km ²	1 h/km ²	28.6%	28.6%	NC	NC

bien-dans-ma-ville.fr



Vous aimez votre ville ? Notez-la !

Et faites-nous part de vos remarques constructives



Avec

BIEN dans ma **VILLE** 