



Version web

Ville de Phalempin

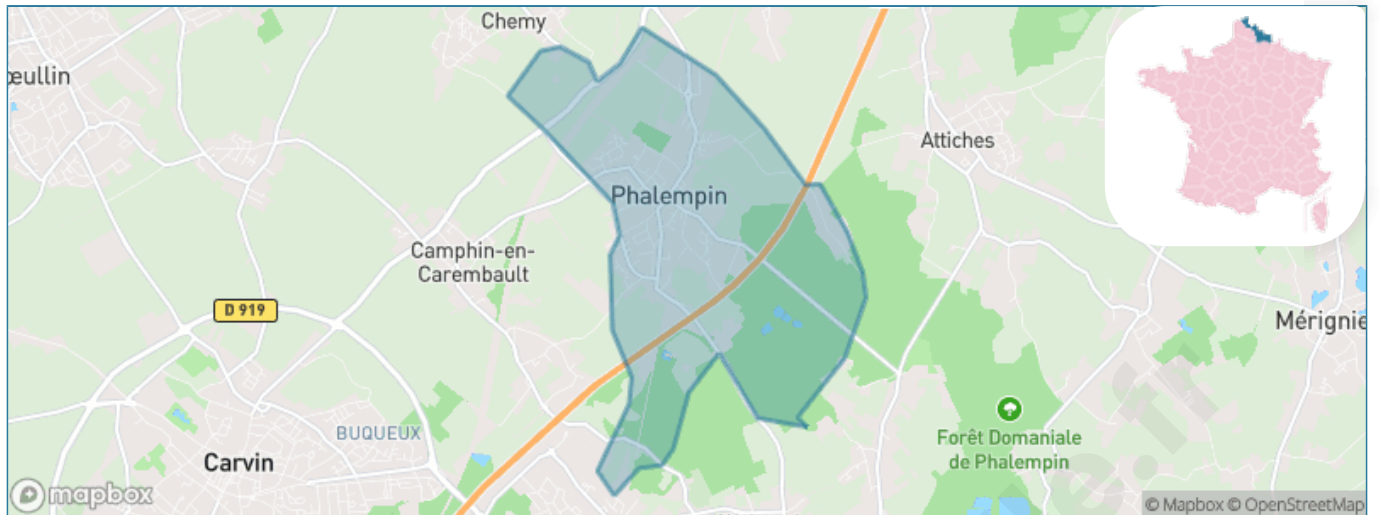
Présenté par

BIEN dans
ma **VILLE** 

Sommaire

| | |
|---|----|
| Situation géographique | 3 |
| Statistiques sur la population | 4 |
| Evolution du nombre d'habitants | 4 |
| Tranche d'âge | 5 |
| 0-14 ans | 5 |
| 15-29 ans | 5 |
| 30-44 ans | 5 |
| 45-59 ans | 5 |
| 60-74 ans | 5 |
| 75-89 ans | 5 |
| 90 ans et + | 5 |
| Activité professionnelle | 5 |
| Agriculteurs | 5 |
| Artisans, Commerçants | 5 |
| Cadres et sup. | 5 |
| Professions intermédiaires | 5 |
| Employé | 5 |
| Ouvrier | 5 |
| Retraité | 5 |
| Autres | 5 |
| Niveau de diplôme | 6 |
| Sans diplôme ou CEP | 6 |
| Brevet, BEPC, DNB | 6 |
| CAP-BEP ou équivalent | 6 |
| BAC ou équivalent | 6 |
| BAC+2 | 6 |
| BAC+3 ou +4 | 6 |
| BAC+5 ou plus | 6 |
| Composition des ménages | 6 |
| Couple sans enfant | 6 |
| Couple avec enfant(s) | 6 |
| Famille monoparentale | 6 |
| Colocation / Autre | 6 |
| Personnes seules | 6 |
| Profil électoraux | 7 |
| Premier tour | 7 |
| Sécurité | 8 |
| Evolution du nombre d'infractions | 8 |
| Pour comparer | 9 |
| Services à la population | 10 |
| Commerce | 10 |
| Éducation | 10 |
| Villes autour de Phalempin | 11 |
| Avis sur la ville de Phalempin | 12 |
| Moyenne par critère | 12 |
| Villes autour de Phalempin | 12 |
| Répartition des avis par note | 12 |
| Répartition des avis par note | 12 |

Situation géographique



i Informations clés

- **Région** : Hauts-de-France
- **Département** : Nord
- **Code postal** : 59133
- **Superficie** : 7 km²



Statistiques sur la population



Nombre d'habitants

4 847



Age moyen

43 ans



Pop active

48.6%



Taux chômage

5%



Pop densité

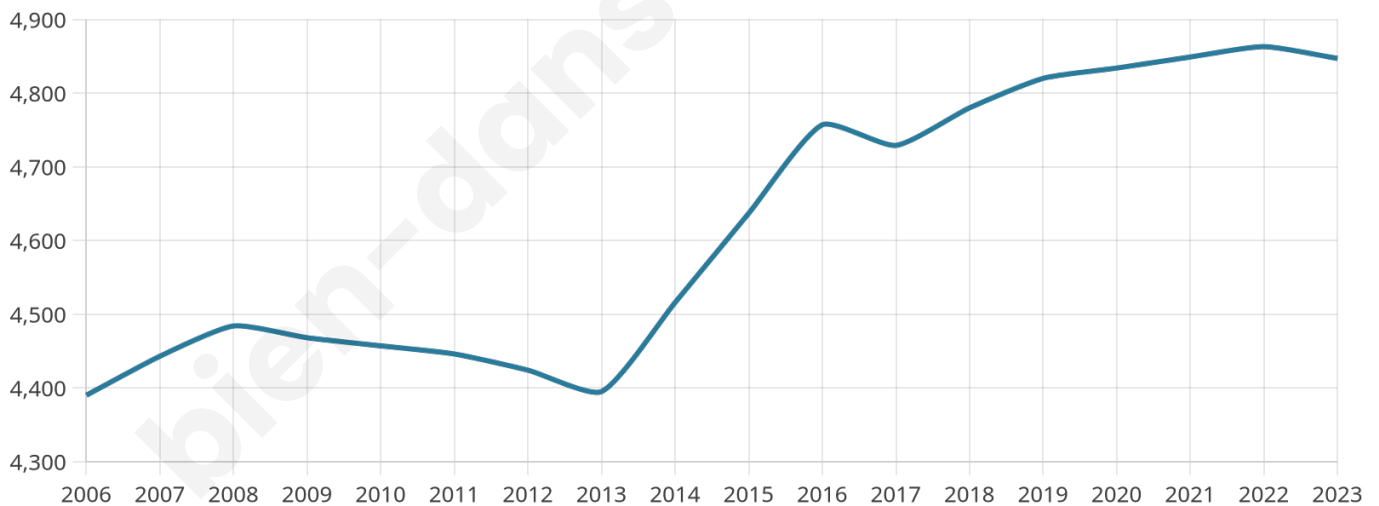
692 h/km²



Revenu moyen

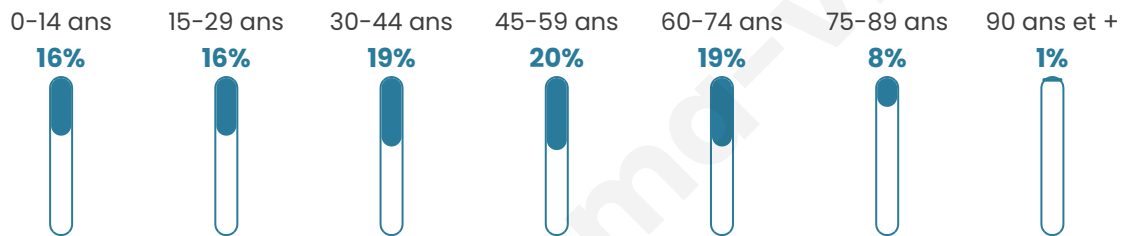
26 850 €/an

Evolution du nombre d'habitants

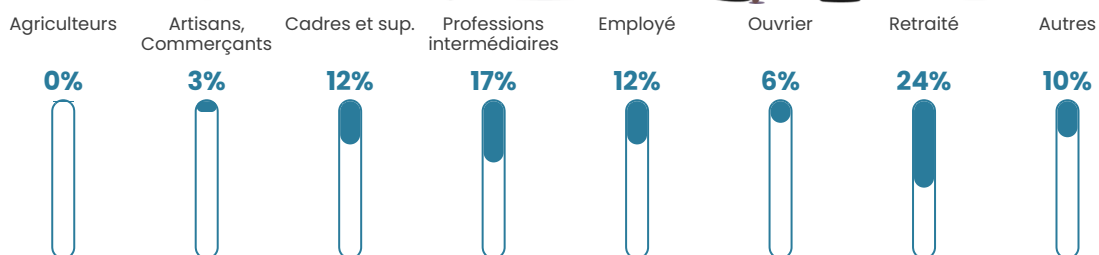


Sources : Institut national de la statistique et des études économiques (insee) selon Les dernières parutions officielles de 2024 portant sur les années 2020, 2021 et 2022.


Tranche d'âge



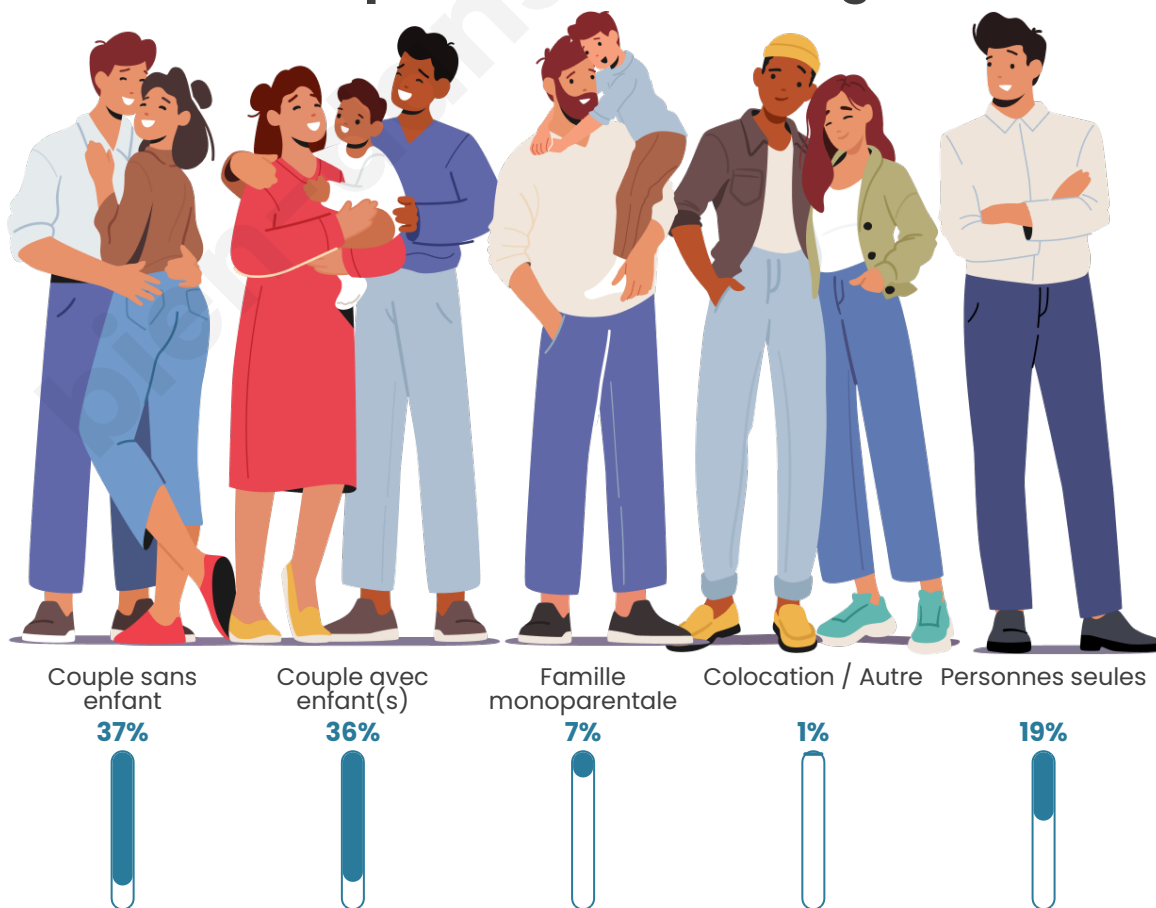
Activité professionnelle



Niveau de diplôme








Composition des ménages



Profils électoraux

Premier tour

| | | |
|---|---------------------------|---------|
|  | Emmanuel MACRON | 36.05 % |
|  | Marine LE PEN | 21.68 % |
|  | Jean-Luc MÉLENCHON | 16.99 % |
|  | Éric ZEMMOUR | 6.05 % |
|  | Valérie PÉCRESSÉ | 5.99 % |
|  | Yannick JADOT | 4.62 % |
|  | Fabien ROUSSEL | 2.43 % |
|  | Jean LASSALLE | 2.03 % |
|  | Nicolas DUPONT- AIGNAN | 1.80 % |
|  | Anne HIDALGO | 1.43 % |
|  | Nathalie ARTHAUD | 0.53 % |
|  | Philippe POUTOU | 0.40 % |



3 840 inscrits

Participation : 79.95%

Votes blancs : 1.53%

Votes nuls : 0.52%

Second tour

| | | |
|---|--------------------|---------|
|  | Emmanuel MACRON | 63,68 % |
|  | Marine LE PEN | 36,32 % |

3 841 inscrits

Participation : 79.82%

Votes blancs : 5.68%

Votes nuls : 2.09%

Sécurité



Agressions physiques / sexuelles

16



Cambriolages

12



Vols / dégradations

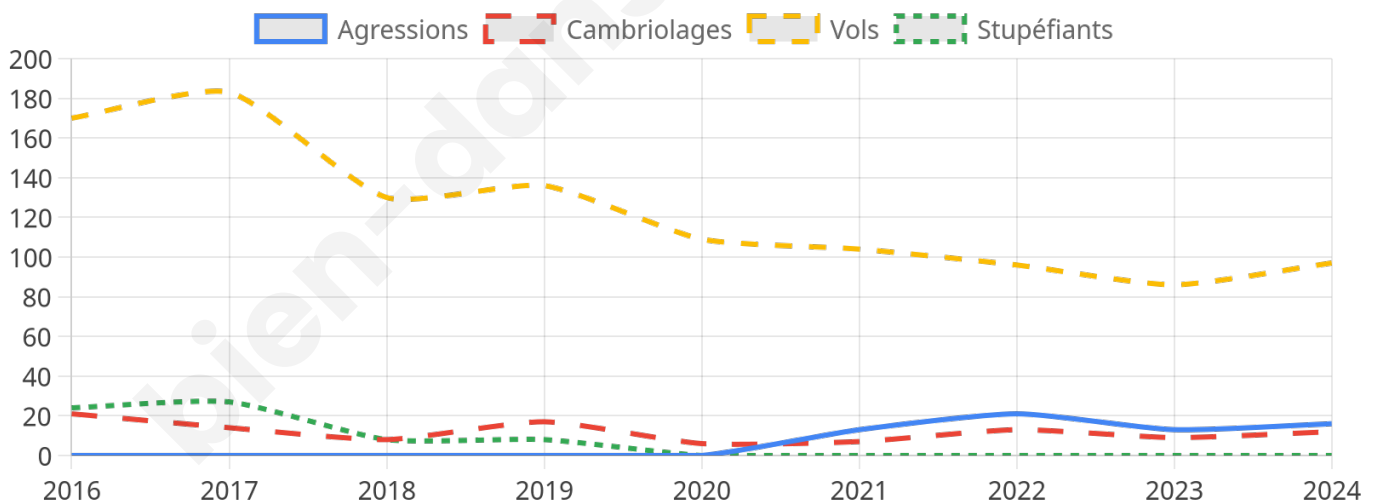
97



Stupéfiants

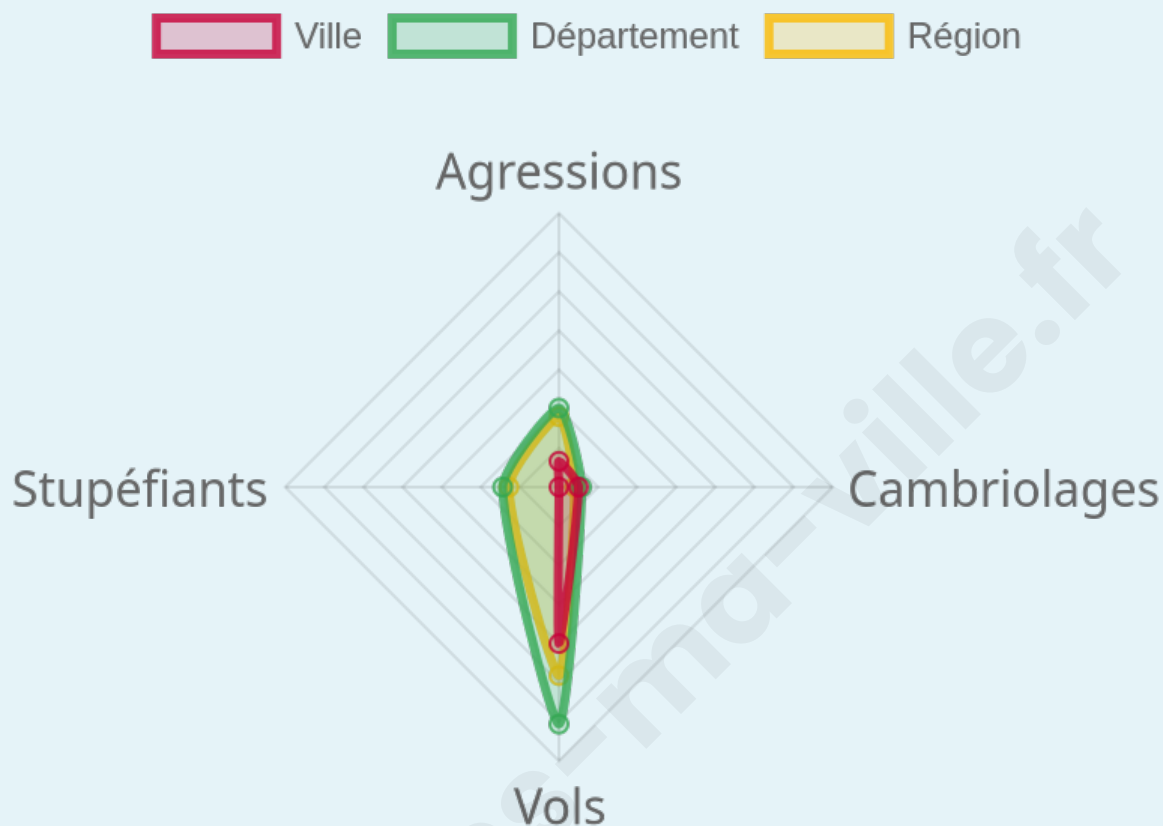
0

Evolution du nombre d'infractions



Pour comparer

(en proportion du nombre d'habitants)



Sources : Bases statistiques communale, départementale et régionale de la délinquance enregistrée par la police et la gendarmerie nationales selon les dernières parutions officielles de 2025 portant sur l'année 2024 ([data.gouv](https://data.gouv.fr)).

Agressions physiques / sexuelles : Violences sexuelles, coups et blessures volontaires intrafamiliaux, coups et blessures volontaires, autres coups, blessures volontaires et vols violents sans arme.

Cambriolages : Cambriolages de logements.

Vols : Vols avec armes, vols d'accessoires sur véhicules, vols dans les véhicules, vols de véhicules, vols sans violence contre des personnes, destructions, dégradations volontaires et escroqueries.

Stupéfiants : Trafic de stupéfiants dont (AFD) et usage de stupéfiants.

Services à la population



Commerce

| | |
|--------------------|----------------------------------|
| Hypermarché | X Seclin 5km |
| Supermarché | 1 |
| Superette | X Seclin 3km |
| Boulangerie | 3 |
| Boucherie | 1 |
| Restaurant | 2 |
| Garage | 3 |
| Station-service | 1 |
| Banque | 2 |
| La poste | 6 |
| Coiffeur | 7 |
| Tabac | X Libercourt 4km |
| Bars / discothèque | 3 |
| Bibliothèque | X Seclin 2km |
| Cinéma | X Thumeries 5km |
| Vétérinaire | 1 |



Santé

| | |
|----------------------------------|--|
| Pharmacie | 2 |
| Hôpital | X Seclin 3km |
| Laboratoire d'analyses médicales | X Seclin 4km |
| Etablissement pour handicapé | X Attiches 3km |
| EHPA | 2 |
| Médecin | 3 |
| Dentiste | 5 |
| Chirurgien | X Seclin 3km |
| Dermatologue | X Annoeullin 6km |
| Anesthésiste | X Lesquin 10km |
| Gastro-entérologue | X Seclin 3km |
| Gynécologue | X Seclin 5km |
| Cancérologue | X Lille 13km |
| Neurologue | X Lille 10km |
| Ophthalmologue | X Carvin 4km |
| ORL | X Seclin 4km |
| Cardiologue | X Seclin 3km |
| Pédiatre | X Attiches 3km |
| Pneumologue | X Seclin 4km |
| Psychologue | X Faches-Thumesnil 9km |
| Radiologue | X Seclin 3km |
| Rhumatologue | X Loos 11km |
| Sage-femme | X Libercourt 4km |



Éducation

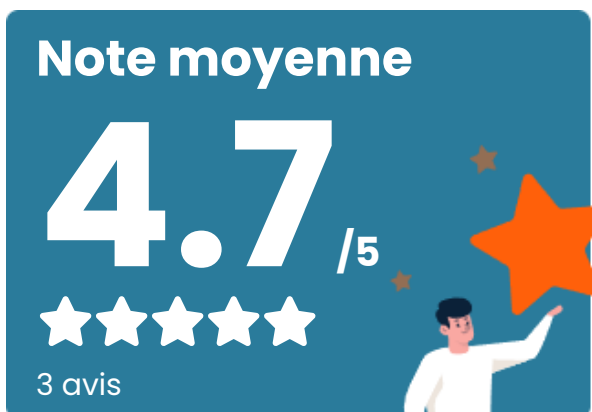
| | |
|-------------------------|---------------------------------|
| Crèche | 3 |
| Ecole maternelle Public | X Seclin 3km |
| Ecole maternelle Privé | X Genech 14km |
| Ecole primaire Public | 1 |
| Ecole primaire Privé | X Wahagnies 3km |
| Collège Public | X Seclin 3km |
| Collège Privé | X Seclin 4km |
| Lycée Public | X Seclin 3km |
| Lycée Privé | X Lille 11km |

Sources : Base Sirene des entreprises et de leurs établissements selon les dernières parutions officielles de 2025 portant sur l'année 2024 ([data.gouv](#)). Liste, localisation et tarifs des professionnels de santé selon les dernières parutions officielles de 2025 portant sur l'année 2024 ([opendatasoft](#)) et FINISS Extraction du Fichier des établissements selon les dernières parutions officielles de 2025 portant sur l'année 2024 ([data.gouv](#)). Adresse et géolocalisation des établissements d'enseignement du premier et second degrés selon les dernières parutions officielles de 2025 portant sur l'année 2024 ([data.education.gouv](#))

Villes autour de Phalempin

| Ville | Habitants | Superficie | Pop densité | Pop active | Taux chômage | Revenu moyen | Prix immobilier |
|--------------------------------|-----------|--------------------|-------------------------|------------|--------------|--------------|------------------------|
| Attiches (1 avis) | 2 245 | 6 km ² | 374 h/km ² | 47.3% | 4% | 27 220 €/an | 2 299 €/m ² |
| Camphin-en-Carembault (3 avis) | 1 737 | 7 km ² | 248 h/km ² | 50.3% | 3.1% | 26 920 €/an | 2 276 €/m ² |
| Chemmy (2 avis) | 766 | 3 km ² | 255 h/km ² | 50.1% | 2.1% | 29 310 €/an | 2 403 €/m ² |
| La Neuville (1 avis) | 593 | 4 km ² | 148 h/km ² | 47% | 3.2% | 28 610 €/an | 2 663 €/m ² |
| Carnin | 1 105 | 2 km ² | 553 h/km ² | 48.2% | 2.6% | 27 100 €/an | 2 190 €/m ² |
| Libercourt (6 avis) | 7 973 | 6 km ² | 1 329 h/km ² | 41.9% | 7.4% | 18 470 €/an | 1 539 €/m ² |
| Seclin (2 avis) | 13 261 | 17 km ² | 780 h/km ² | 46% | 6.2% | 22 460 €/an | 2 208 €/m ² |
| Wahagnies (1 avis) | 2 613 | 5 km ² | 523 h/km ² | 49.3% | 5% | 23 630 €/an | 1 875 €/m ² |
| Gondecourt (4 avis) | 4 148 | 8 km ² | 519 h/km ² | 46.5% | 3.1% | 26 300 €/an | 2 398 €/m ² |
| Thumeries (2 avis) | 4 170 | 7 km ² | 596 h/km ² | 46.4% | 3.8% | 25 030 €/an | 2 056 €/m ² |
| Avelin (3 avis) | 2 561 | 13 km ² | 197 h/km ² | 48.6% | 2.7% | 29 820 €/an | 2 735 €/m ² |
| Allennes-les-Marais | 3 545 | 5 km ² | 709 h/km ² | 50.4% | 4.1% | 26 280 €/an | 1 759 €/m ² |
| Tourmignies (4 avis) | 936 | 2 km ² | 468 h/km ² | 51.4% | 3.7% | 29 900 €/an | 2 477 €/m ² |
| Herrin | 425 | 2 km ² | 213 h/km ² | 48.2% | 4% | 27 820 €/an | 1 936 €/m ² |
| Carvin (16 avis) | 17 909 | 21 km ² | 853 h/km ² | 44.4% | 6.5% | 20 130 €/an | 1 485 €/m ² |

Avis sur la ville de Phalempin



Moyenne par critère



Villes autour de Phalempin

| Ville | Note globale | Sécurité | Éducation | Sport Loisir | Environnement | Vie pratique |
|--------------------------------|--------------|------------|------------|--------------|---------------|--------------|
| Attiches (1 avis) | 4.0 | 4.0 | 3.0 | 4.0 | 5.0 | 4.0 |
| Camphin-en-Carembault (3 avis) | 3.5 | 3.7 | 4.0 | 2.3 | 4.3 | 3.3 |
| Chemy (2 avis) | 3.5 | 4.5 | 4.5 | 2.0 | 4.5 | 2.0 |
| La Neuville (1 avis) | 4.4 | 5.0 | 4.0 | 3.0 | 5.0 | 5.0 |
| Carnin | - | - | - | - | - | - |
| Libercourt (6 avis) | 3.0 | 2.5 | 3.5 | 3.2 | 2.5 | 3.2 |
| Seclin (2 avis) | 4.3 | 4.0 | 4.5 | 4.0 | 4.5 | 4.5 |
| Wahagnies (1 avis) | 2.6 | 3.0 | 3.0 | 2.0 | 2.0 | 3.0 |
| Gondecourt (4 avis) | 4.5 | 4.3 | 5.0 | 4.3 | 5.0 | 3.8 |
| Thumeries (2 avis) | 3.8 | 4.0 | 3.5 | 4.0 | 3.5 | 4.0 |
| Avelin (3 avis) | 3.7 | 4.3 | 3.7 | 2.7 | 4.3 | 3.3 |
| Allennes-les-Marais | - | - | - | - | - | - |
| Tourmignies (4 avis) | 3.2 | 4.5 | 3.3 | 1.8 | 4.0 | 2.3 |
| Herrin | - | - | - | - | - | - |
| Carvin (16 avis) | 3.3 | 3.3 | 3.5 | 3.4 | 2.9 | 3.1 |



Vous aimez votre ville ? Notez-la !

Et faites-nous part de vos remarques constructives



Avec

BIEN dans ma **VILLE** 