



Version web

# Ville de Peyzac-le-Moustier

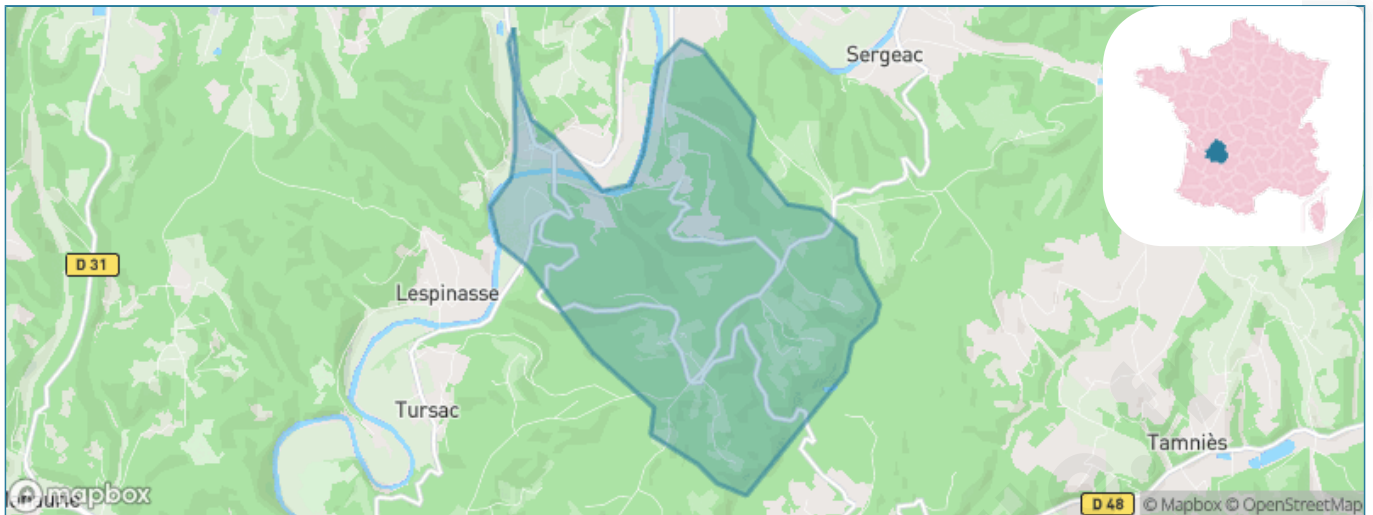
Présenté par

**BIEN** dans ma **VILLE** 

# Sommaire

Situation géographique .....	3
Statistiques sur la population .....	4
Evolution du nombre d'habitants .....	4
Tranche d'âge .....	5
0-14 ans .....	5
15-29 ans .....	5
30-44 ans .....	5
45-59 ans .....	5
60-74 ans .....	5
75-89 ans .....	5
90 ans et + .....	5
Activité professionnelle .....	5
Agriculteurs .....	5
Artisans, Commerçants .....	5
Cadres et sup. ....	5
Professions intermédiaires .....	5
Employé .....	5
Ouvrier .....	5
Retraité .....	5
Autres .....	5
Niveau de diplôme .....	6
Sans diplôme ou CEP .....	6
Brevet, BEPC, DNB .....	6
CAP-BEP ou équivalent .....	6
BAC ou équivalent .....	6
BAC+2 .....	6
BAC+3 ou +4 .....	6
BAC+5 ou plus .....	6
Composition des ménages .....	6
Couple sans enfant .....	6
Couple avec enfant(s) .....	6
Famille monoparentale .....	6
Colocation / Autre .....	6
Personnes seules .....	6
Profils électoraux .....	7
Premier tour .....	7
Sécurité .....	8
Evolution du nombre d'infractions .....	8
Pour comparer .....	9
Services à la population .....	10
Commerce .....	10
Éducation .....	10
Villes autour de Peyzac-le-Moustier .....	12

# Situation géographique



## i Informations clés

- **Région** : Nouvelle-Aquitaine
- **Département** : Dordogne
- **Code postal** : 24620
- **Superficie** : 10 km<sup>2</sup>



# Statistiques sur la population



Nombre d'habitants

**201**



Age moyen

**50 ans**



Pop active

**40.8%**



Taux chômage

**12.5%**



Pop densité

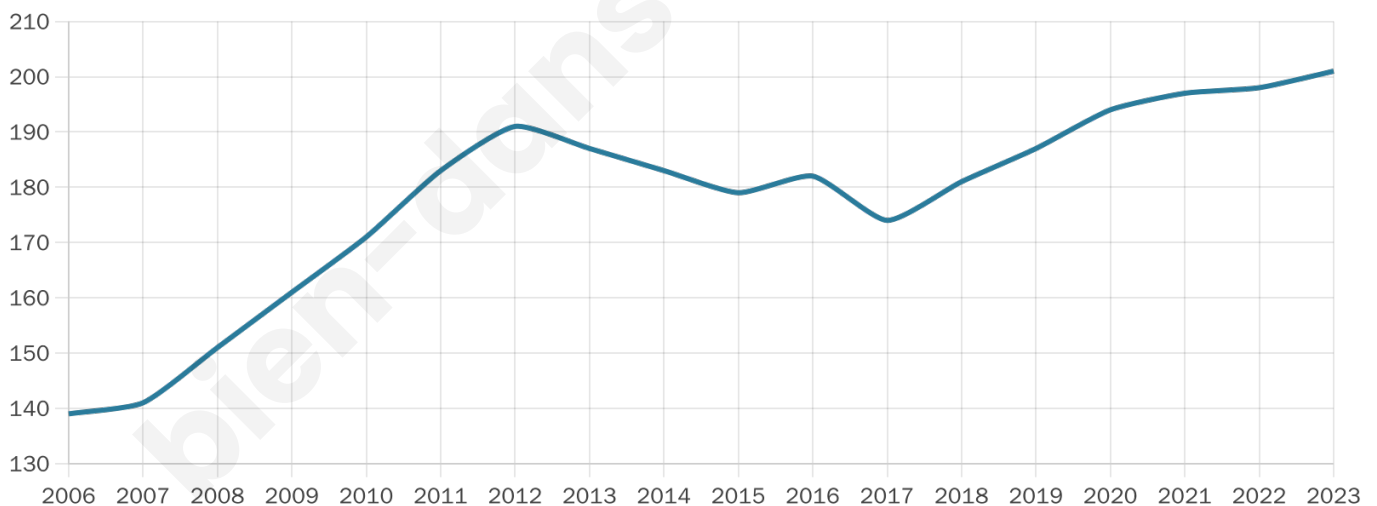
**20 h/km<sup>2</sup>**



Revenu moyen

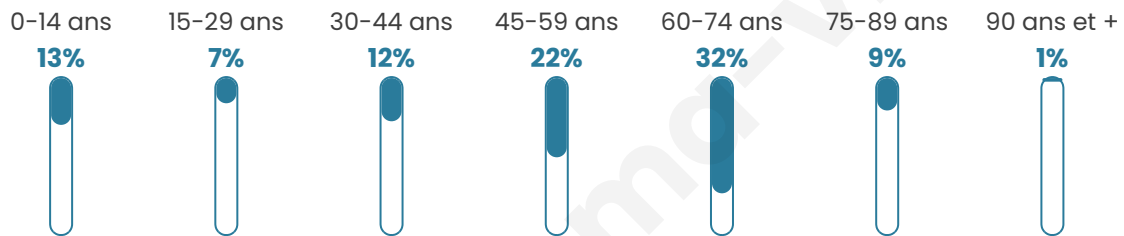
**19 110 €/an**

## Evolution du nombre d'habitants

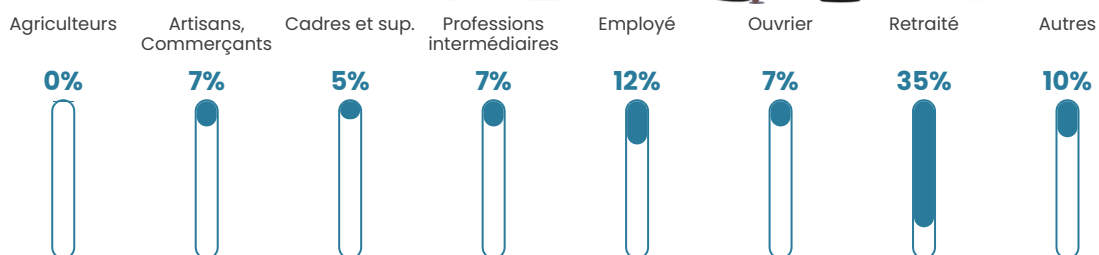


Sources : Institut national de la statistique et des études économiques (insee) selon Les dernières parutions officielles de 2024 portant sur les années 2020, 2021 et 2022.

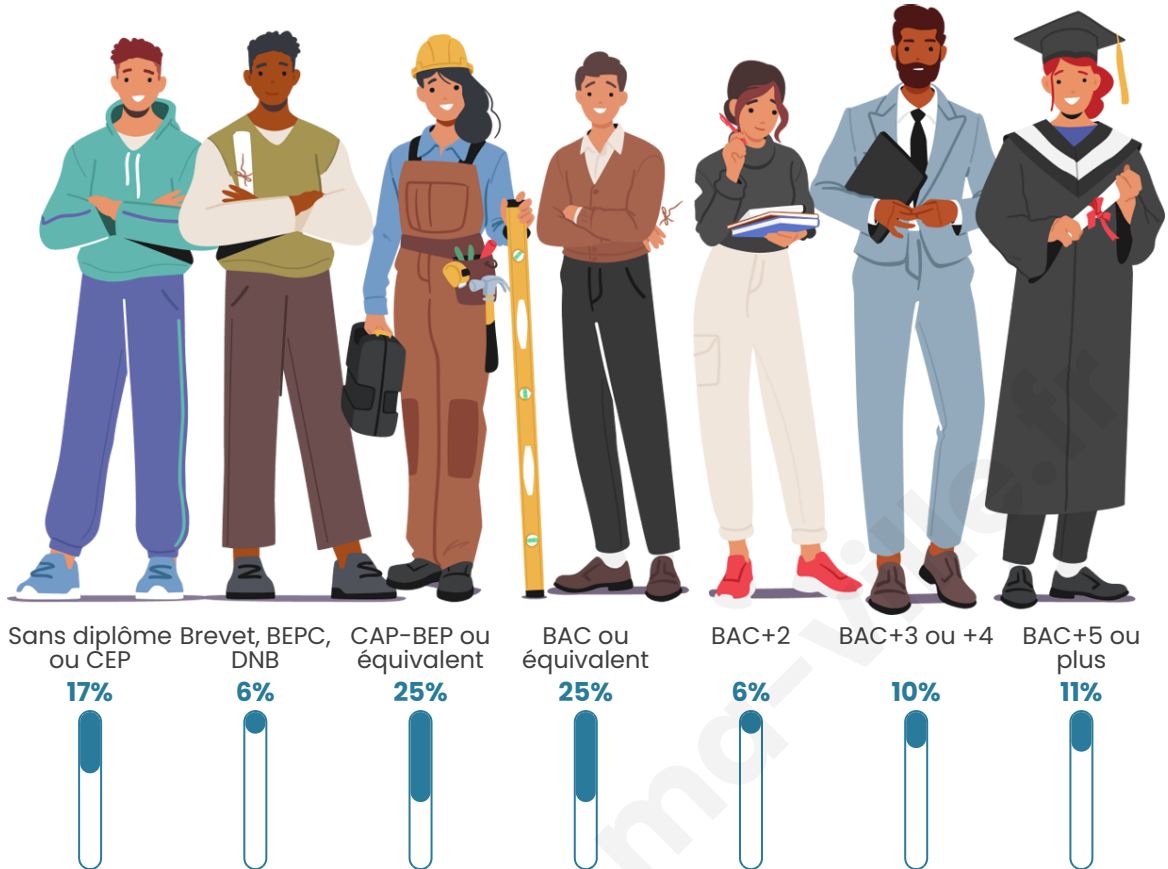
## Tranche d'âge




## Activité professionnelle



## Niveau de diplôme















## Composition des ménages



# Profils électoraux

## Premier tour

	Jean-Luc MÉLENCHON	34.78 %
	Emmanuel MACRON	17.39 %
	Marine LE PEN	14.49 %
	Yannick JADOT	14.49 %
	Fabien ROUSSEL	5.80 %
	Éric ZEMMOUR	5.80 %
	Jean LASSALLE	3.62 %
	Anne HIDALGO	1.45 %
	Valérie PÉCRESSE	0.72 %
	Philippe POUTOU	0.72 %
	Nicolas DUPONT-AIGNAN	0.72 %
	Nathalie ARTHAUD	0.00 %



### 168 inscrits

Participation : 84.52%

Votes blancs : 0.00%

Votes nuls : 2.82%

## Second tour

	Emmanuel MACRON	61,76 %
	Marine LE PEN	38,24 %

### 168 inscrits

Participation : 82.14%

Votes blancs : 20.29%

Votes nuls : 5.8%

# Sécurité



Agressions physiques / sexuelles

0



Cambriolages

0



Vols / dégradations

0



Stupéfiants

0

## Evolution du nombre d'infractions



## Pour comparer

(en proportion du nombre d'habitants)

■ Ville ■ Département ■ Région



Sources : Bases statistiques communale, départementale et régionale de la délinquance enregistrée par la police et la gendarmerie nationales selon les dernières parutions officielles de 2025 portant sur l'année 2024 ([data.gouv](https://data.gouv.fr)).

Agressions physiques / sexuelles : Violences sexuelles, coups et blessures volontaires intrafamiliaux, coups et blessures volontaires, autres coups, blessures volontaires et vols violents sans arme.

Cambriolages : Cambriolages de logements.

Vols : Vols avec armes, vols d'accessoires sur véhicules, vols dans les véhicules, vols de véhicules, vols sans violence contre des personnes, destructions, dégradations volontaires et escroqueries.

Stupéfiants : Trafic de stupéfiants dont (AFD) et usage de stupéfiants.

# Services à la population



## Commerce

Hypermarché	X <a href="#">Le Bugue</a> 15km
Supermarché	X <a href="#">Montignac</a> 10km
Superette	1
Boulangerie	1
Boucherie	X <a href="#">Les Eyzies</a> 8km
Restaurant	2
Garage	X <a href="#">Tursac</a> 3km
Station-service	X <a href="#">Les Eyzies</a> 7km
Banque	X <a href="#">Montignac</a> 11km
La poste	X <a href="#">Plazac</a> 6km
Coiffeur	X <a href="#">Sergeac</a> 3km
Tabac	X <a href="#">Les Eyzies</a> 8km
Bars / discothèque	X <a href="#">Marquay</a> 2km
Bibliothèque	X <a href="#">Sarlat-la-Canéda</a> 15km
Cinéma	X <a href="#">Montignac</a> 10km
Vétérinaire	X <a href="#">Montignac</a> 10km



## Santé

Pharmacie	X <a href="#">Les Eyzies</a> 8km
Hôpital	X <a href="#">Sarlat-la-Canéda</a> 14km
Laboratoire d'analyses médicales	X <a href="#">Le Bugue</a> 14km
Etablissement pour handicapé	X <a href="#">Sarlat-la-Canéda</a> 13km
EHPA	X <a href="#">Montignac</a> 11km
Médecin	X <a href="#">Les Eyzies</a> 8km
Dentiste	X <a href="#">Plazac</a> 9km
Chirurgien	X <a href="#">Sarlat-la-Canéda</a> 15km
Dermatologue	X <a href="#">Boulazac Isle Manoire</a> 32km
Anesthésiste	X <a href="#">Périgueux</a> 36km
Gastro-entérologue	X <a href="#">Sarlat-la-Canéda</a> 14km
Gynécologue	X <a href="#">Sarlat-la-Canéda</a> 15km
Cancérologue	X <a href="#">Périgueux</a> 36km
Neurologue	X <a href="#">Périgueux</a> 36km
Ophthalmologue	X <a href="#">Le Bugue</a> 14km
ORL	X <a href="#">Sarlat-la-Canéda</a> 14km
Cardiologue	X <a href="#">Sarlat-la-Canéda</a> 13km
Pédiatre	X <a href="#">Sarlat-la-Canéda</a> 14km
Pneumologue	X <a href="#">Trélissac</a> 33km
Psychologue	X <a href="#">Sarlat-la-Canéda</a> 13km
Radiologue	X <a href="#">Sarlat-la-Canéda</a> 16km
Rhumatologue	X <a href="#">Brive-la-Gaillarde</a> 41km
Sage-femme	X <a href="#">Les Eyzies</a> 8km



## Éducation

Crèche	X <a href="#">Tamniès</a> 5km
Ecole maternelle Public	X <a href="#">Saint-Cyprien</a> 13km
Ecole maternelle Privé	X <a href="#">Molières</a> 69km
Ecole primaire Public	X <a href="#">Saint-Léon-sur-Vézère</a> 3km
Ecole primaire Privé	X <a href="#">Mauzens-et-Miremont</a> 13km
Collège Public	X <a href="#">Montignac</a> 11km
Collège Privé	X <a href="#">Sarlat-la-Canéda</a> 14km
Lycée Public	X <a href="#">Sarlat-la-Canéda</a> 16km
Lycée Privé	X <a href="#">Sarlat-la-Canéda</a> 15km

Sources : Base Sirene des entreprises et de leurs établissements selon les dernières parutions officielles de 2025 portant sur l'année 2024 ([data.gouv](#)). Liste, localisation et tarifs des professionnels de santé selon les dernières parutions officielles de 2025 portant sur l'année 2024 ([opendatasoft](#)) et FINISS Extraction du Fichier des établissements selon les dernières parutions officielles de 2025 portant sur

l'année 2024 ([data.gouv](https://data.gouv.fr)). Adresse et géolocalisation des établissements d'enseignement du premier et second degrés selon les dernières parutions officielles de 2025 portant sur l'année 2024 ([data.education.gouv](https://data.education.gouv.fr))

bien-dans-ma-ville.fr

## Villes autour de Peyzac-le-Moustier

Ville	Habitants	Superficie	Pop densité	Pop active	Taux chômage	Revenu moyen	Prix immobilier
Sergeac	215	10 km <sup>2</sup>	22 h/km <sup>2</sup>	42.3%	4.7%	19 600 €/an	1 120 €/m <sup>2</sup>
Saint-Léon-sur-Vézère	431	13 km <sup>2</sup>	33 h/km <sup>2</sup>	39.9%	7.4%	17 720 €/an	2 620 €/m <sup>2</sup>
Tursac	346	17 km <sup>2</sup>	20 h/km <sup>2</sup>	37%	4.9%	19 310 €/an	1 946 €/m <sup>2</sup>
Thonac	275	11 km <sup>2</sup>	25 h/km <sup>2</sup>	43.3%	6.2%	21 410 €/an	1 503 €/m <sup>2</sup>
Plazac	717	33 km <sup>2</sup>	22 h/km <sup>2</sup>	36.5%	5.7%	19 610 €/an	2 073 €/m <sup>2</sup>
Marquay	588	24 km <sup>2</sup>	25 h/km <sup>2</sup>	43.5%	3.6%	21 670 €/an	2 000 €/m <sup>2</sup>
Tamniès	414	19 km <sup>2</sup>	22 h/km <sup>2</sup>	43.2%	5.3%	20 100 €/an	960 €/m <sup>2</sup>
Fleurac	328	22 km <sup>2</sup>	15 h/km <sup>2</sup>	40.9%	3.7%	23 150 €/an	2 165 €/m <sup>2</sup>
Les Eyzies	1 134	53 km <sup>2</sup>	21 h/km <sup>2</sup>	42.2%	5.5%	20 540 €/an	1 643 €/m <sup>2</sup>
La Chapelle-Aubareil	542	19 km <sup>2</sup>	29 h/km <sup>2</sup>	48.9%	8.7%	20 810 €/an	1 327 €/m <sup>2</sup>
Fanlac	134	14 km <sup>2</sup>	10 h/km <sup>2</sup>	36.6%	3%	18 650 €/an	2 100 €/m <sup>2</sup>
Meyrals (1 avis)	715	18 km <sup>2</sup>	40 h/km <sup>2</sup>	45.7%	4.3%	20 890 €/an	1 619 €/m <sup>2</sup>
Rouffignac-Saint-Cernin-de-Reilhac (1 avis)	1 678	59 km <sup>2</sup>	28 h/km <sup>2</sup>	38.6%	5.7%	19 860 €/an	1 572 €/m <sup>2</sup>
Montignac (4 avis)	2 762	37 km <sup>2</sup>	75 h/km <sup>2</sup>	38.3%	6%	20 610 €/an	1 400 €/m <sup>2</sup>
Savignac-de-Miremont	173	7 km <sup>2</sup>	25 h/km <sup>2</sup>	45.7%	1.7%	22 700 €/an	1 581 €/m <sup>2</sup>

bien-dans-ma-ville.fr



# **Vous aimez votre ville ? Notez-la !**

Et faites-nous part de vos remarques constructives



Avec

**BIEN** dans ma **VILLE** 