



Version web

# Ville de Peyssies

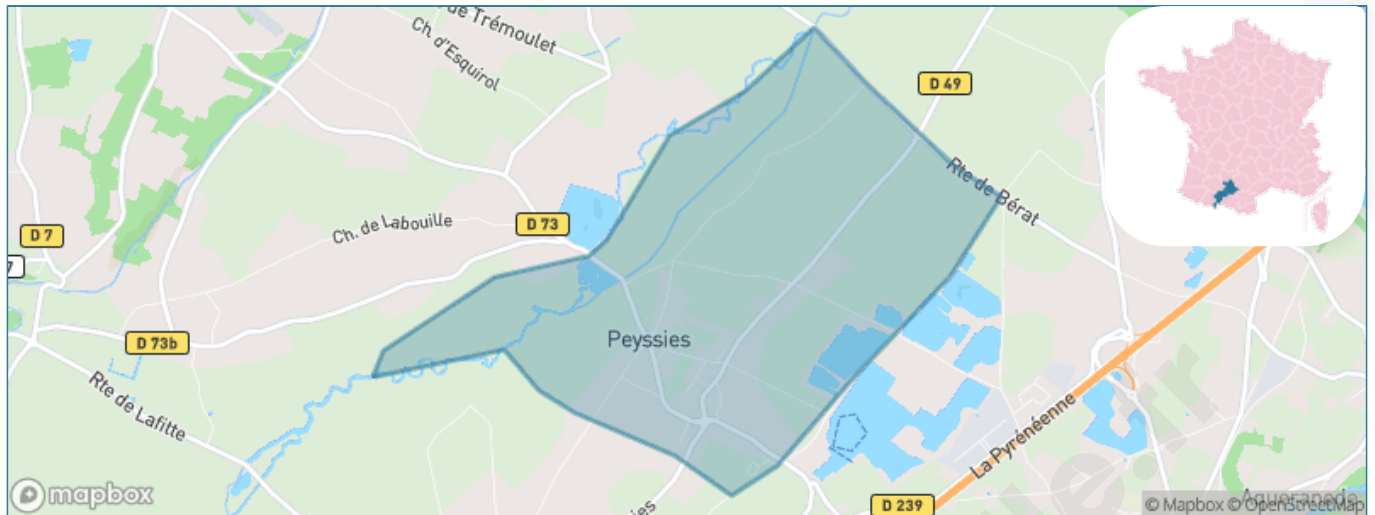
Présenté par

**BIEN** dans  
ma **VILLE** 

# Sommaire

Situation géographique .....	3
Statistiques sur la population .....	4
Evolution du nombre d'habitants .....	4
Tranche d'âge .....	5
0-14 ans .....	5
15-29 ans .....	5
30-44 ans .....	5
45-59 ans .....	5
60-74 ans .....	5
75-89 ans .....	5
90 ans et + .....	5
Activité professionnelle .....	5
Agriculteurs .....	5
Artisans, Commerçants .....	5
Cadres et sup. ....	5
Professions intermédiaires .....	5
Employé .....	5
Ouvrier .....	5
Retraité .....	5
Autres .....	5
Niveau de diplôme .....	6
Sans diplôme ou CEP .....	6
Brevet, BEPC, DNB .....	6
CAP-BEP ou équivalent .....	6
BAC ou équivalent .....	6
BAC+2 .....	6
BAC+3 ou +4 .....	6
BAC+5 ou plus .....	6
Composition des ménages .....	6
Couple sans enfant .....	6
Couple avec enfant(s) .....	6
Famille monoparentale .....	6
Colocation / Autre .....	6
Personnes seules .....	6
Profils électoraux .....	7
Premier tour .....	7
Sécurité .....	8
Evolution du nombre d'infractions .....	8
Pour comparer .....	9
Services à la population .....	10
Commerce .....	10
Éducation .....	10
Villes autour de Peyssies .....	11

# Situation géographique



## i Informations clés

- **Région** : Occitanie
- **Département** : Haute-Garonne
- **Code postal** : 31390
- **Superficie** : 6 km<sup>2</sup>



# Statistiques sur la population



Nombre d'habitants

**723**



Age moyen

**44 ans**



Pop active

**42.3%**



Taux chômage

**2.9%**



Pop densité

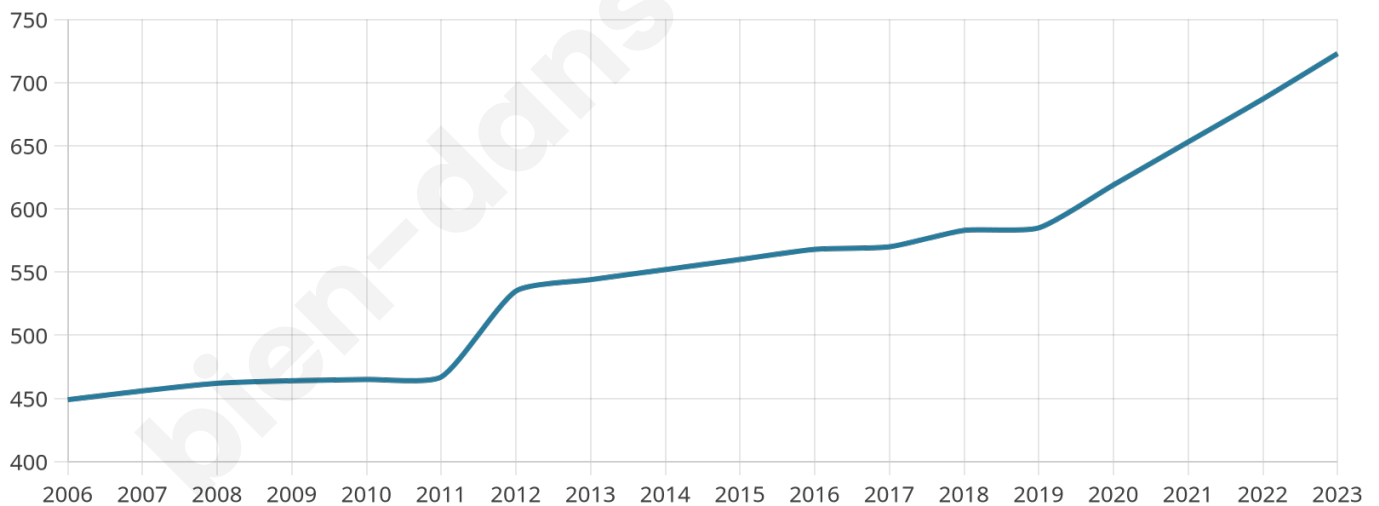
**121 h/km<sup>2</sup>**



Revenu moyen

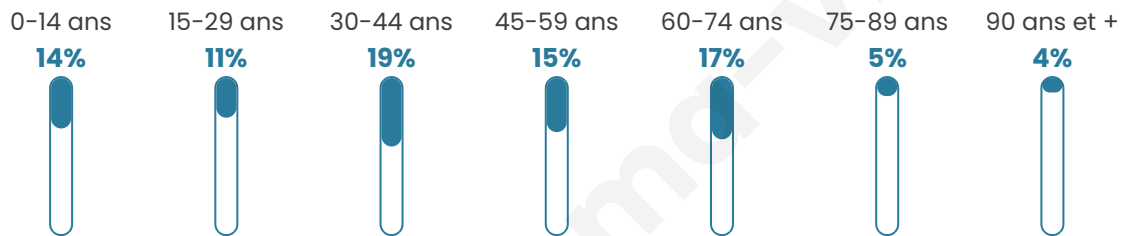
**25 270 €/an**

## Evolution du nombre d'habitants

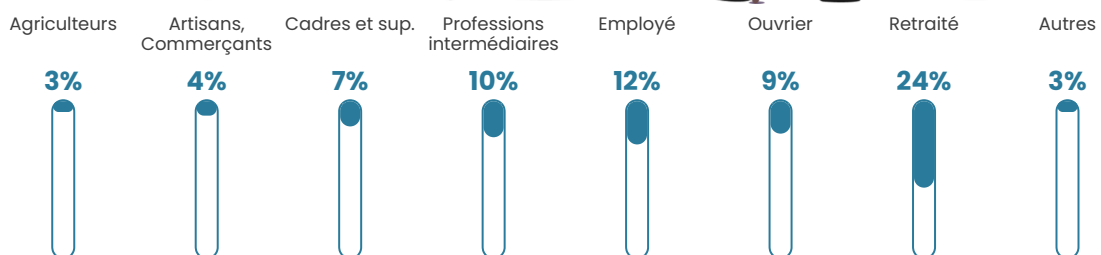


Sources : Institut national de la statistique et des études économiques (insee) selon Les dernières parutions officielles de 2024 portant sur les années 2020, 2021 et 2022.


## Tranche d'âge




## Activité professionnelle



## Niveau de diplôme















## Composition des ménages



# Profils électoraux



## Premier tour

	Marine LE PEN	29.35 %
	Emmanuel MACRON	20.26 %
	Jean-Luc MÉLENCHON	18.18 %
	Éric ZEMMOUR	10.91 %
	Jean LASSALLE	7.27 %
	Anne HIDALGO	3.90 %
	Nicolas DUPONT-AIGNAN	3.38 %
	Yannick JADOT	2.60 %
	Fabien ROUSSEL	2.08 %
	Valérie PÉCRESSE	1.56 %
	Nathalie ARTHAUD	0.26 %
	Philippe POUTOU	0.26 %

### 435 inscrits

Participation : 91.49%  
Votes blancs : 0.50%  
Votes nuls : 2.76%

## Second tour

	Emmanuel MACRON	42,3 %
	Marine LE PEN	57,7 %

### 435 inscrits

Participation : 87.82%  
Votes blancs : 10.99%  
Votes nuls : 2.36%

# Sécurité



Agressions physiques / sexuelles

0



Cambriolages

0



Vols / dégradations

0



Stupéfiants

0

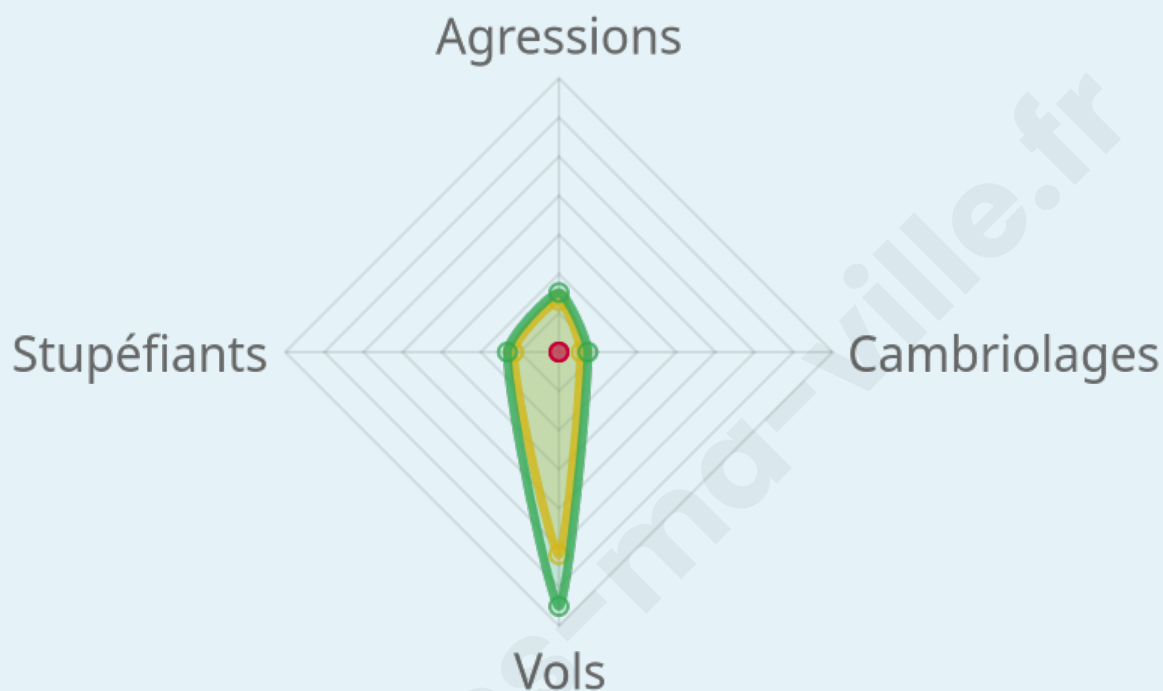
## Evolution du nombre d'infractions



## Pour comparer

(en proportion du nombre d'habitants)

■ Ville ■ Département ■ Région



Sources : Bases statistiques communale, départementale et régionale de la délinquance enregistrée par la police et la gendarmerie nationales selon les dernières parutions officielles de 2025 portant sur l'année 2024 ([data.gouv](https://data.gouv.fr)).

Agressions physiques / sexuelles : Violences sexuelles, coups et blessures volontaires intrafamiliaux, coups et blessures volontaires, autres coups, blessures volontaires et vols violents sans arme.

Cambriolages : Cambriolages de logements.

Vols : Vols avec armes, vols d'accessoires sur véhicules, vols dans les véhicules, vols de véhicules, vols sans violence contre des personnes, destructions, dégradations volontaires et escroqueries.

Stupéfiants : Trafic de stupéfiants dont (AFD) et usage de stupéfiants.

# Services à la population



## Commerce

Hypermarché	X <u>Carbonne</u> 4km
Supermarché	X <u>Carbonne</u> 4km
Superette	X <u>Lafitte-Vigordane</u> 2km
Boulangerie	1
Boucherie	1
Restaurant	X <u>Lafitte-Vigordane</u> 2km
Garage	2
Station-service	X <u>Carbonne</u> 5km
Banque	X <u>Carbonne</u> 5km
La poste	X <u>Carbonne</u> 4km
Coiffeur	1
Tabac	X <u>Carbonne</u> 5km
Bars / discothèque	X <u>Carbonne</u> 4km
Bibliothèque	X <u>Muret</u> 20km
Cinéma	X <u>Lafitte-Vigordane</u> 3km
Vétérinaire	X <u>Carbonne</u> 4km



## Santé

Pharmacie	X <u>Carbonne</u> 5km
Hôpital	X <u>Salies-du-Salat</u> 30km
Laboratoire d'analyses médicales	X <u>Carbonne</u> 5km
Etablissement pour handicapé	X <u>Bois-de-la-Pierre</u> 2km
EHPA	1
Médecin	X <u>Carbonne</u> 4km
Dentiste	X <u>Carbonne</u> 4km
Chirurgien	X <u>Saint-Sulpice-sur-Lèze</u> 11km
Dermatologue	X <u>Carbonne</u> 4km
Anesthésiste	X <u>Muret</u> 21km
Gastro-entérologue	X <u>Muret</u> 21km
Gynécologue	X <u>Muret</u> 21km
Cancérologue	X <u>Muret</u> 21km
Neurologue	X <u>Muret</u> 21km
Ophtalmologue	X <u>Muret</u> 19km
ORL	X <u>Muret</u> 20km
Cardiologue	X <u>Muret</u> 19km
Pédiatre	X <u>Muret</u> 21km
Pneumologue	X <u>Muret</u> 20km
Psychologue	X <u>Eaunes</u> 19km
Radiologue	X <u>Rieux-Volvestre</u> 7km
Rhumatologue	X <u>Muret</u> 21km
Sage-femme	X <u>Lafitte-Vigordane</u> 2km



## Éducation

Crèche	X <u>Lafitte-Vigordane</u> 2km
Ecole maternelle Public	X <u>Lafitte-Vigordane</u> 2km
Ecole maternelle Privé	X <u>Plaisance-du-Touch</u> 29km
Ecole primaire Public	1
Ecole primaire Privé	X <u>Longages</u> 5km
Collège Public	X <u>Carbonne</u> 5km
Collège Privé	X <u>Longages</u> 5km
Lycée Public	X <u>Cazères</u> 15km
Lycée Privé	X <u>Rieumes</u> 11km

Sources : Base Sirene des entreprises et de leurs établissements selon les dernières parutions officielles de 2025 portant sur l'année 2024 ([data.gouv](https://data.gouv.fr)). Liste, localisation et tarifs des professionnels de santé selon les dernières parutions officielles de 2025 portant sur l'année 2024 ([opendatasoft](https://opendatasoft.com)) et FINISS Extraction du Fichier des établissements selon les dernières parutions officielles de 2025 portant sur l'année 2024 ([data.gouv](https://data.gouv.fr)). Adresse et géolocalisation des établissements d'enseignement du premier et second degrés selon les dernières parutions officielles de 2025 portant sur l'année 2024 ([data.education.gouv](https://data.education.gouv.fr))

## Villes autour de Peyssies

Ville	Habitants	Superficie	Pop densité	Pop active	Taux chômage	Revenu moyen	Prix immobilier
Lafitte-Vigordane	1 142	11 km <sup>2</sup>	104 h/km <sup>2</sup>	56.1%	4.2%	25 180 €/an	1 831 €/m <sup>2</sup>
Bois-de-la-Pierre (1 avis)	470	7 km <sup>2</sup>	67 h/km <sup>2</sup>	50.6%	3.6%	23 160 €/an	2 619 €/m <sup>2</sup>
Marquefave (1 avis)	991	18 km <sup>2</sup>	55 h/km <sup>2</sup>	49.5%	5.1%	24 070 €/an	1 797 €/m <sup>2</sup>
Gratens	805	15 km <sup>2</sup>	54 h/km <sup>2</sup>	48.7%	5%	24 140 €/an	1 519 €/m <sup>2</sup>
Carbonne (5 avis)	5 563	26 km <sup>2</sup>	214 h/km <sup>2</sup>	47.5%	4.8%	22 590 €/an	1 913 €/m <sup>2</sup>
Labastide-Clermont (1 avis)	690	14 km <sup>2</sup>	49 h/km <sup>2</sup>	49%	3.8%	22 950 €/an	1 880 €/m <sup>2</sup>
Capens	637	6 km <sup>2</sup>	106 h/km <sup>2</sup>	53.8%	3.6%	23 990 €/an	2 781 €/m <sup>2</sup>
Salles-sur-Garonne	584	5 km <sup>2</sup>	117 h/km <sup>2</sup>	52.2%	7.9%	24 870 €/an	1 857 €/m <sup>2</sup>
Marignac-Lasclares	479	10 km <sup>2</sup>	48 h/km <sup>2</sup>	49.5%	3.5%	22 950 €/an	1 421 €/m <sup>2</sup>
Bérat (5 avis)	3 087	24 km <sup>2</sup>	129 h/km <sup>2</sup>	51.1%	3.8%	23 880 €/an	1 792 €/m <sup>2</sup>
Saint-Élix-le-Château	933	10 km <sup>2</sup>	93 h/km <sup>2</sup>	49.5%	4.9%	23 310 €/an	1 504 €/m <sup>2</sup>
Savères	209	10 km <sup>2</sup>	21 h/km <sup>2</sup>	52.6%	4.8%	23 850 €/an	2 243 €/m <sup>2</sup>
Longages (5 avis)	3 392	21 km <sup>2</sup>	162 h/km <sup>2</sup>	48.8%	4%	23 810 €/an	1 842 €/m <sup>2</sup>
Montaut	578	17 km <sup>2</sup>	34 h/km <sup>2</sup>	46.2%	2.6%	26 770 €/an	1 892 €/m <sup>2</sup>
Noé	3 067	9 km <sup>2</sup>	341 h/km <sup>2</sup>	46.3%	5.7%	23 270 €/an	1 899 €/m <sup>2</sup>

bien-dans-ma-ville.fr



# **Vous aimez votre ville ? Notez-la !**

Et faites-nous part de vos remarques constructives



Avec

**BIEN** dans ma **VILLE** 