



Version web

# Ville de Peyrolles

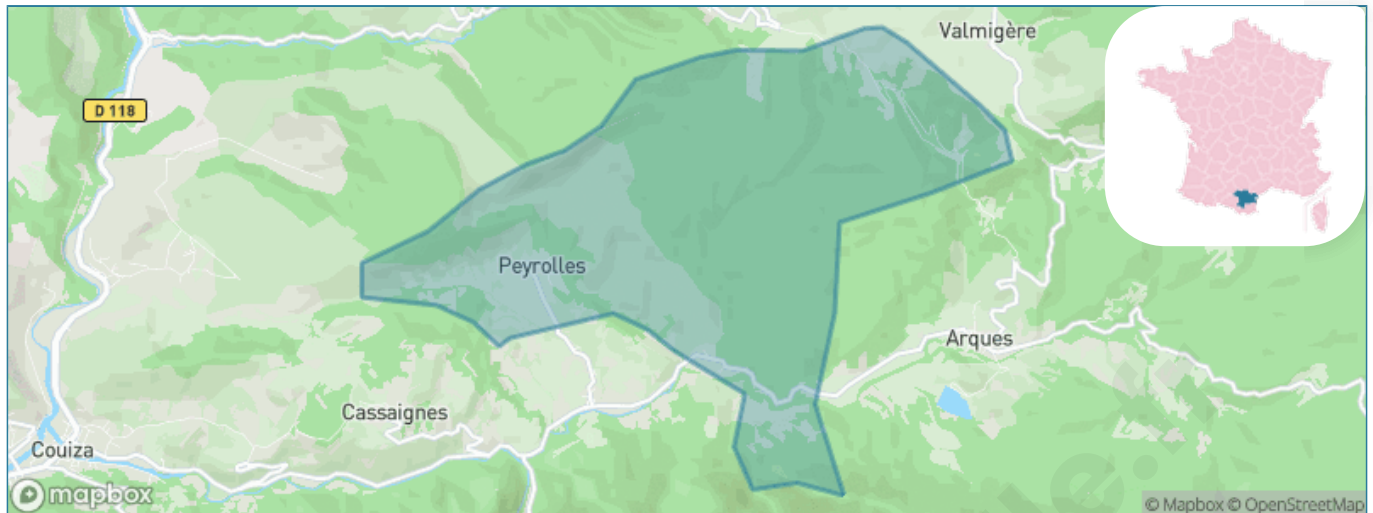
Présenté par

**BIEN** dans  
ma **VILLE** 

# Sommaire

Situation géographique .....	3
Statistiques sur la population .....	4
Evolution du nombre d'habitants .....	4
Tranche d'âge .....	5
0-14 ans .....	5
15-29 ans .....	5
30-44 ans .....	5
45-59 ans .....	5
60-74 ans .....	5
75-89 ans .....	5
90 ans et + .....	5
Activité professionnelle .....	5
Agriculteurs .....	5
Artisans, Commerçants .....	5
Cadres et sup. ....	5
Professions intermédiaires .....	5
Employé .....	5
Ouvrier .....	5
Retraité .....	5
Autres .....	5
Niveau de diplôme .....	6
Sans diplôme ou CEP .....	6
Brevet, BEPC, DNB .....	6
CAP-BEP ou équivalent .....	6
BAC ou équivalent .....	6
BAC+2 .....	6
BAC+3 ou +4 .....	6
BAC+5 ou plus .....	6
Composition des ménages .....	6
Couple sans enfant .....	6
Couple avec enfant(s) .....	6
Famille monoparentale .....	6
Colocation / Autre .....	6
Personnes seules .....	6
Profils électoraux .....	7
Premier tour .....	7
Sécurité .....	8
Evolution du nombre d'infractions .....	8
Pour comparer .....	9
Services à la population .....	10
Commerce .....	10
Éducation .....	10
Villes autour de Peyrolles .....	11

# Situation géographique



## i Informations clés

- **Région** : Occitanie
- **Département** : Aude
- **Code postal** : 11190
- **Superficie** : 14 km<sup>2</sup>



# Statistiques sur la population



Nombre d'habitants

**91**



Age moyen

**47 ans**



Pop active

**52.7%**



Taux chômage

**15.5%**



Pop densité

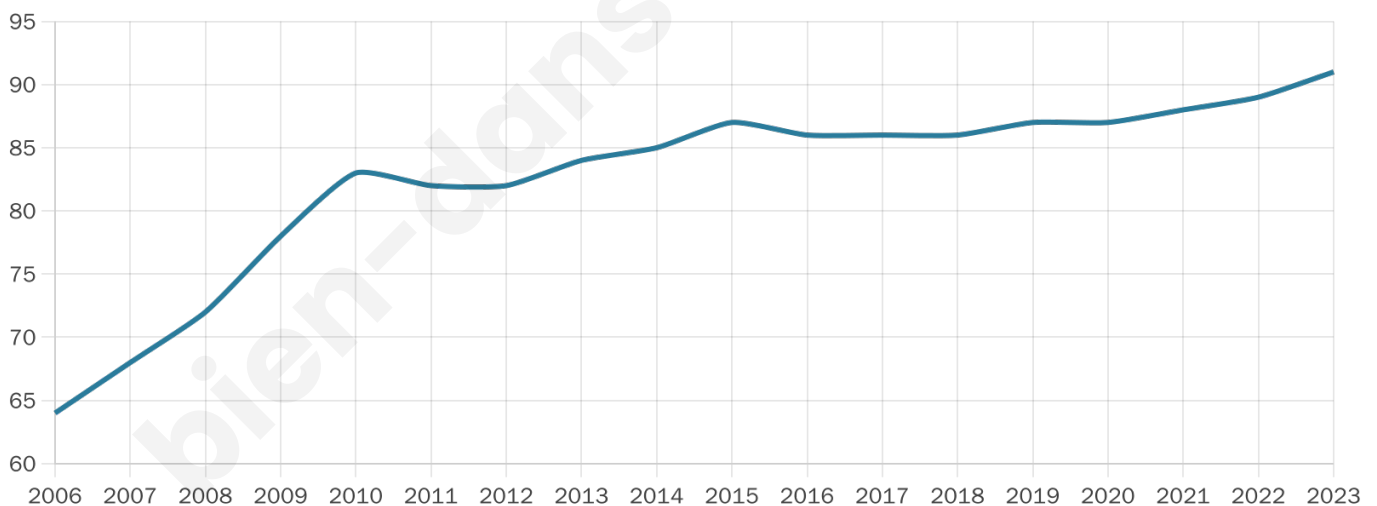
**7 h/km<sup>2</sup>**



Revenu moyen

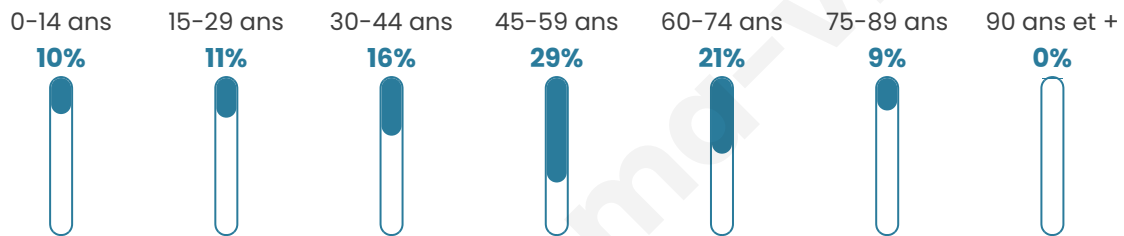
**NC**

## Evolution du nombre d'habitants

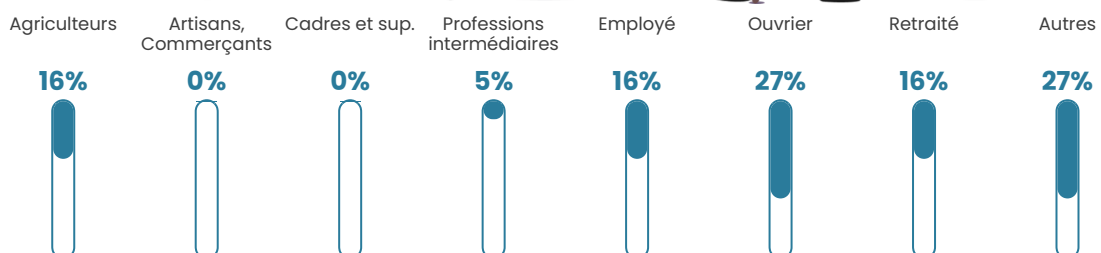


Sources : Institut national de la statistique et des études économiques (insee) selon Les dernières parutions officielles de 2024 portant sur les années 2020, 2021 et 2022.

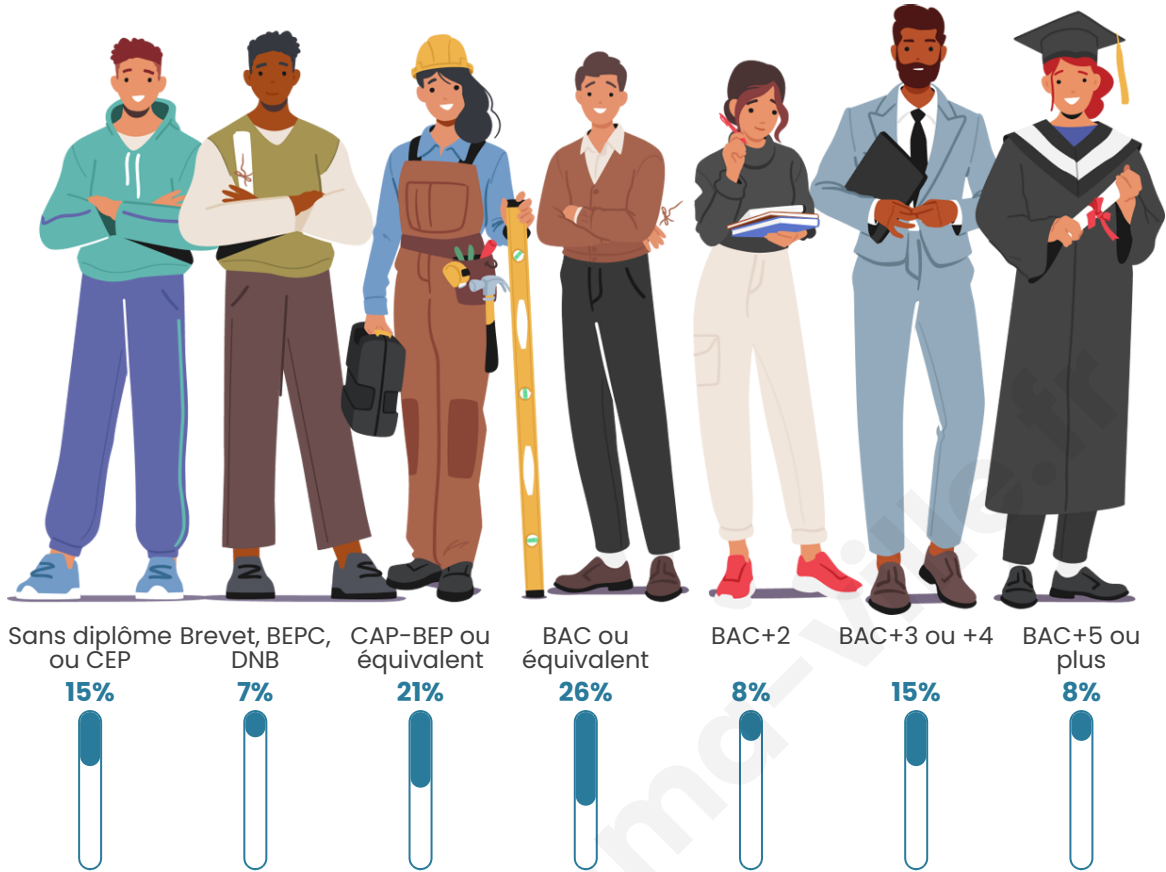
## Tranche d'âge




## Activité professionnelle



## Niveau de diplôme














## Composition des ménages



# Profils électoraux

## Premier tour

	Jean-Luc MÉLENCHON	45.45 %
	Marine LE PEN	21.82 %
	Jean LASSALLE	10.91 %
	Emmanuel MACRON	7.27 %
	Fabien ROUSSEL	3.64 %
	Valérie PÉCRESSÉ	3.64 %
	Éric ZEMMOUR	1.82 %
	Anne HIDALGO	1.82 %
	Yannick JADOT	1.82 %
	Nicolas DUPONT- AIGNAN	1.82 %
	Nathalie ARTHAUD	0.00 %
	Philippe POUTOU	0.00 %



### 62 inscrits

Participation : 88.71%

Votes blancs : 0.00%

Votes nuls : 0.00%

## Second tour

	Emmanuel MACRON	36,59 %
	Marine LE PEN	63,41 %

### 62 inscrits

Participation : 79.03%

Votes blancs : 12.24%

Votes nuls : 4.08%

# Sécurité



Agressions physiques / sexuelles

0



Cambriolages

0



Vols / dégradations

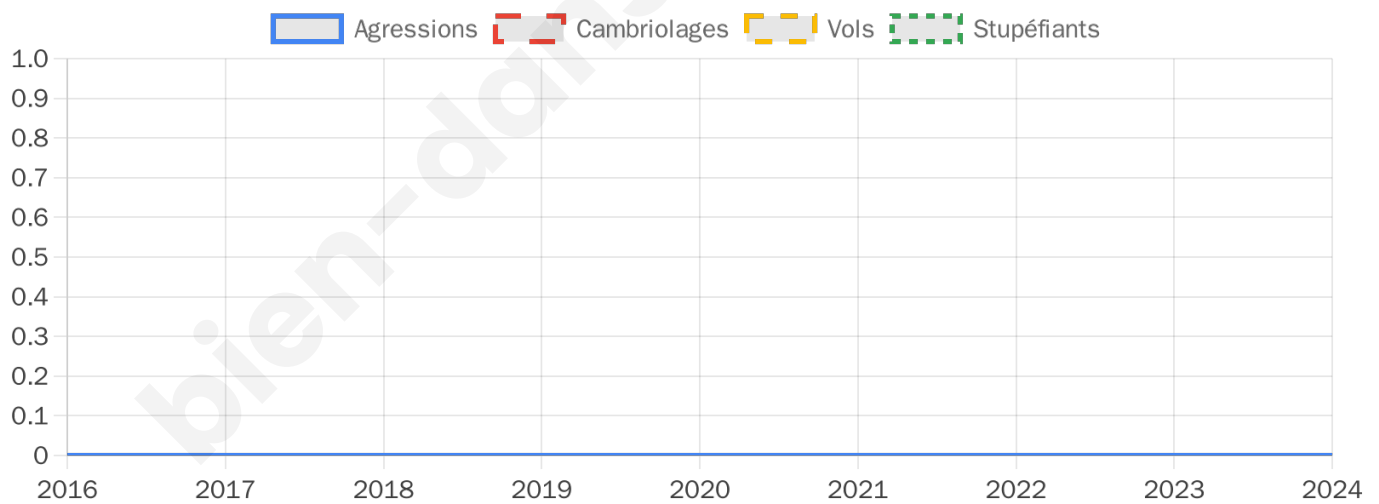
0



Stupéfiants

0

## Evolution du nombre d'infractions



## Pour comparer

(en proportion du nombre d'habitants)



Sources : Bases statistiques communale, départementale et régionale de la délinquance enregistrée par la police et la gendarmerie nationales selon les dernières parutions officielles de 2025 portant sur l'année 2024 ([data.gouv](https://data.gouv.fr)).

Agressions physiques / sexuelles : Violences sexuelles, coups et blessures volontaires intrafamiliaux, coups et blessures volontaires, autres coups, blessures volontaires et vols violents sans arme.

Cambriolages : Cambriolages de logements.

Vols : Vols avec armes, vols d'accessoires sur véhicules, vols dans les véhicules, vols de véhicules, vols sans violence contre des personnes, destructions, dégradations volontaires et escroqueries.

Stupéfiants : Trafic de stupéfiants dont (AFD) et usage de stupéfiants.

# Services à la population



## Commerce

Hypermarché	X <a href="#">Limoux</a> 14km
Supermarché	X <a href="#">Couiza</a> 5km
Superette	X <a href="#">Rennes-les-Bains</a> 5km
Boulangerie	X <a href="#">Luc-sur-Aude</a> 5km
Boucherie	X <a href="#">Espérazza</a> 9km
Restaurant	X <a href="#">Rennes-les-Bains</a> 5km
Garage	X <a href="#">Couiza</a> 6km
Station-service	X <a href="#">Espérazza</a> 9km
Banque	X <a href="#">Espérazza</a> 9km
La poste	X <a href="#">Arques</a> 4km
Coiffeur	X <a href="#">Arques</a> 5km
Tabac	X <a href="#">Couiza</a> 6km
Bars / discothèque	X <a href="#">Serres</a> 2km
Bibliothèque	X <a href="#">Couiza</a> 6km
Cinéma	X <a href="#">Couiza</a> 6km
Vétérinaire	X <a href="#">Couiza</a> 6km



## Santé

Pharmacie	X <a href="#">Couiza</a> 6km
Hôpital	X <a href="#">Limoux</a> 13km
Laboratoire d'analyses médicales	X <a href="#">Limoux</a> 13km
Etablissement pour handicapé	X <a href="#">Limoux</a> 12km
EHPA	X <a href="#">Couiza</a> 5km
Médecin	X <a href="#">Couiza</a> 6km
Dentiste	X <a href="#">Espérazza</a> 9km
Chirurgien	X <a href="#">Espérazza</a> 9km
Dermatologue	X <a href="#">Carcassonne</a> 27km
Anesthésiste	X <a href="#">Carcassonne</a> 27km
Gastro-entérologue	X <a href="#">Laure-Minervo</a> 38km
Gynécologue	X <a href="#">Saint-Paul-de-Fenouillet</a> 23km
Cancérologue	X <a href="#">Montredon-des-Corbières</a> 54km
Neurologue	X <a href="#">Carcassonne</a> 28km
Ophtalmologue	X <a href="#">Limoux</a> 13km
ORL	X <a href="#">Malves-en-Minervo</a> 33km
Cardiologue	X <a href="#">Limoux</a> 13km
Pédiatre	X <a href="#">Carcassonne</a> 28km
Pneumologue	X <a href="#">Lagarde</a> 32km
Psychologue	X <a href="#">Limoux</a> 14km
Radiologue	X <a href="#">Limoux</a> 13km
Rhumatologue	X <a href="#">Carcassonne</a> 28km
Sage-femme	X <a href="#">Couiza</a> 5km



## Éducation

Crèche	X <a href="#">Limoux</a> 12km
Ecole maternelle Public	X <a href="#">Arques</a> 5km
Ecole maternelle Privé	X <a href="#">Perpignan</a> 55km
Ecole primaire Public	X <a href="#">Luc-sur-Aude</a> 4km
Ecole primaire Privé	X <a href="#">Limoux</a> 12km
Collège Public	X <a href="#">Couiza</a> 6km
Collège Privé	X <a href="#">Limoux</a> 13km
Lycée Public	X <a href="#">Limoux</a> 12km
Lycée Privé	X <a href="#">Limoux</a> 13km

Sources : Base Sirene des entreprises et de leurs établissements selon les dernières parutions officielles de 2025 portant sur l'année 2024 ([data.gouv](#)). Liste, localisation et tarifs des professionnels de santé selon les dernières parutions officielles de 2025 portant sur l'année 2024 ([opendatasoft](#)) et FINISS Extraction du Fichier des établissements selon les dernières parutions officielles de 2025 portant sur l'année 2024 ([data.gouv](#)). Adresse et géolocalisation des établissements d'enseignement du premier et second degrés selon les dernières parutions officielles de 2025 portant sur l'année 2024 ([data.education.gouv](#))

## Villes autour de Peyrolles

Ville	Habitants	Superficie	Pop densité	Pop active	Taux chômage	Revenu moyen	Prix immobilier
Serres	89	4 km <sup>2</sup>	22 h/km <sup>2</sup>	28.1%	3.4%	NC	613 €/m <sup>2</sup>
Véraza	35	14 km <sup>2</sup>	3 h/km <sup>2</sup>	40%	5.7%	NC	1 037 €/m <sup>2</sup>
Cassaignes	61	3 km <sup>2</sup>	20 h/km <sup>2</sup>	45.9%	6.6%	NC	830 €/m <sup>2</sup>
Terroles	14	6 km <sup>2</sup>	2 h/km <sup>2</sup>	42.9%	7.1%	NC	NC
Coustaussa	50	4 km <sup>2</sup>	13 h/km <sup>2</sup>	46%	10%	NC	1 944 €/m <sup>2</sup>
Luc-sur-Aude	257	7 km <sup>2</sup>	37 h/km <sup>2</sup>	34.2%	5.1%	19 590 €/an	1 132 €/m <sup>2</sup>
Valmigère	28	5 km <sup>2</sup>	6 h/km <sup>2</sup>	32.1%	7.1%	NC	463 €/m <sup>2</sup>
Missègre	72	7 km <sup>2</sup>	10 h/km <sup>2</sup>	37.5%	9.7%	NC	911 €/m <sup>2</sup>
Alet-les-Bains (1 avis)	379	23 km <sup>2</sup>	16 h/km <sup>2</sup>	39.8%	8.4%	19 430 €/an	1 093 €/m <sup>2</sup>
Rennes-le-Château	89	14 km <sup>2</sup>	6 h/km <sup>2</sup>	47.2%	7.9%	NC	978 €/m <sup>2</sup>
Rennes-les-Bains	238	18 km <sup>2</sup>	13 h/km <sup>2</sup>	26.1%	6.7%	13 460 €/an	1 351 €/m <sup>2</sup>
Arques	248	18 km <sup>2</sup>	14 h/km <sup>2</sup>	35.9%	8.5%	14 800 €/an	667 €/m <sup>2</sup>
Montazels (9 avis)	528	4 km <sup>2</sup>	132 h/km <sup>2</sup>	40.3%	4.7%	21 150 €/an	1 273 €/m <sup>2</sup>
Couiza (1 avis)	1 132	6 km <sup>2</sup>	189 h/km <sup>2</sup>	32.1%	5.4%	18 500 €/an	874 €/m <sup>2</sup>
Antugnac	291	9 km <sup>2</sup>	32 h/km <sup>2</sup>	38.1%	5.8%	20 310 €/an	1 578 €/m <sup>2</sup>

bien-dans-ma-ville.fr



# **Vous aimez votre ville ? Notez-la !**

Et faites-nous part de vos remarques constructives



Avec

**BIEN** dans  
ma **VILLE** 