



Version web

# Ville de Peyrilhac

Présenté par

**BIEN** dans  
ma **VILLE** 

# Sommaire

Situation géographique .....	3
Statistiques sur la population .....	4
Evolution du nombre d'habitants .....	4
Tranche d'âge .....	5
0-14 ans .....	5
15-29 ans .....	5
30-44 ans .....	5
45-59 ans .....	5
60-74 ans .....	5
75-89 ans .....	5
90 ans et + .....	5
Activité professionnelle .....	5
Agriculteurs .....	5
Artisans, Commerçants .....	5
Cadres et sup. ....	5
Professions intermédiaires .....	5
Employé .....	5
Ouvrier .....	5
Retraité .....	5
Autres .....	5
Niveau de diplôme .....	6
Sans diplôme ou CEP .....	6
Brevet, BEPC, DNB .....	6
CAP-BEP ou équivalent .....	6
BAC ou équivalent .....	6
BAC+2 .....	6
BAC+3 ou +4 .....	6
BAC+5 ou plus .....	6
Composition des ménages .....	6
Couple sans enfant .....	6
Couple avec enfant(s) .....	6
Famille monoparentale .....	6
Colocation / Autre .....	6
Personnes seules .....	6
Profils électoraux .....	7
Premier tour .....	7
Sécurité .....	8
Evolution du nombre d'infractions .....	8
Pour comparer .....	9
Services à la population .....	10
Commerce .....	10
Éducation .....	10
Villes autour de Peyrilhac .....	11

# Situation géographique



## i Informations clés

- **Région** : Nouvelle-Aquitaine
- **Département** : Haute-Vienne
- **Code postal** : 87510
- **Superficie** : 38 km<sup>2</sup>



# Statistiques sur la population



Nombre d'habitants

**1 365**



Age moyen

**42 ans**



Pop active

**48.1%**



Taux chômage

**3.9%**



Pop densité

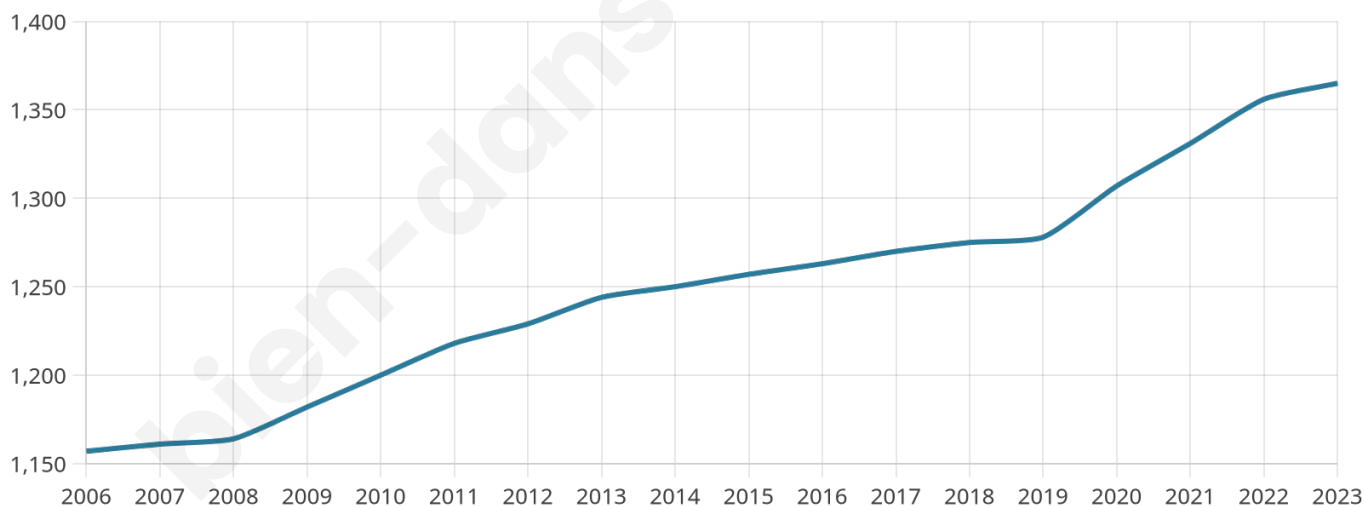
**36 h/km<sup>2</sup>**



Revenu moyen

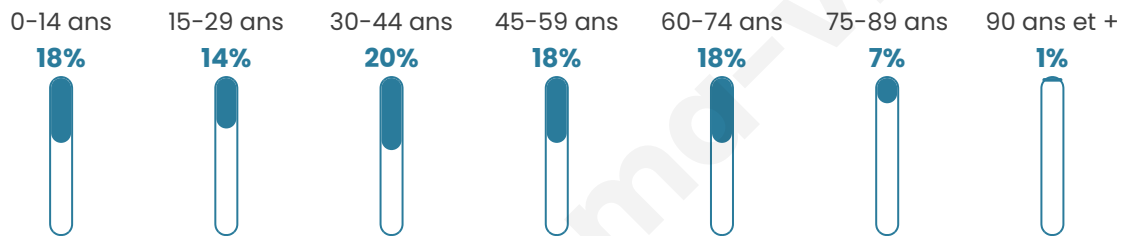
**22 740 €/an**

## Evolution du nombre d'habitants

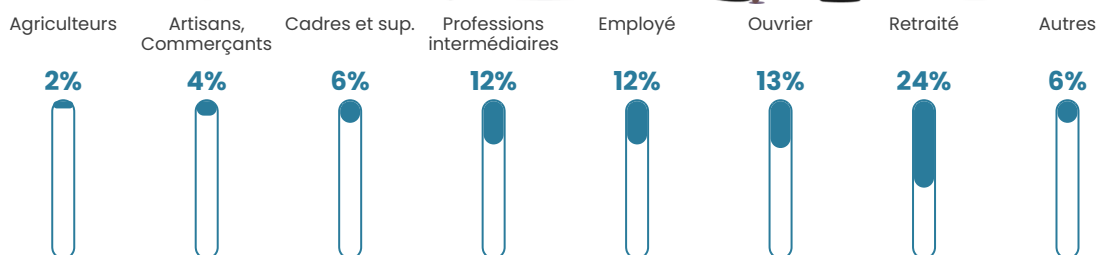


Sources : Institut national de la statistique et des études économiques (insee) selon Les dernières parutions officielles de 2024 portant sur les années 2020, 2021 et 2022.


## Tranche d'âge




## Activité professionnelle



## Niveau de diplôme





## Composition des ménages



# Profils électoraux



## Premier tour

	Marine LE PEN	30.73 %
	Emmanuel MACRON	23.30 %
	Jean-Luc MÉLENCHON	20.23 %
	Éric ZEMMOUR	6.40 %
	Jean LASSALLE	4.10 %
	Fabien ROUSSEL	3.84 %
	Yannick JADOT	2.94 %
	Valérie PÉCRESSE	2.94 %
	Nicolas DUPONT-AIGNAN	2.82 %
	Anne HIDALGO	1.28 %
	Philippe POUTOU	0.90 %
	Nathalie ARTHAUD	0.51 %

### 983 inscrits

Participation : 82.1%  
Votes blancs : 1.86%  
Votes nuls : 1.36%

## Second tour

	Emmanuel MACRON	46,29 %
	Marine LE PEN	53,71 %

### 984 inscrits

Participation : 80.59%  
Votes blancs : 7.82%  
Votes nuls : 3.91%

# Sécurité



Agressions physiques / sexuelles

0



Cambriolages

0



Vols / dégradations

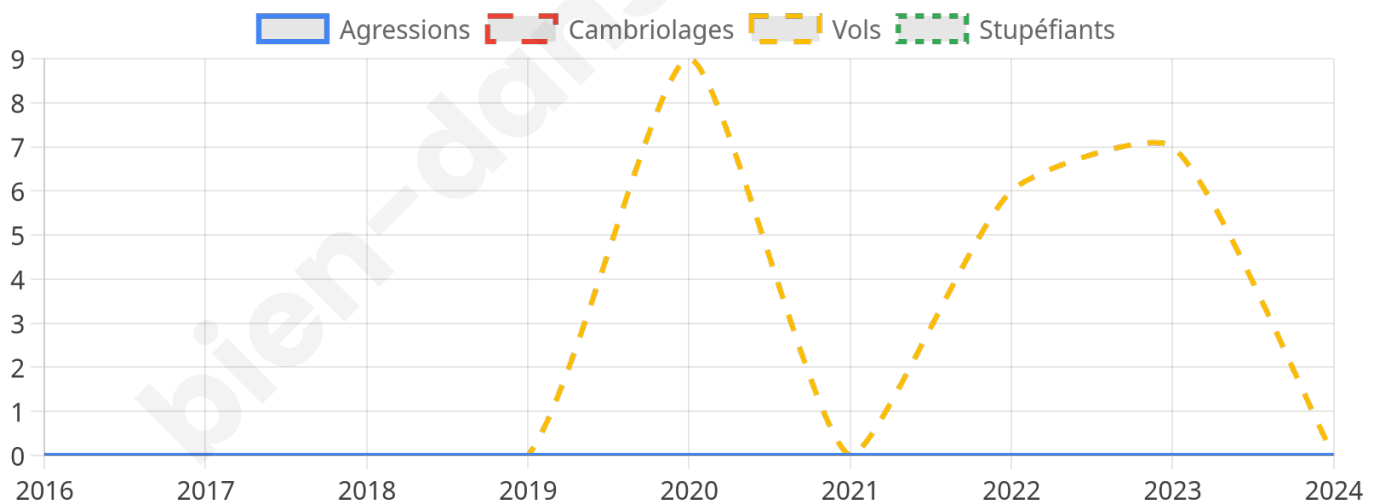
0



Stupéfiants

0

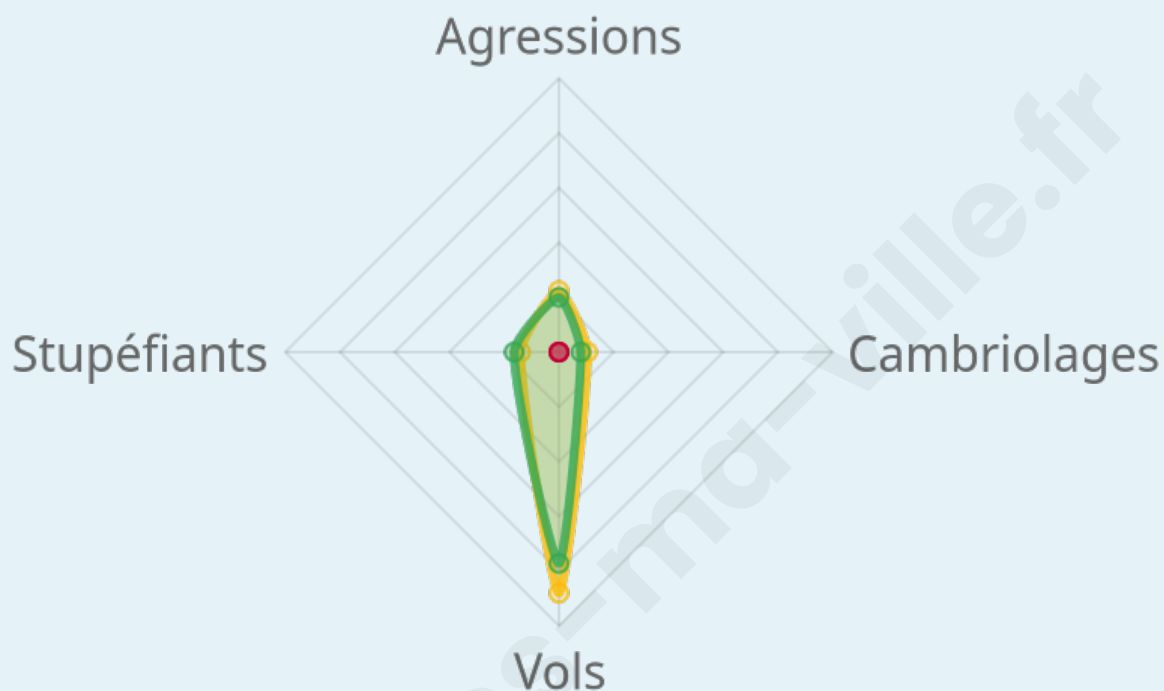
## Evolution du nombre d'infractions



## Pour comparer

(en proportion du nombre d'habitants)

■ Ville ■ Département ■ Région



Sources : Bases statistiques communale, départementale et régionale de la délinquance enregistrée par la police et la gendarmerie nationales selon les dernières parutions officielles de 2025 portant sur l'année 2024 ([data.gouv](https://data.gouv.fr)).

Agressions physiques / sexuelles : Violences sexuelles, coups et blessures volontaires intrafamiliaux, coups et blessures volontaires, autres coups, blessures volontaires et vols violents sans arme.

Cambriolages : Cambriolages de logements.

Vols : Vols avec armes, vols d'accessoires sur véhicules, vols dans les véhicules, vols de véhicules, vols sans violence contre des personnes, destructions, dégradations volontaires et escroqueries.

Stupéfiants : Trafic de stupéfiants dont (AFD) et usage de stupéfiants.

# Services à la population



## Commerce

Hypermarché	X <a href="#">Limoges</a> 13km
Supermarché	X <a href="#">Nieul</a> 4km
Superette	1
Boulangerie	1
Boucherie	1
Restaurant	X <a href="#">Saint-Gence</a> 3km
Garage	X <a href="#">Saint-Gence</a> 3km
Station-service	X <a href="#">Nieul</a> 4km
Banque	X <a href="#">Nieul</a> 4km
La poste	X <a href="#">Nieul</a> 3km
Coiffeur	1
Tabac	X <a href="#">Nantiat</a> 7km
Bars / discothèque	X <a href="#">Nieul</a> 4km
Bibliothèque	X <a href="#">Limoges</a> 13km
Cinéma	X <a href="#">Limoges</a> 15km
Vétérinaire	X <a href="#">Veyrac</a> 7km



## Santé

Pharmacie	1
Hôpital	X <a href="#">Limoges</a> 17km
Laboratoire d'analyses médicales	X <a href="#">Couzeix</a> 12km
Etablissement pour handicapé	X <a href="#">Couzeix</a> 11km
EHPA	X <a href="#">Nieul</a> 4km
Médecin	1
Dentiste	X <a href="#">Couzeix</a> 11km
Chirurgien	X <a href="#">Limoges</a> 16km
Dermatologue	X <a href="#">Limoges</a> 15km
Anesthésiste	X <a href="#">Limoges</a> 17km
Gastro-entérologue	X <a href="#">Limoges</a> 19km
Gynécologue	X <a href="#">Limoges</a> 16km
Cancérologue	X <a href="#">Limoges</a> 19km
Neurologue	X <a href="#">Limoges</a> 17km
Ophthalmologue	X <a href="#">Limoges</a> 15km
ORL	X <a href="#">Limoges</a> 17km
Cardiologue	X <a href="#">Limoges</a> 17km
Pédiatre	X <a href="#">Limoges</a> 17km
Pneumologue	X <a href="#">Limoges</a> 17km
Psychologue	X <a href="#">Limoges</a> 12km
Radiologue	X <a href="#">Limoges</a> 17km
Rhumatologue	X <a href="#">Limoges</a> 15km
Sage-femme	X <a href="#">Saint-Gence</a> 3km



## Éducation

Crèche	1
Ecole maternelle Public	X <a href="#">Saint-Gence</a> 2km
Ecole maternelle Privé	X <a href="#">Limoges</a> 16km
Ecole primaire Public	1
Ecole primaire Privé	X <a href="#">Limoges</a> 9km
Collège Public	X <a href="#">Nantiat</a> 7km
Collège Privé	X <a href="#">Limoges</a> 16km
Lycée Public	X <a href="#">Verneuil-sur-Vienne</a> 13km
Lycée Privé	X <a href="#">Limoges</a> 16km

Sources : Base Sirene des entreprises et de leurs établissements selon les dernières parutions officielles de 2025 portant sur l'année 2024 ([data.gouv](#)). Liste, localisation et tarifs des professionnels de santé selon les dernières parutions officielles de 2025 portant sur l'année 2024 ([opendatasoft](#)) et FINISS Extraction du Fichier des établissements selon les dernières parutions officielles de 2025 portant sur l'année 2024 ([data.gouv](#)). Adresse et géolocalisation des établissements d'enseignement du premier et second degrés selon les dernières parutions officielles de 2025 portant sur l'année 2024 ([data.education.gouv](#))

## Villes autour de Peyrilhac

Ville	Habitants	Superficie	Pop densité	Pop active	Taux chômage	Revenu moyen	Prix immobilier
Saint-Gence (2 avis)	2 204	21 km <sup>2</sup>	105 h/km <sup>2</sup>	50.3%	3.8%	24 730 €/an	1 497 €/m <sup>2</sup>
Nieul	1 577	17 km <sup>2</sup>	93 h/km <sup>2</sup>	45.7%	2.7%	24 920 €/an	1 402 €/m <sup>2</sup>
Saint-Jouvent (1 avis)	1 625	25 km <sup>2</sup>	65 h/km <sup>2</sup>	50.6%	3%	24 230 €/an	1 388 €/m <sup>2</sup>
Chamboret	782	21 km <sup>2</sup>	37 h/km <sup>2</sup>	48.1%	4.6%	20 960 €/an	1 019 €/m <sup>2</sup>
Veyrac (4 avis)	2 137	33 km <sup>2</sup>	65 h/km <sup>2</sup>	50.9%	3.4%	24 700 €/an	1 306 €/m <sup>2</sup>
Cieux	1 003	41 km <sup>2</sup>	24 h/km <sup>2</sup>	46.8%	4.7%	21 370 €/an	1 284 €/m <sup>2</sup>
Oradour-sur-Glane (3 avis)	2 550	38 km <sup>2</sup>	67 h/km <sup>2</sup>	44.4%	3.5%	22 430 €/an	1 349 €/m <sup>2</sup>
Vaulry	394	16 km <sup>2</sup>	25 h/km <sup>2</sup>	51%	3.3%	19 470 €/an	1 070 €/m <sup>2</sup>
Nantiat	1 580	25 km <sup>2</sup>	63 h/km <sup>2</sup>	42.2%	2.8%	20 990 €/an	974 €/m <sup>2</sup>
Thouron	563	13 km <sup>2</sup>	43 h/km <sup>2</sup>	48.5%	4.1%	22 100 €/an	1 148 €/m <sup>2</sup>
Saint-Yrieix-sous-Aixe	449	8 km <sup>2</sup>	56 h/km <sup>2</sup>	49.2%	4.7%	24 150 €/an	1 498 €/m <sup>2</sup>
Le Buis	178	6 km <sup>2</sup>	30 h/km <sup>2</sup>	51.7%	1.7%	21 990 €/an	1 203 €/m <sup>2</sup>
Verneuil-sur-Vienne (6 avis)	4 903	34 km <sup>2</sup>	144 h/km <sup>2</sup>	46.7%	2.2%	26 710 €/an	1 635 €/m <sup>2</sup>
Sainte-Marie-de-Vaux	209	5 km <sup>2</sup>	42 h/km <sup>2</sup>	48.3%	3.3%	21 810 €/an	1 241 €/m <sup>2</sup>
Breuilaufa	119	4 km <sup>2</sup>	30 h/km <sup>2</sup>	56.3%	0.8%	24 380 €/an	507 €/m <sup>2</sup>

bien-dans-ma-ville.fr



# Vous aimez votre ville ? Notez-la !

Et faites-nous part de vos remarques constructives



Avec

**BIEN** dans  
ma **VILLE** 