



Version web

# Ville de Peyrieu

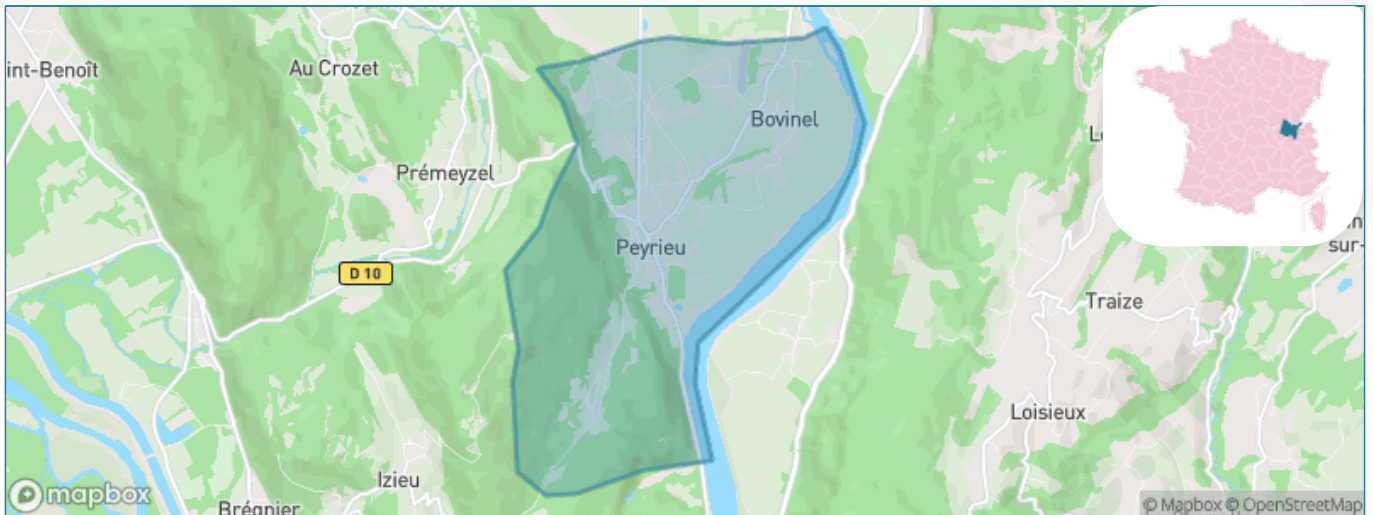
Présenté par

**BIEN** dans  
ma **VILLE** 

# Sommaire

Situation géographique .....	3
Statistiques sur la population .....	4
Evolution du nombre d'habitants .....	4
Tranche d'âge .....	5
0-14 ans .....	5
15-29 ans .....	5
30-44 ans .....	5
45-59 ans .....	5
60-74 ans .....	5
75-89 ans .....	5
90 ans et + .....	5
Activité professionnelle .....	5
Agriculteurs .....	5
Artisans, Commerçants .....	5
Cadres et sup. ....	5
Professions intermédiaires .....	5
Employé .....	5
Ouvrier .....	5
Retraité .....	5
Autres .....	5
Niveau de diplôme .....	6
Sans diplôme ou CEP .....	6
Brevet, BEPC, DNB .....	6
CAP-BEP ou équivalent .....	6
BAC ou équivalent .....	6
BAC+2 .....	6
BAC+3 ou +4 .....	6
BAC+5 ou plus .....	6
Composition des ménages .....	6
Couple sans enfant .....	6
Couple avec enfant(s) .....	6
Famille monoparentale .....	6
Colocation / Autre .....	6
Personnes seules .....	6
Profils électoraux .....	7
Premier tour .....	7
Sécurité .....	8
Evolution du nombre d'infractions .....	8
Pour comparer .....	9
Services à la population .....	10
Commerce .....	10
Éducation .....	10
Villes autour de Peyrieu .....	11

# Situation géographique



## i Informations clés

- **Région** : Auvergne-Rhône-Alpes
- **Département** : Ain
- **Code postal** : 01300
- **Superficie** : 14 km<sup>2</sup>



# Statistiques sur la population



Nombre d'habitants

**940**



Age moyen

**41 ans**



Pop active

**48.2%**



Taux chômage

**4.8%**



Pop densité

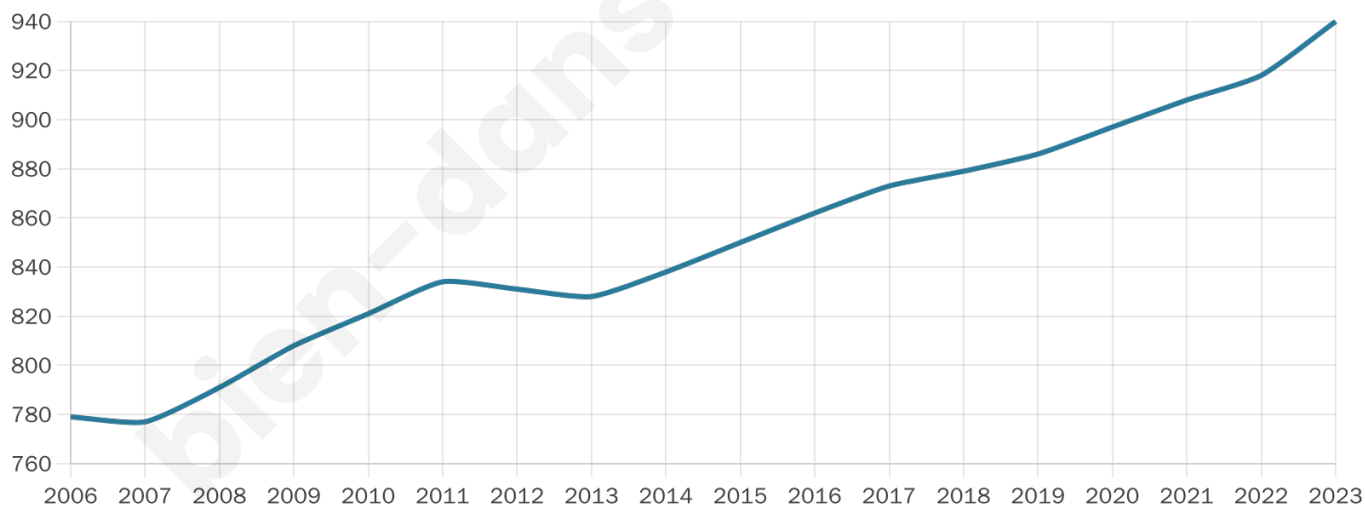
**67 h/km<sup>2</sup>**



Revenu moyen

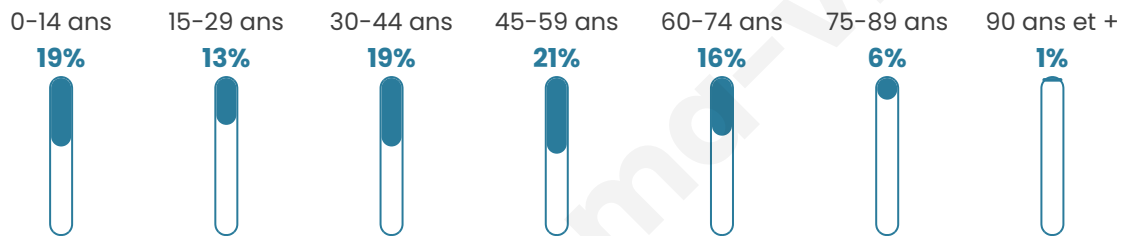
**23 600 €/an**

## Evolution du nombre d'habitants

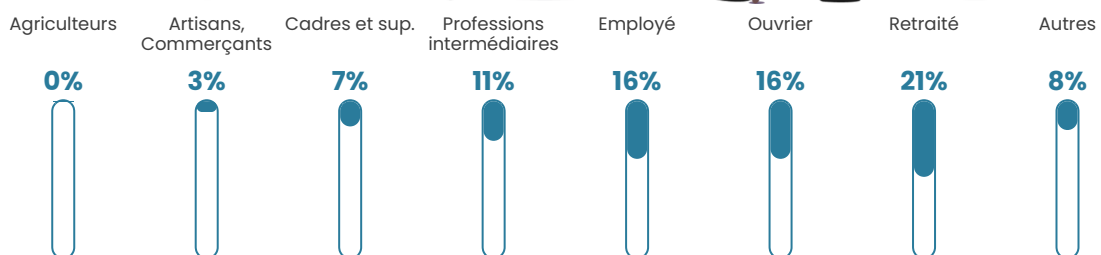


Sources : Institut national de la statistique et des études économiques (insee) selon Les dernières parutions officielles de 2024 portant sur les années 2020, 2021 et 2022.

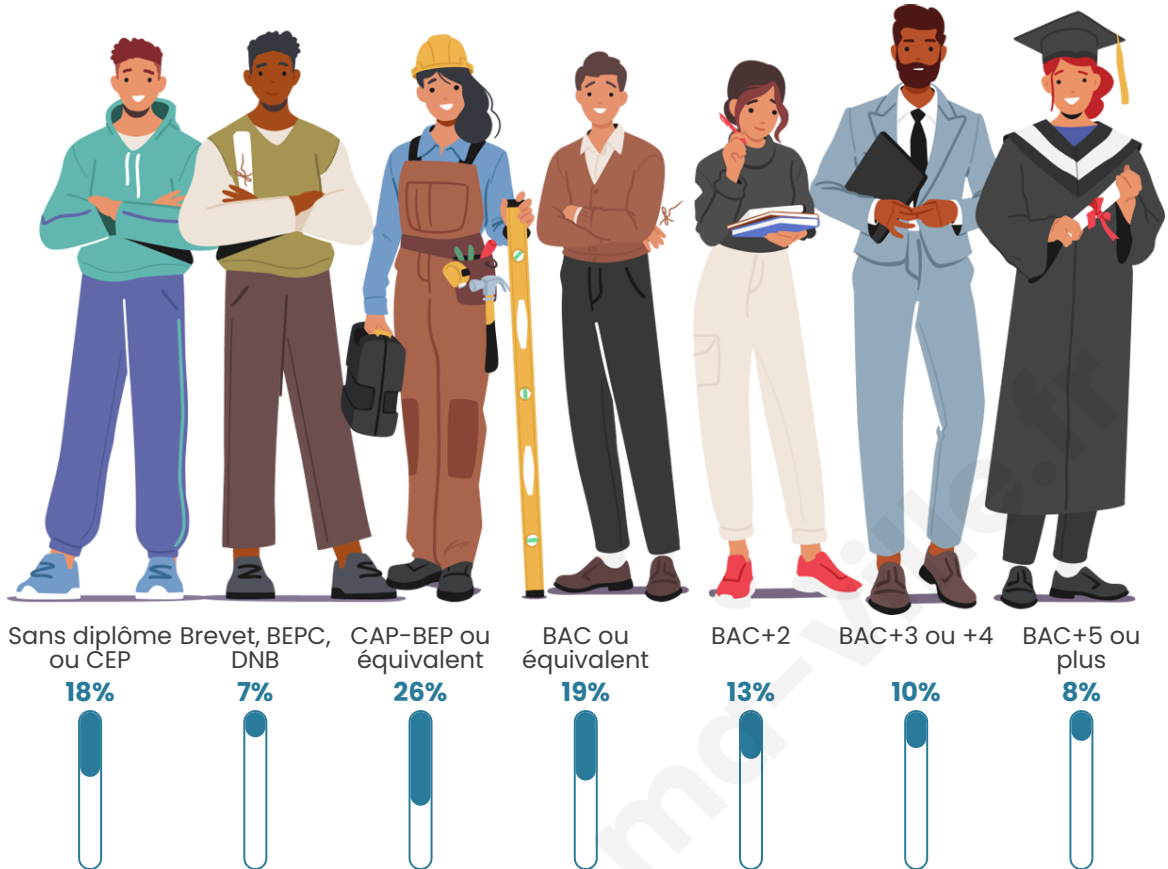
## Tranche d'âge




## Activité professionnelle



## Niveau de diplôme






## Composition des ménages



# Profils électoraux

## Premier tour

	Marine LE PEN	26.44 %
	Emmanuel MACRON	25.10 %
	Jean-Luc MÉLENCHON	18.77 %
	Éric ZEMMOUR	7.28 %
	Yannick JADOT	6.70 %
	Nicolas DUPONT-AIGNAN	4.02 %
	Valérie PÉCRESE	3.83 %
	Jean LASSALLE	3.26 %
	Fabien ROUSSEL	2.11 %
	Anne HIDALGO	1.34 %
	Philippe POUTOU	0.96 %
	Nathalie ARTHAUD	0.19 %



### 652 inscrits

Participation : 82.06%

Votes blancs : 2.06%

Votes nuls : 0.37%

## Second tour

	Emmanuel MACRON	51,45 %
	Marine LE PEN	48,55 %

### 654 inscrits

Participation : 77.52%

Votes blancs : 8.88%

Votes nuls : 2.56%

# Sécurité



Agressions physiques / sexuelles

0



Cambriolages

0



Vols / dégradations

0



Stupéfiants

0

## Evolution du nombre d'infractions



## Pour comparer

(en proportion du nombre d'habitants)



Sources : Bases statistiques communale, départementale et régionale de la délinquance enregistrée par la police et la gendarmerie nationales selon les dernières parutions officielles de 2025 portant sur l'année 2024 ([data.gouv](https://data.gouv.fr)).

Agressions physiques / sexuelles : Violences sexuelles, coups et blessures volontaires intrafamiliaux, coups et blessures volontaires, autres coups, blessures volontaires et vols violents sans arme.

Cambriolages : Cambriolages de logements.

Vols : Vols avec armes, vols d'accessoires sur véhicules, vols dans les véhicules, vols de véhicules, vols sans violence contre des personnes, destructions, dégradations volontaires et escroqueries.

Stupéfiants : Trafic de stupéfiants dont (AFD) et usage de stupéfiants.

# Services à la population



## Commerce

Hypermarché	X <a href="#">Belley</a> 9km
Supermarché	X <a href="#">Yenne</a> 8km
Superette	1
Boulangerie	X <a href="#">Brégnier-Cordon</a> 6km
Boucherie	X <a href="#">Yenne</a> 7km
Restaurant	1
Garage	3
Station-service	X <a href="#">Yenne</a> 7km
Banque	X <a href="#">Yenne</a> 7km
La poste	X <a href="#">Brens</a> 5km
Coiffeur	1
Tabac	X <a href="#">Virignin</a> 5km
Bars / discothèque	X <a href="#">Prémeyzel</a> 2km
Bibliothèque	X <a href="#">Chimilin</a> 13km
Cinéma	X <a href="#">Belley</a> 9km
Vétérinaire	X <a href="#">Saint-Genix-les-Villages</a> 6km



## Santé

Pharmacie	X <a href="#">Yenne</a> 7km
Hôpital	X <a href="#">Belley</a> 8km
Laboratoire d'analyses médicales	X <a href="#">Yenne</a> 7km
Etablissement pour handicapé	X <a href="#">Prémeyzel</a> 2km
EHPA	X <a href="#">Yenne</a> 7km
Médecin	X <a href="#">Champagneux</a> 4km
Dentiste	X <a href="#">Yenne</a> 7km
Chirurgien	X <a href="#">Belley</a> 8km
Dermatologue	X <a href="#">Le Bourget-du-Lac</a> 15km
Anesthésiste	X <a href="#">Aix-les-Bains</a> 19km
Gastro-entérologue	X <a href="#">Aix-les-Bains</a> 18km
Gynécologue	X <a href="#">Belley</a> 9km
Cancérologue	X <a href="#">Challes-les-Eaux</a> 27km
Neurologue	X <a href="#">La Motte-Servolex</a> 18km
Ophthalmologue	X <a href="#">Belley</a> 9km
ORL	X <a href="#">Aix-les-Bains</a> 18km
Cardiologue	X <a href="#">Le Bourget-du-Lac</a> 14km
Pédiatre	X <a href="#">Belley</a> 9km
Pneumologue	X <a href="#">Chambéry</a> 22km
Psychologue	X <a href="#">Belley</a> 9km
Radiologue	X <a href="#">Belley</a> 9km
Rhumatologue	X <a href="#">Les Abrets en Dauphiné</a> 17km
Sage-femme	X <a href="#">Yenne</a> 7km



## Éducation

Crèche	X <a href="#">La Balme</a> 2km
Ecole maternelle Public	X <a href="#">Yenne</a> 7km
Ecole maternelle Privé	X <a href="#">Rumilly</a> 30km
Ecole primaire Public	1
Ecole primaire Privé	X <a href="#">Saint-Genix-les-Villages</a> 9km
Collège Public	X <a href="#">Yenne</a> 7km
Collège Privé	X <a href="#">Belley</a> 9km
Lycée Public	X <a href="#">Belley</a> 10km
Lycée Privé	X <a href="#">Belley</a> 9km

Sources : Base Sirene des entreprises et de leurs établissements selon les dernières parutions officielles de 2025 portant sur l'année 2024 ([data.gouv](#)). Liste, localisation et tarifs des professionnels de santé selon les dernières parutions officielles de 2025 portant sur l'année 2024 ([opendatasoft](#)) et FINISS Extraction du Fichier des établissements selon les dernières parutions officielles de 2025 portant sur l'année 2024 ([data.gouv](#)). Adresse et géolocalisation des établissements d'enseignement du premier et second degrés selon les dernières parutions officielles de 2025 portant sur l'année 2024 ([data.education.gouv](#))

## Villes autour de Peyrieu

Ville	Habitants	Superficie	Pop densité	Pop active	Taux chômage	Revenu moyen	Prix immobilier
Prémeyzel	244	7 km <sup>2</sup>	35 h/km <sup>2</sup>	26.6%	3.3%	24 070 €/an	1 688 €/m <sup>2</sup>
Izieu	225	7 km <sup>2</sup>	32 h/km <sup>2</sup>	41.8%	4.9%	23 870 €/an	1 736 €/m <sup>2</sup>
La Balme	360	9 km <sup>2</sup>	40 h/km <sup>2</sup>	45%	3.9%	23 540 €/an	2 348 €/m <sup>2</sup>
Brens	1 123	6 km <sup>2</sup>	187 h/km <sup>2</sup>	48%	4%	25 110 €/an	1 788 €/m <sup>2</sup>
Murs-et-Gélignieux	239	6 km <sup>2</sup>	40 h/km <sup>2</sup>	44.8%	4.6%	24 830 €/an	1 674 €/m <sup>2</sup>
Loisieux	236	9 km <sup>2</sup>	26 h/km <sup>2</sup>	42.4%	3%	28 110 €/an	2 069 €/m <sup>2</sup>
Virignin (1 avis)	1 144	7 km <sup>2</sup>	163 h/km <sup>2</sup>	49.3%	3.8%	24 130 €/an	1 984 €/m <sup>2</sup>
Brégnier-Cordon (1 avis)	804	11 km <sup>2</sup>	73 h/km <sup>2</sup>	47.8%	4.1%	23 420 €/an	1 456 €/m <sup>2</sup>
Traize (2 avis)	335	9 km <sup>2</sup>	37 h/km <sup>2</sup>	50.7%	2.7%	24 150 €/an	1 431 €/m <sup>2</sup>
Arboys en Bugey (1 avis)	710	22 km <sup>2</sup>	32 h/km <sup>2</sup>	43.2%	5.5%	23 800 €/an	1 065 €/m <sup>2</sup>
La Chapelle-Saint-Martin	150	2 km <sup>2</sup>	75 h/km <sup>2</sup>	53.3%	3.3%	26 190 €/an	1 613 €/m <sup>2</sup>
Saint-Pierre-d'Alvey (1 avis)	305	7 km <sup>2</sup>	44 h/km <sup>2</sup>	48.9%	4.3%	26 500 €/an	2 393 €/m <sup>2</sup>
Champagneux	675	10 km <sup>2</sup>	68 h/km <sup>2</sup>	50.7%	3%	23 680 €/an	1 827 €/m <sup>2</sup>
Groslée-Saint-Benoit	1 227	28 km <sup>2</sup>	44 h/km <sup>2</sup>	48.2%	2.9%	23 430 €/an	1 588 €/m <sup>2</sup>
Yenne (6 avis)	3 026	23 km <sup>2</sup>	132 h/km <sup>2</sup>	46.2%	3%	22 750 €/an	2 457 €/m <sup>2</sup>

bien-dans-ma-ville.fr



# Vous aimez votre ville ? Notez-la !

Et faites-nous part de vos remarques constructives



Avec

**BIEN** dans  
ma **VILLE** 