



Version web

# Ville de Peyrestortes

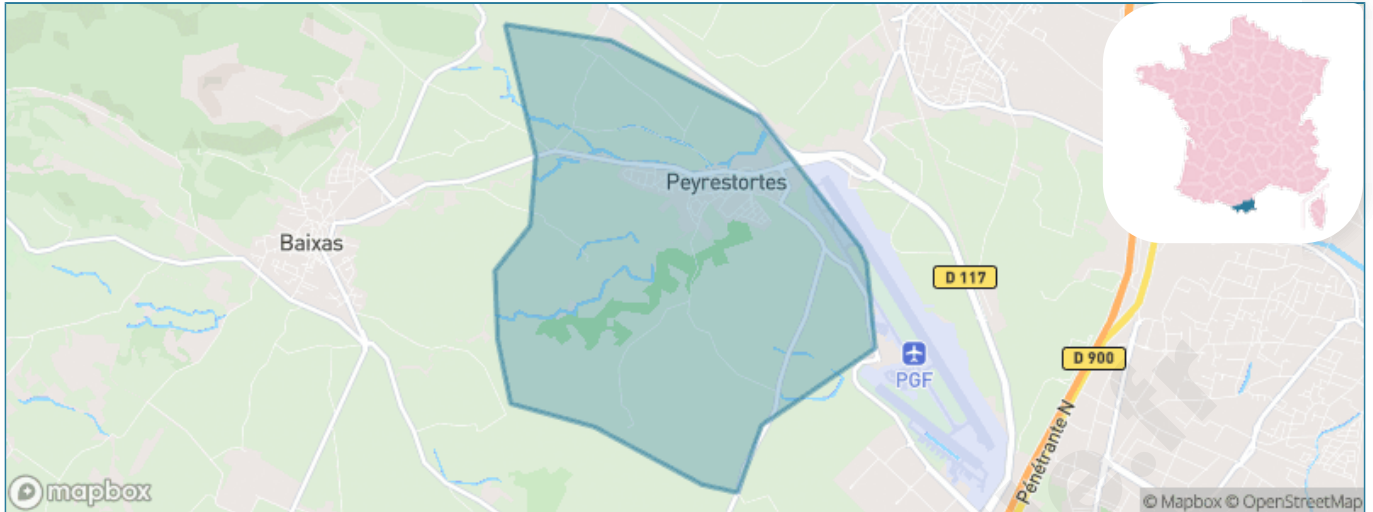
Présenté par

**BIEN** dans  
ma **VILLE** 

# Sommaire

Situation géographique .....	3
Statistiques sur la population .....	4
Evolution du nombre d'habitants .....	4
Tranche d'âge .....	5
0-14 ans .....	5
15-29 ans .....	5
30-44 ans .....	5
45-59 ans .....	5
60-74 ans .....	5
75-89 ans .....	5
90 ans et + .....	5
Activité professionnelle .....	5
Agriculteurs .....	5
Artisans, Commerçants .....	5
Cadres et sup. ....	5
Professions intermédiaires .....	5
Employé .....	5
Ouvrier .....	5
Retraité .....	5
Autres .....	5
Niveau de diplôme .....	6
Sans diplôme ou CEP .....	6
Brevet, BEPC, DNB .....	6
CAP-BEP ou équivalent .....	6
BAC ou équivalent .....	6
BAC+2 .....	6
BAC+3 ou +4 .....	6
BAC+5 ou plus .....	6
Composition des ménages .....	6
Couple sans enfant .....	6
Couple avec enfant(s) .....	6
Famille monoparentale .....	6
Colocation / Autre .....	6
Personnes seules .....	6
Profils électoraux .....	7
Premier tour .....	7
Sécurité .....	8
Evolution du nombre d'infractions .....	8
Pour comparer .....	9
Services à la population .....	10
Commerce .....	10
Éducation .....	10
Villes autour de Peyrestortes .....	11
Avis sur la ville de Peyrestortes .....	12
Moyenne par critère .....	12
Villes autour de Peyrestortes .....	12
Répartition des avis par note .....	12
Répartition des avis par note .....	12

# Situation géographique



## i Informations clés

- **Région** : Occitanie
- **Département** : Pyrénées-Orientales
- **Code postal** : 66600
- **Superficie** : 8 km<sup>2</sup>



# Statistiques sur la population



Nombre d'habitants

**1 927**



Age moyen

**44 ans**



Pop active

**40.4%**



Taux chômage

**9.8%**



Pop densité

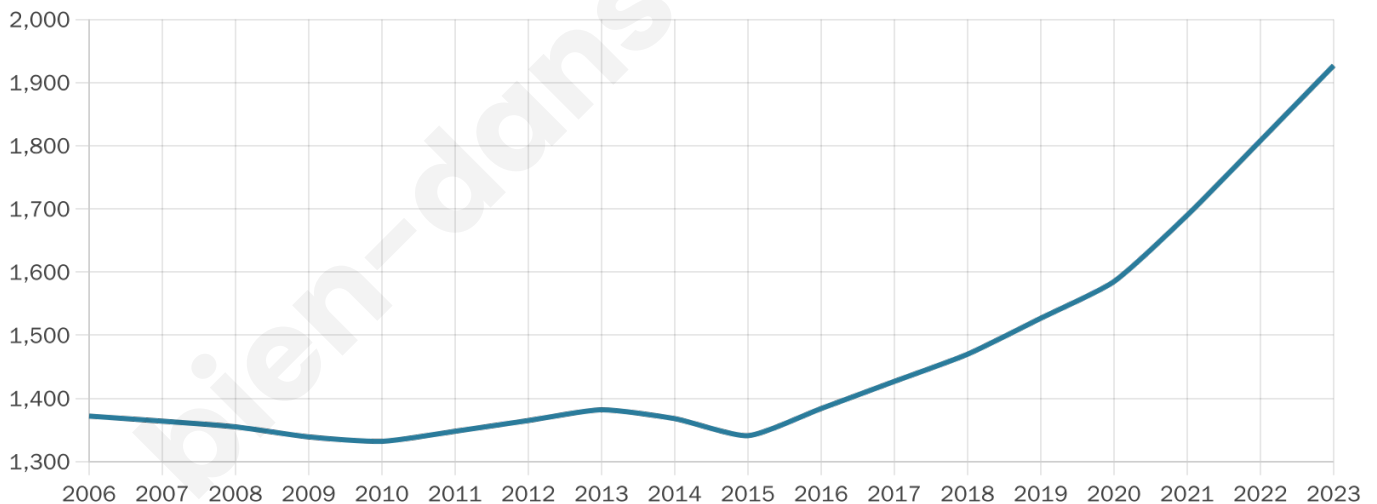
**241 h/km<sup>2</sup>**



Revenu moyen

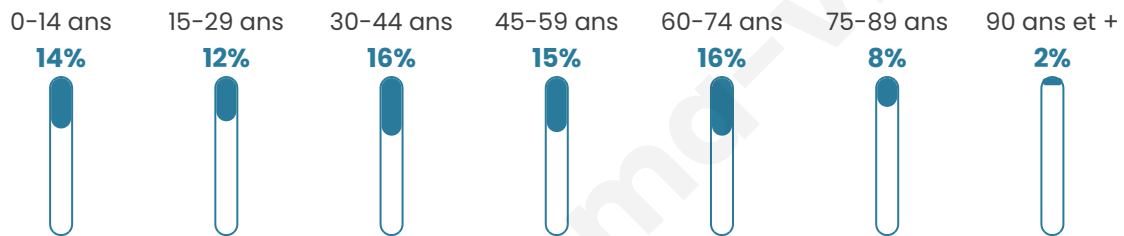
**20 120 €/an**

## Evolution du nombre d'habitants

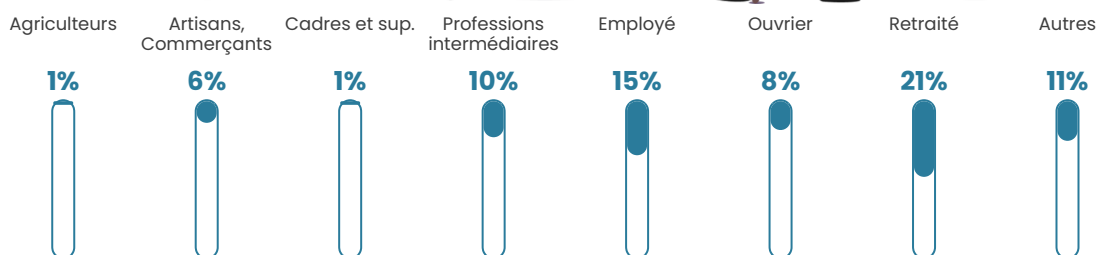


Sources : Institut national de la statistique et des études économiques (insee) selon Les dernières parutions officielles de 2024 portant sur les années 2020, 2021 et 2022.


## Tranche d'âge




## Activité professionnelle



## Niveau de diplôme



## Composition des ménages



# Profils électoraux

## Premier tour

	Marine LE PEN	38.61 %
	Emmanuel MACRON	18.66 %
	Jean-Luc MÉLENCHON	18.17 %
	Éric ZEMMOUR	6.58 %
	Jean LASSALLE	5.70 %
	Yannick JADOT	3.63 %
	Valérie PÉCRESSE	2.16 %
	Anne HIDALGO	1.87 %
	Fabien ROUSSEL	1.57 %
	Nicolas DUPONT-AIGNAN	1.47 %
	Philippe POUTOU	0.88 %
	Nathalie ARTHAUD	0.69 %



### 1 275 inscrits

Participation : 81.18%

Votes blancs : 0.77%

Votes nuls : 0.87%

## Second tour

	Emmanuel MACRON	39,96 %
	Marine LE PEN	60,04 %

### 1 276 inscrits

Participation : 78.29%

Votes blancs : 6.01%

Votes nuls : 1.8%

# Sécurité



Agressions physiques / sexuelles

**0**



Cambriolages

**0**



Vols / dégradations

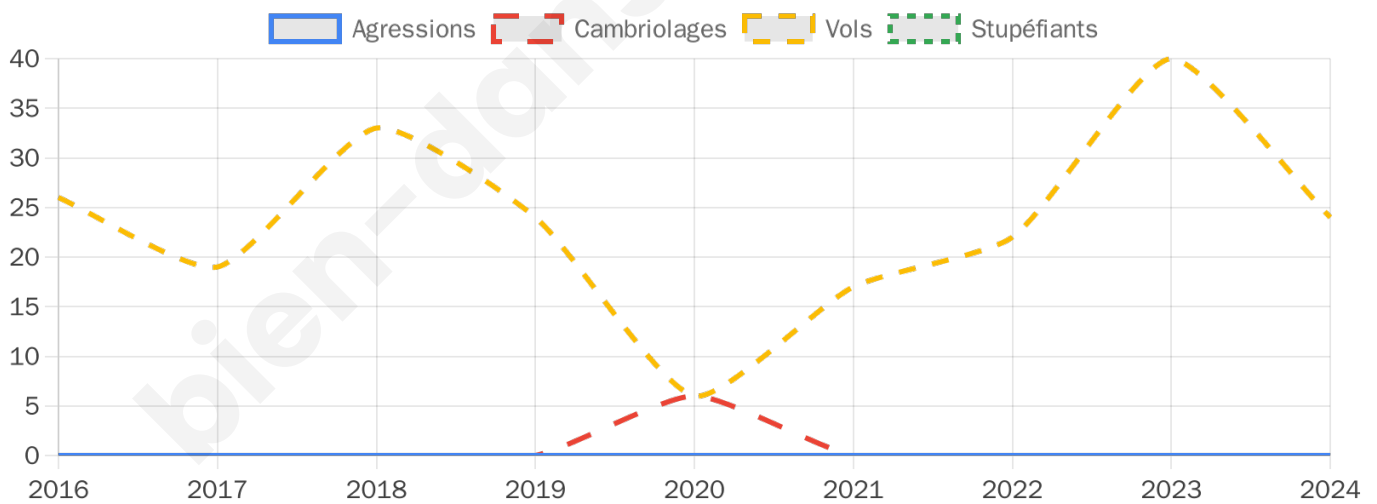
**24**



Stupéfiants

**0**

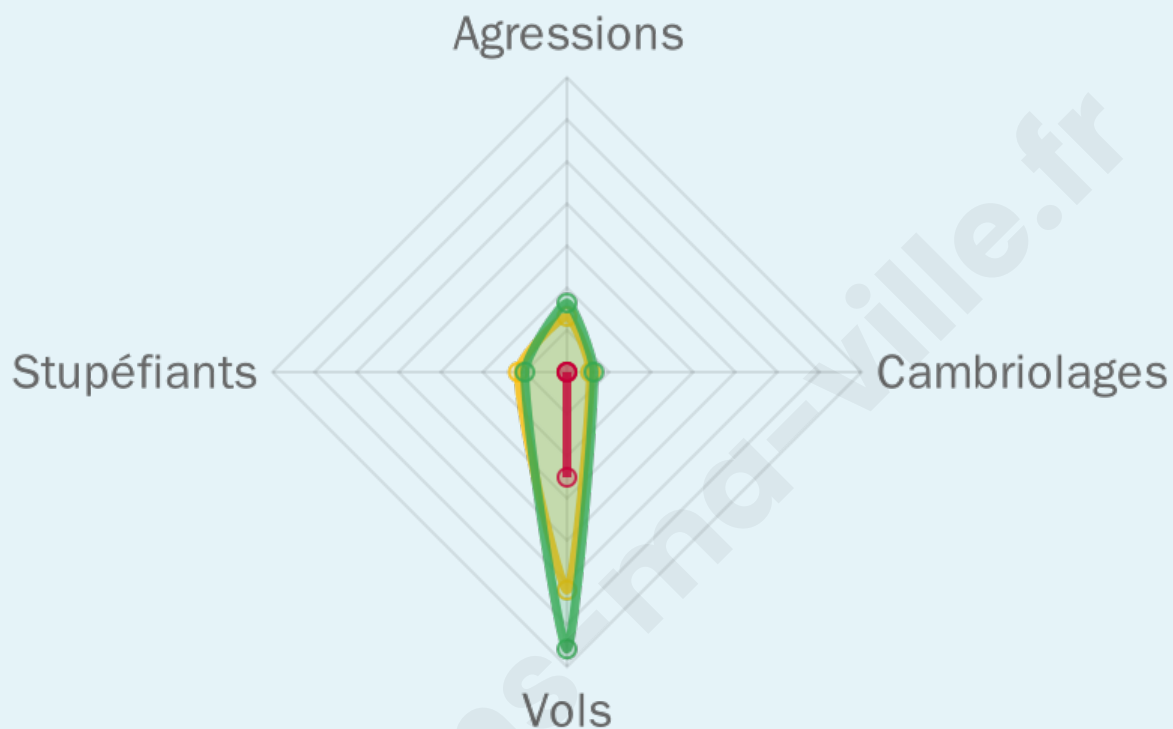
## Evolution du nombre d'infractions



## Pour comparer

(en proportion du nombre d'habitants)

■ Ville ■ Département ■ Région



Sources : Bases statistiques communale, départementale et régionale de la délinquance enregistrée par la police et la gendarmerie nationales selon les dernières parutions officielles de 2025 portant sur l'année 2024 ([data.gouv](https://data.gouv.fr)).

Agressions physiques / sexuelles : Violences sexuelles, coups et blessures volontaires intrafamiliaux, coups et blessures volontaires, autres coups, blessures volontaires et vols violents sans arme.

Cambriolages : Cambriolages de logements.

Vols : Vols avec armes, vols d'accessoires sur véhicules, vols dans les véhicules, vols de véhicules, vols sans violence contre des personnes, destructions, dégradations volontaires et escroqueries.

Stupéfiants : Trafic de stupéfiants dont (AFD) et usage de stupéfiants.

# Services à la population



## Commerce

Hypermarché	X <u>Perpignan</u> 4km
Supermarché	1
Superette	1
Boulangerie	1
Boucherie	X <u>Baixas</u> 3km
Restaurant	1
Garage	2
Station-service	X <u>Rivesaltes</u> 2km
Banque	X <u>Rivesaltes</u> 3km
La poste	4
Coiffeur	3
Tabac	X <u>Rivesaltes</u> 3km
Bars / discothèque	X <u>Rivesaltes</u> 3km
Bibliothèque	X <u>Perpignan</u> 6km
Cinéma	X <u>Rivesaltes</u> 6km
Vétérinaire	X <u>Rivesaltes</u> 3km



## Santé

Pharmacie	X <u>Rivesaltes</u> 3km
Hôpital	X <u>Perpignan</u> 4km
Laboratoire d'analyses médicales	X <u>Rivesaltes</u> 3km
Etablissement pour handicapé	X <u>Saint-Estève</u> 3km
EHPA	1
Médecin	X <u>Rivesaltes</u> 3km
Dentiste	X <u>Rivesaltes</u> 3km
Chirurgien	X <u>Espira-de-l'Agly</u> 3km
Dermatologue	X <u>Pia</u> 6km
Anesthésiste	X <u>Perpignan</u> 3km
Gastro-entérologue	X <u>Perpignan</u> 3km
Gynécologue	X <u>Perpignan</u> 5km
Cancérologue	X <u>Perpignan</u> 6km
Neurologue	X <u>Pia</u> 6km
Ophthalmologue	X <u>Rivesaltes</u> 3km
ORL	X <u>Perpignan</u> 6km
Cardiologue	X <u>Rivesaltes</u> 3km
Pédiatre	X <u>Saint-Estève</u> 4km
Pneumologue	X <u>Saint-Estève</u> 3km
Psychologue	X <u>Perpignan</u> 6km
Radiologue	X <u>Perpignan</u> 3km
Rhumatologue	X <u>Perpignan</u> 8km
Sage-femme	X <u>Rivesaltes</u> 3km



## Éducation

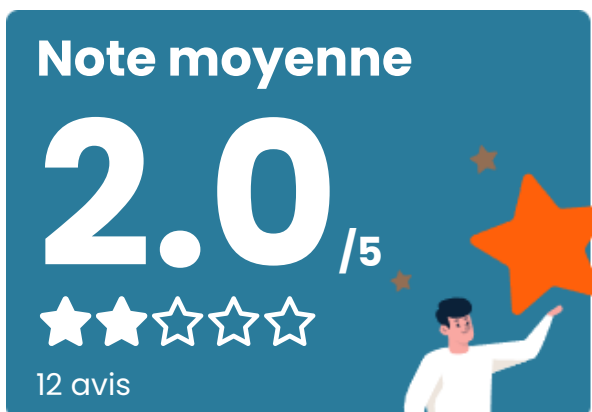
Crèche	2
Ecole maternelle Public	1
Ecole maternelle Privé	X <u>Perpignan</u> 6km
Ecole primaire Public	1
Ecole primaire Privé	X <u>Espira-de-l'Agly</u> 3km
Collège Public	X <u>Rivesaltes</u> 3km
Collège Privé	X <u>Espira-de-l'Agly</u> 3km
Lycée Public	X <u>Rivesaltes</u> 2km
Lycée Privé	X <u>Perpignan</u> 4km

Sources : Base Sirene des entreprises et de leurs établissements selon les dernières parutions officielles de 2025 portant sur l'année 2024 ([data.gouv](#)). Liste, localisation et tarifs des professionnels de santé selon les dernières parutions officielles de 2025 portant sur l'année 2024 ([opendatasoft](#)) et FINISS Extraction du Fichier des établissements selon les dernières parutions officielles de 2025 portant sur l'année 2024 ([data.gouv](#)). Adresse et géolocalisation des établissements d'enseignement du premier et second degrés selon les dernières parutions officielles de 2025 portant sur l'année 2024 ([data.education.gouv](#))

## Villes autour de Peyrestortes

Ville	Habitants	Superficie	Pop densité	Pop active	Taux chômage	Revenu moyen	Prix immobilier
Rivesaltes (9 avis)	9 270	28 km <sup>2</sup>	331 h/km <sup>2</sup>	41.7%	7.1%	20 150 €/an	1 727 €/m <sup>2</sup>
Baixas (3 avis)	2 777	18 km <sup>2</sup>	154 h/km <sup>2</sup>	48.5%	4.8%	21 070 €/an	1 524 €/m <sup>2</sup>
Espira-de-l'Agly (2 avis)	3 524	26 km <sup>2</sup>	136 h/km <sup>2</sup>	44.8%	7%	20 350 €/an	1 649 €/m <sup>2</sup>
Pia (14 avis)	11 615	13 km <sup>2</sup>	893 h/km <sup>2</sup>	39.7%	5.2%	20 040 €/an	1 957 €/m <sup>2</sup>
Saint-Estève (15 avis)	11 630	11 km <sup>2</sup>	1 057 h/km <sup>2</sup>	40.2%	5.8%	22 170 €/an	1 893 €/m <sup>2</sup>
Baho (4 avis)	3 231	7 km <sup>2</sup>	462 h/km <sup>2</sup>	48.3%	4.9%	22 510 €/an	1 932 €/m <sup>2</sup>
Cases-de-Pène (2 avis)	973	13 km <sup>2</sup>	75 h/km <sup>2</sup>	53%	5.4%	22 680 €/an	1 859 €/m <sup>2</sup>
Villeneuve-la-Rivière (1 avis)	1 360	4 km <sup>2</sup>	340 h/km <sup>2</sup>	46.6%	5.4%	21 980 €/an	1 731 €/m <sup>2</sup>
Bompas (4 avis)	7 832	5 km <sup>2</sup>	1 566 h/km <sup>2</sup>	39.2%	6.3%	21 430 €/an	2 195 €/m <sup>2</sup>
Perpignan (144 avis)	121 616	68 km <sup>2</sup>	1 788 h/km <sup>2</sup>	36.6%	8.6%	17 380 €/an	1 487 €/m <sup>2</sup>
Claira (9 avis)	4 922	19 km <sup>2</sup>	259 h/km <sup>2</sup>	42.3%	5.7%	21 850 €/an	2 191 €/m <sup>2</sup>
Calce (1 avis)	226	23 km <sup>2</sup>	10 h/km <sup>2</sup>	48.7%	5.3%	22 550 €/an	1 663 €/m <sup>2</sup>
Le Soler (11 avis)	7 942	10 km <sup>2</sup>	794 h/km <sup>2</sup>	44.2%	6.8%	21 310 €/an	2 040 €/m <sup>2</sup>
Pézilla-la-Rivière (3 avis)	4 129	15 km <sup>2</sup>	275 h/km <sup>2</sup>	43.5%	5.9%	20 970 €/an	2 042 €/m <sup>2</sup>
Toulouges (7 avis)	7 450	8 km <sup>2</sup>	931 h/km <sup>2</sup>	45.9%	6.9%	22 290 €/an	1 896 €/m <sup>2</sup>

# Avis sur la ville de Peyrestortes



## Moyenne par critère



## Villes autour de Peyrestortes

Ville	Note globale	Sécurité	Éducation	Sport Loisir	Environnement	Vie pratique
Rivesaltes (9 avis)	3.3	3.4	3.4	3.3	3.1	3.1
Baixas (3 avis)	3.3	3.3	<b>4.0</b>	3.7	2.3	3.0
Espira-de-l'Agly (2 avis)	3.3	3.0	<b>4.0</b>	2.5	3.5	3.5
Pia (14 avis)	3.0	2.8	3.4	3.6	2.5	2.7
Saint-Estève (15 avis)	3.9	3.7	3.4	<b>4.1</b>	3.8	<b>4.3</b>
Baho (4 avis)	3.7	<b>4.5</b>	<b>4.0</b>	3.0	3.5	3.3
Cases-de-Pène (2 avis)	3.0	3.0	2.5	3.0	<b>4.5</b>	2.0
Villeneuve-la-Rivière (1 avis)	3.0	<b>4.0</b>	<b>4.0</b>	3.0	2.0	2.0
Bompas (4 avis)	<b>4.2</b>	<b>4.3</b>	<b>4.5</b>	<b>4.3</b>	3.8	<b>4.3</b>
Perpignan (144 avis)	3.1	2.6	3.1	3.4	3.2	3.2
Claira (9 avis)	3.6	3.4	3.8	3.8	3.7	3.2
Calce (1 avis)	<b>4.8</b>	<b>5.0</b>	<b>5.0</b>	<b>5.0</b>	<b>5.0</b>	<b>4.0</b>
Le Soler (11 avis)	3.9	<b>4.2</b>	<b>4.0</b>	3.8	3.7	3.9
Pézilla-la-Rivière (3 avis)	3.1	3.7	3.3	2.3	3.7	2.3
Toulouges (7 avis)	3.6	2.7	3.3	3.9	3.9	<b>4.3</b>



# **Vous aimez votre ville ? Notez-la !**

Et faites-nous part de vos remarques constructives



Avec

**BIEN** dans ma **VILLE** 