



Version web

# Ville de Peyrelongue- Abos

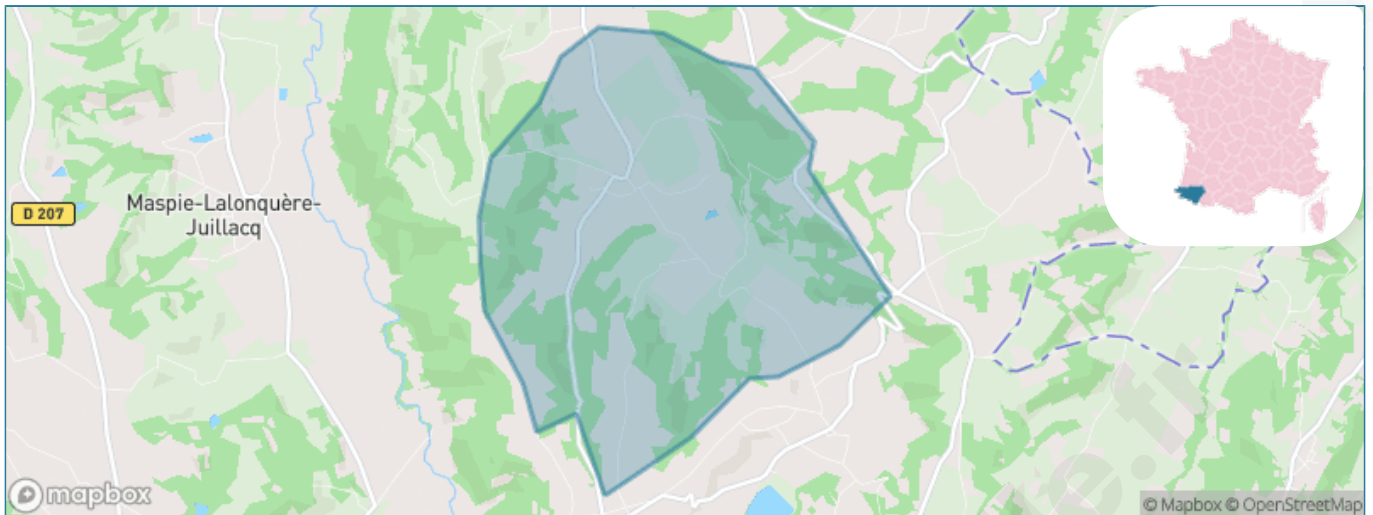
Présenté par

**BIEN** dans  
ma **VILLE** 

# Sommaire

Situation géographique .....	3
Statistiques sur la population .....	4
Evolution du nombre d'habitants .....	4
Tranche d'âge .....	5
0-14 ans .....	5
15-29 ans .....	5
30-44 ans .....	5
45-59 ans .....	5
60-74 ans .....	5
75-89 ans .....	5
90 ans et + .....	5
Activité professionnelle .....	5
Agriculteurs .....	5
Artisans, Commerçants .....	5
Cadres et sup. ....	5
Professions intermédiaires .....	5
Employé .....	5
Ouvrier .....	5
Retraité .....	5
Autres .....	5
Niveau de diplôme .....	6
Sans diplôme ou CEP .....	6
Brevet, BEPC, DNB .....	6
CAP-BEP ou équivalent .....	6
BAC ou équivalent .....	6
BAC+2 .....	6
BAC+3 ou +4 .....	6
BAC+5 ou plus .....	6
Composition des ménages .....	6
Couple sans enfant .....	6
Couple avec enfant(s) .....	6
Famille monoparentale .....	6
Colocation / Autre .....	6
Personnes seules .....	6
Profils électoraux .....	7
Premier tour .....	7
Sécurité .....	8
Evolution du nombre d'infractions .....	8
Pour comparer .....	9
Services à la population .....	10
Commerce .....	10
Éducation .....	10
Villes autour de Peyrelongue-Abos .....	11

# Situation géographique



## i Informations clés

- **Région** : Nouvelle-Aquitaine
- **Département** : Pyrénées-Atlantiques
- **Code postal** : 64350
- **Superficie** : 8 km<sup>2</sup>



# Statistiques sur la population



Nombre d'habitants

**139**



Age moyen

**43 ans**



Pop active

**50.4%**



Taux chômage

**4.2%**



Pop densité

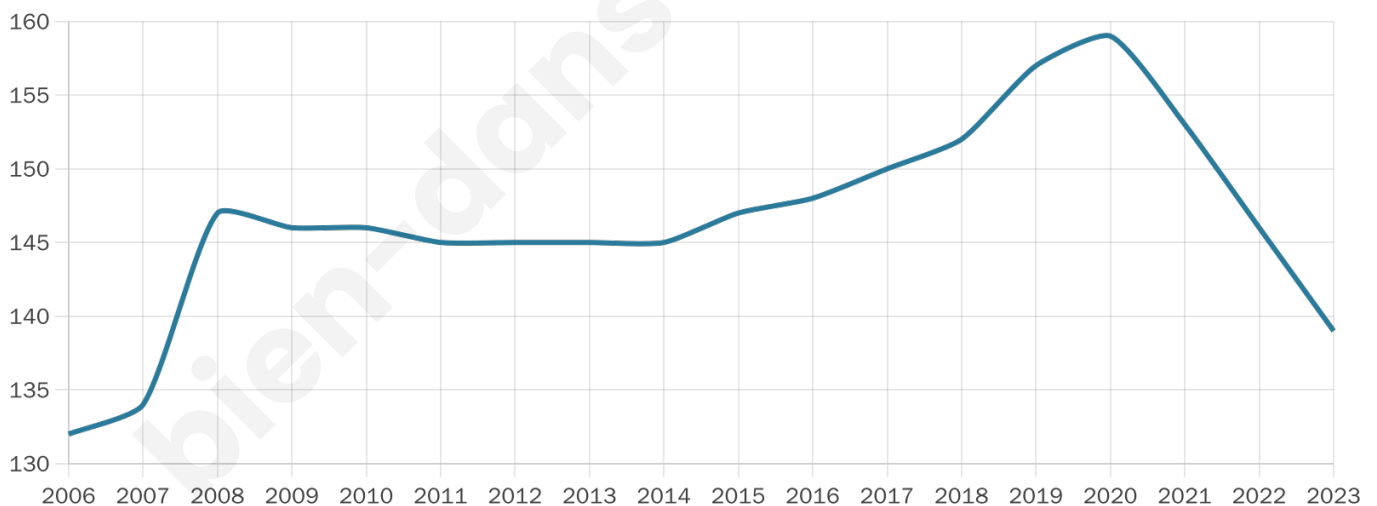
**17 h/km<sup>2</sup>**



Revenu moyen

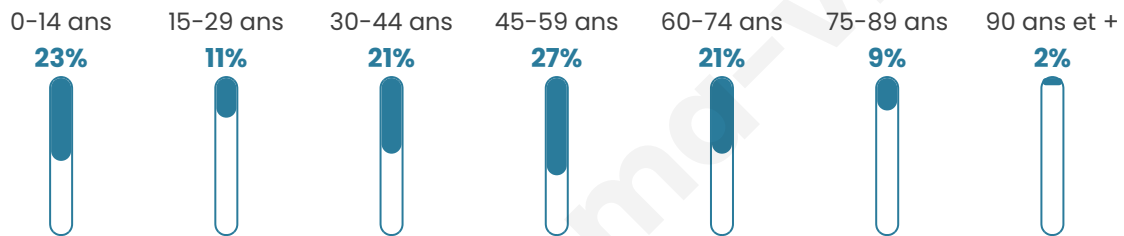
**22 780 €/an**

## Evolution du nombre d'habitants

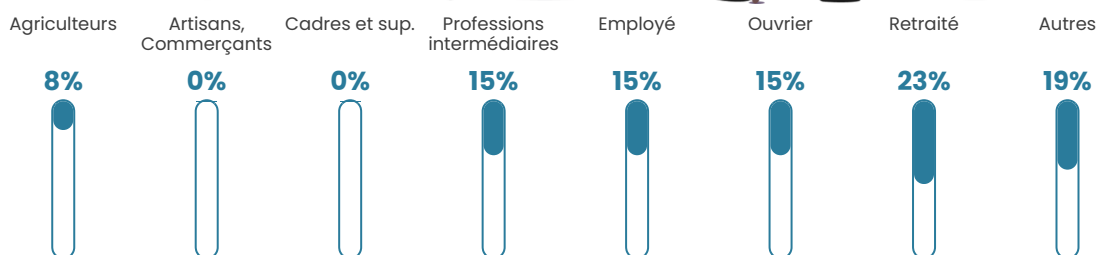


Sources : Institut national de la statistique et des études économiques (insee) selon Les dernières parutions officielles de 2024 portant sur les années 2020, 2021 et 2022.


## Tranche d'âge




## Activité professionnelle



## Niveau de diplôme















## Composition des ménages



# Profils électoraux



## Premier tour

	Marine LE PEN	27.08 %
	Jean LASSALLE	26.04 %
	Emmanuel MACRON	22.92 %
	Jean-Luc MÉLENCHON	13.54 %
	Anne HIDALGO	5.21 %
	Fabien ROUSSEL	2.08 %
	Valérie PÉCRESE	2.08 %
	Éric ZEMMOUR	1.04 %
	Nathalie ARTHAUD	0.00 %
	Yannick JADOT	0.00 %
	Philippe POUTOU	0.00 %
	Nicolas DUPONT- AIGNAN	0.00 %

### 117 inscrits

Participation : 83.76%  
Votes blancs : 2.04%  
Votes nuls : 0.00%

## Second tour

	Emmanuel MACRON	48,35 %
	Marine LE PEN	51,65 %

### 117 inscrits

Participation : 88.89%  
Votes blancs : 2.88%  
Votes nuls : 9.62%

# Sécurité



Agressions physiques / sexuelles

0



Cambriolages

0



Vols / dégradations

0



Stupéfiants

0

## Evolution du nombre d'infractions



## Pour comparer

(en proportion du nombre d'habitants)



Sources : Bases statistiques communale, départementale et régionale de la délinquance enregistrée par la police et la gendarmerie nationales selon les dernières parutions officielles de 2025 portant sur l'année 2024 ([data.gouv](https://data.gouv.fr)).

Agressions physiques / sexuelles : Violences sexuelles, coups et blessures volontaires intrafamiliaux, coups et blessures volontaires, autres coups, blessures volontaires et vols violents sans arme.

Cambriolages : Cambriolages de logements.

Vols : Vols avec armes, vols d'accessoires sur véhicules, vols dans les véhicules, vols de véhicules, vols sans violence contre des personnes, destructions, dégradations volontaires et escroqueries.

Stupéfiants : Trafic de stupéfiants dont (AFD) et usage de stupéfiants.

# Services à la population



## Commerce

Hypermarché	X <a href="#">Maubourguet</a> 12km
Supermarché	X <a href="#">Lembeye</a> 4km
Superette	X <a href="#">Bèdeille</a> 8km
Boulangerie	X <a href="#">Lembeye</a> 4km
Boucherie	X <a href="#">Lembeye</a> 4km
Restaurant	X <a href="#">Lembeye</a> 4km
Garage	X <a href="#">Momy</a> 2km
Station-service	X <a href="#">Lembeye</a> 4km
Banque	X <a href="#">Lembeye</a> 4km
La poste	X <a href="#">Momy</a> 2km
Coiffeur	X <a href="#">Lembeye</a> 4km
Tabac	X <a href="#">Vic-en-Bigorre</a> 13km
Bars / discothèque	X <a href="#">Maspie-Lalonquère-Juillacq</a> 4km
Bibliothèque	X <a href="#">Navailles-Angos</a> 20km
Cinéma	X <a href="#">Carrère</a> 16km
Vétérinaire	X <a href="#">Lembeye</a> 4km



## Santé

Pharmacie	X <a href="#">Lembeye</a> 4km
Hôpital	X <a href="#">Vic-en-Bigorre</a> 12km
Laboratoire d'analyses médicales	X <a href="#">Maubourguet</a> 12km
Etablissement pour handicapé	X <a href="#">Lascazères</a> 12km
EHPA	X <a href="#">Lembeye</a> 4km
Médecin	X <a href="#">Lembeye</a> 4km
Dentiste	X <a href="#">Lembeye</a> 4km
Chirurgien	X <a href="#">Navailles-Angos</a> 20km
Dermatologue	X <a href="#">Idron</a> 21km
Anesthésiste	X <a href="#">Pau</a> 23km
Gastro-entérologue	X <a href="#">Pau</a> 23km
Gynécologue	X <a href="#">Pau</a> 22km
Cancérologue	X <a href="#">Tarbes</a> 26km
Neurologue	X <a href="#">Pau</a> 21km
Ophtalmologue	X <a href="#">Pau</a> 21km
ORL	X <a href="#">Pau</a> 22km
Cardiologue	X <a href="#">Vic-en-Bigorre</a> 13km
Pédiatre	X <a href="#">Montardon</a> 21km
Pneumologue	X <a href="#">Pau</a> 22km
Psychologue	X <a href="#">Castelnau-Rivière-Basse</a> 19km
Radiologue	X <a href="#">Vic-en-Bigorre</a> 13km
Rhumatologue	X <a href="#">Serres-Castet</a> 23km
Sage-femme	X <a href="#">Vic-en-Bigorre</a> 13km



## Éducation

Crèche	X <a href="#">Lembeye</a> 4km
Ecole maternelle Public	X <a href="#">Vidouze</a> 5km
Ecole maternelle Privé	X <a href="#">Plaisance-du-Touch</a> 115km
Ecole primaire Public	X <a href="#">Lembeye</a> 4km
Ecole primaire Privé	X <a href="#">Vic-en-Bigorre</a> 13km
Collège Public	X <a href="#">Lembeye</a> 4km
Collège Privé	X <a href="#">Vic-en-Bigorre</a> 13km
Lycée Public	X <a href="#">Vic-en-Bigorre</a> 12km
Lycée Privé	X <a href="#">Pau</a> 21km

Sources : Base Sirene des entreprises et de leurs établissements selon les dernières parutions officielles de 2025 portant sur l'année 2024 ([data.gouv](#)). Liste, localisation et tarifs des professionnels de santé selon les dernières parutions officielles de 2025 portant sur l'année 2024 ([opendatasoft](#)) et FINISS Extraction du Fichier des établissements selon les dernières parutions officielles de 2025 portant sur l'année 2024 ([data.gouv](#)). Adresse et géolocalisation des établissements d'enseignement du premier et second degrés selon les dernières parutions officielles de 2025 portant sur l'année 2024 ([data.education.gouv](#))

## Villes autour de Peyrelongue-Abos

Ville	Habitants	Superficie	Pop densité	Pop active	Taux chômage	Revenu moyen	Prix immobilier
Samsons-Lion	99	5 km <sup>2</sup>	20 h/km <sup>2</sup>	45.5%	4%	NC	714 €/m <sup>2</sup>
Lucarré	64	3 km <sup>2</sup>	21 h/km <sup>2</sup>	34.4%	6.3%	NC	NC
Momy	114	6 km <sup>2</sup>	19 h/km <sup>2</sup>	40.4%	2.6%	21 070 €/an	1 022 €/m <sup>2</sup>
Luc-Armau	104	5 km <sup>2</sup>	21 h/km <sup>2</sup>	45.2%	1%	NC	505 €/m <sup>2</sup>
Anoye	140	9 km <sup>2</sup>	16 h/km <sup>2</sup>	45.7%	4.3%	22 200 €/an	792 €/m <sup>2</sup>
Bentayou-Sérée	107	8 km <sup>2</sup>	13 h/km <sup>2</sup>	43.9%	2.8%	NC	705 €/m <sup>2</sup>
Lembeye (2 avis)	838	8 km <sup>2</sup>	105 h/km <sup>2</sup>	36.6%	4.3%	22 610 €/an	1 642 €/m <sup>2</sup>
Maspie-Lalonquère-Juillacq	233	10 km <sup>2</sup>	23 h/km <sup>2</sup>	49.4%	1.7%	20 450 €/an	1 300 €/m <sup>2</sup>
Baleix	126	6 km <sup>2</sup>	21 h/km <sup>2</sup>	50.8%	4%	25 250 €/an	795 €/m <sup>2</sup>
Maure	90	3 km <sup>2</sup>	30 h/km <sup>2</sup>	47.8%	3.3%	NC	578 €/m <sup>2</sup>
Bassillon-Vauzé	64	5 km <sup>2</sup>	13 h/km <sup>2</sup>	56.3%	6.3%	NC	891 €/m <sup>2</sup>
Vidouze	230	16 km <sup>2</sup>	14 h/km <sup>2</sup>	46.5%	7.4%	19 870 €/an	1 071 €/m <sup>2</sup>
Castéra-Loubix	51	3 km <sup>2</sup>	17 h/km <sup>2</sup>	39.2%	7.8%	NC	1 395 €/m <sup>2</sup>
Escurès	143	4 km <sup>2</sup>	36 h/km <sup>2</sup>	44.8%	4.9%	23 030 €/an	2 304 €/m <sup>2</sup>
Villenave-près-Béarn	70	3 km <sup>2</sup>	23 h/km <sup>2</sup>	45.7%	0%	NC	2 108 €/m <sup>2</sup>

bien-dans-ma-ville.fr



# **Vous aimez votre ville ? Notez-la !**

Et faites-nous part de vos remarques constructives



Avec

**BIEN** dans  
ma **VILLE** 