



Version web

# Ville de Peyre

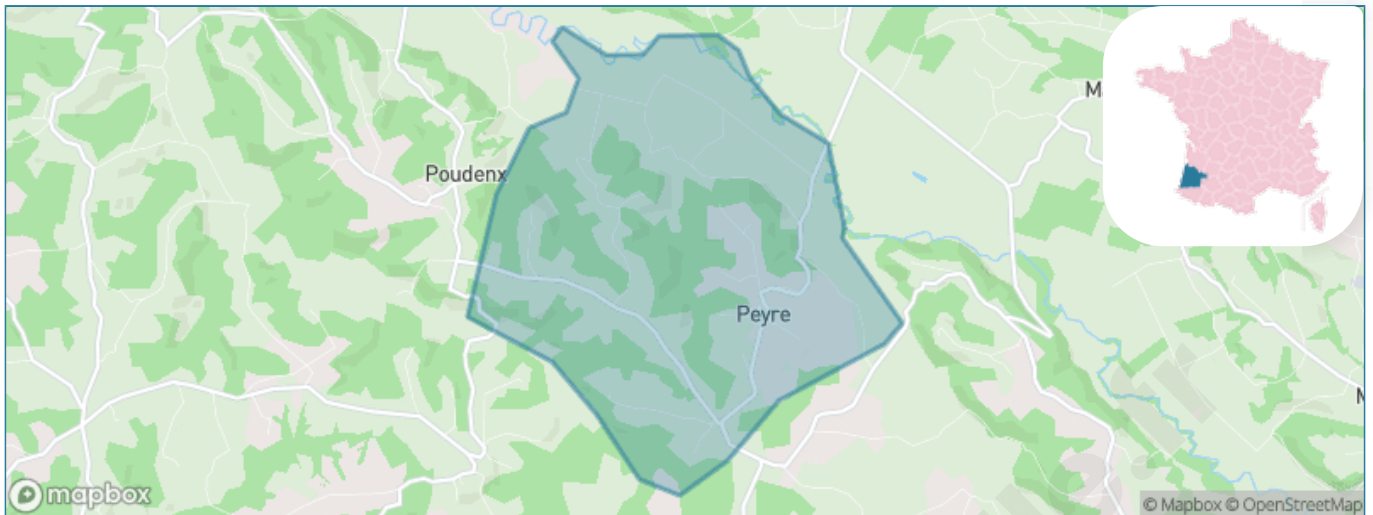
Présenté par

**BIEN** dans  
ma **VILLE** 

# Sommaire

Situation géographique .....	3
Statistiques sur la population .....	4
Evolution du nombre d'habitants .....	4
Tranche d'âge .....	5
0-14 ans .....	5
15-29 ans .....	5
30-44 ans .....	5
45-59 ans .....	5
60-74 ans .....	5
75-89 ans .....	5
90 ans et + .....	5
Activité professionnelle .....	5
Agriculteurs .....	5
Artisans, Commerçants .....	5
Cadres et sup. ....	5
Professions intermédiaires .....	5
Employé .....	5
Ouvrier .....	5
Retraité .....	5
Autres .....	5
Niveau de diplôme .....	6
Sans diplôme ou CEP .....	6
Brevet, BEPC, DNB .....	6
CAP-BEP ou équivalent .....	6
BAC ou équivalent .....	6
BAC+2 .....	6
BAC+3 ou +4 .....	6
BAC+5 ou plus .....	6
Composition des ménages .....	6
Couple sans enfant .....	6
Couple avec enfant(s) .....	6
Famille monoparentale .....	6
Colocation / Autre .....	6
Personnes seules .....	6
Profils électoraux .....	7
Premier tour .....	7
Sécurité .....	8
Evolution du nombre d'infractions .....	8
Pour comparer .....	9
Services à la population .....	10
Commerce .....	10
Éducation .....	10
Villes autour de Peyre .....	11

# Situation géographique



## i Informations clés

- **Région** : Nouvelle-Aquitaine
- **Département** : Landes
- **Code postal** : 40700
- **Superficie** : 10 km<sup>2</sup>



# Statistiques sur la population



Nombre d'habitants

**241**



Age moyen

**47 ans**



Pop active

**47.7%**



Taux chômage

**4.9%**



Pop densité

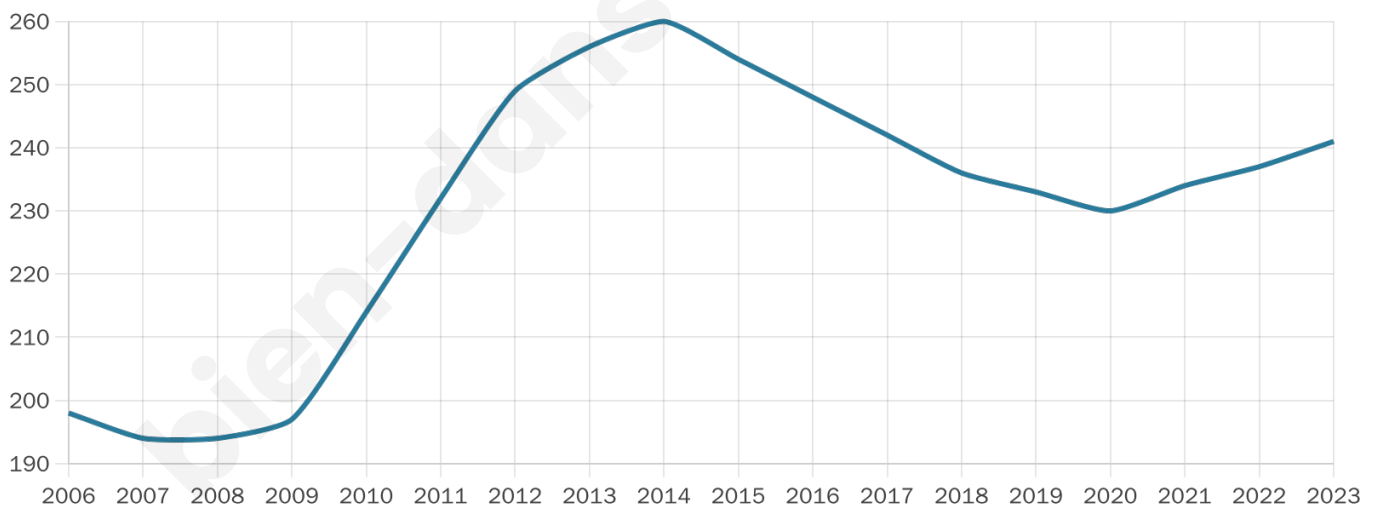
**24 h/km<sup>2</sup>**



Revenu moyen

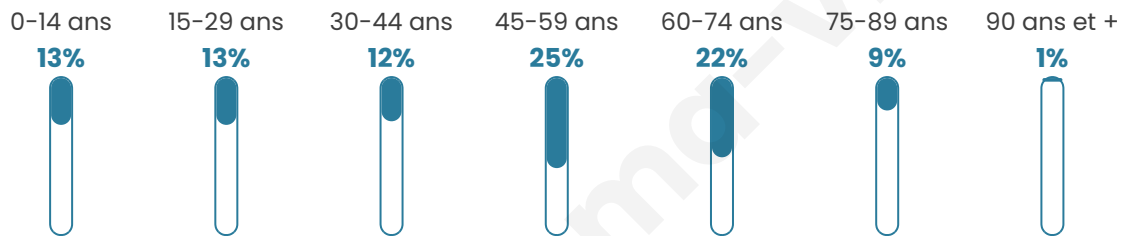
**22 610 €/an**

## Evolution du nombre d'habitants

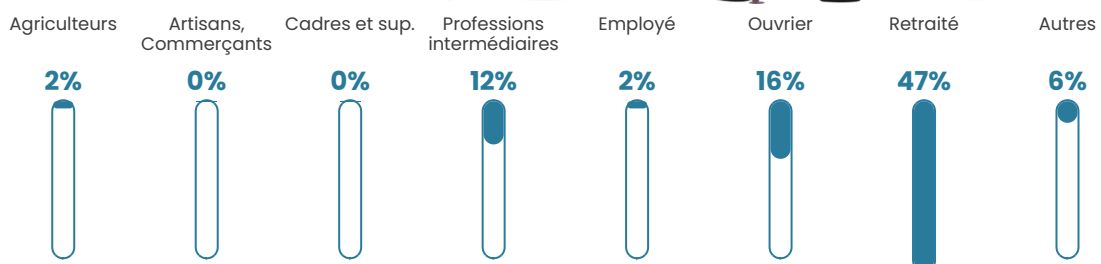


Sources : Institut national de la statistique et des études économiques (insee) selon Les dernières parutions officielles de 2024 portant sur les années 2020, 2021 et 2022.

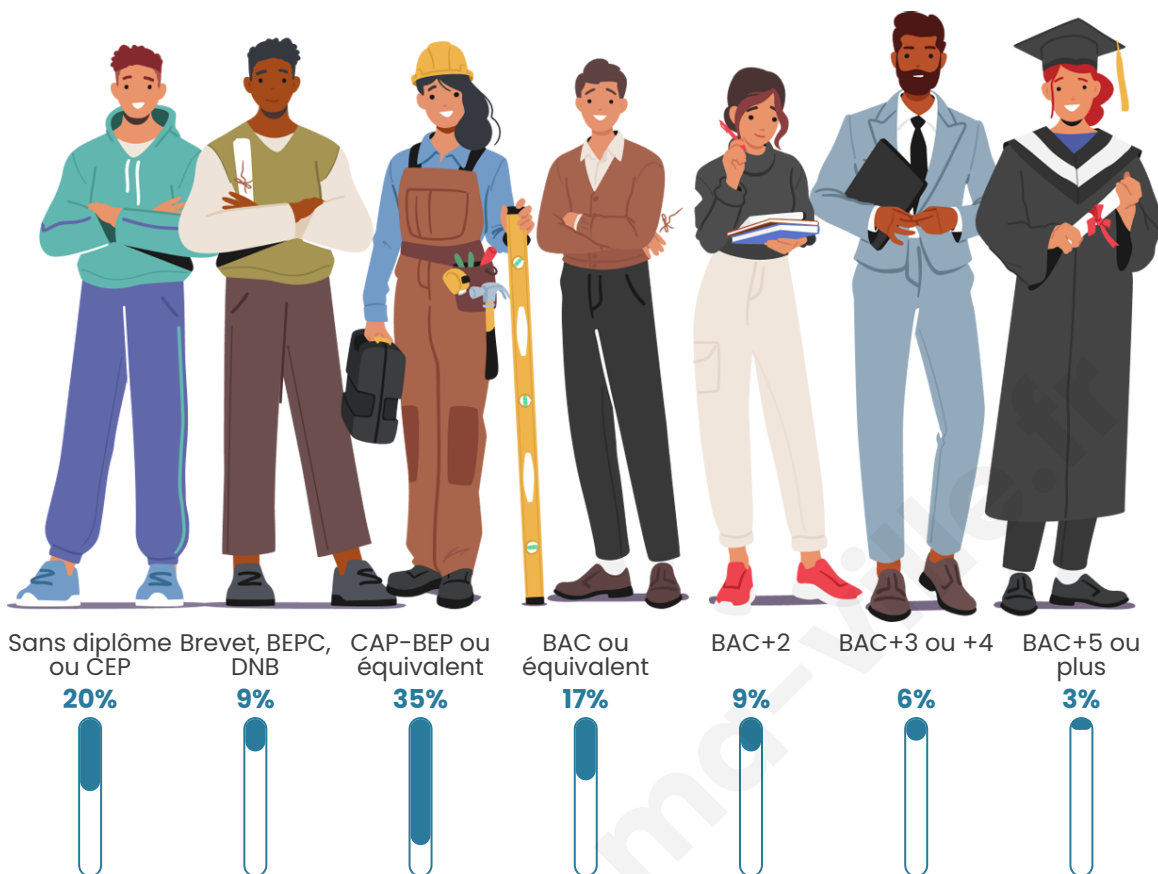
## Tranche d'âge




## Activité professionnelle



## Niveau de diplôme















## Composition des ménages



# Profils électoraux



## Premier tour

	Emmanuel MACRON	31.01 %
	Jean LASSALLE	17.72 %
	Marine LE PEN	14.56 %
	Jean-Luc MÉLENCHON	12.66 %
	Anne HIDALGO	7.59 %
	Éric ZEMMOUR	5.70 %
	Valérie PÉCRESE	3.80 %
	Fabien ROUSSEL	3.16 %
	Yannick JADOT	1.90 %
	Nicolas DUPONT- AIGNAN	1.90 %
	Nathalie ARTHAUD	0.00 %
	Philippe POUTOU	0.00 %

### 193 inscrits

Participation : 83.94%  
Votes blancs : 2.47%  
Votes nuls : 0.00%

## Second tour

	Emmanuel MACRON	60,71 %
	Marine LE PEN	39,29 %

### 194 inscrits

Participation : 84.02%  
Votes blancs : 11.66%  
Votes nuls : 2.45%

# Sécurité



Agressions physiques / sexuelles

0



Cambriolages

0



Vols / dégradations

0



Stupéfiants

0

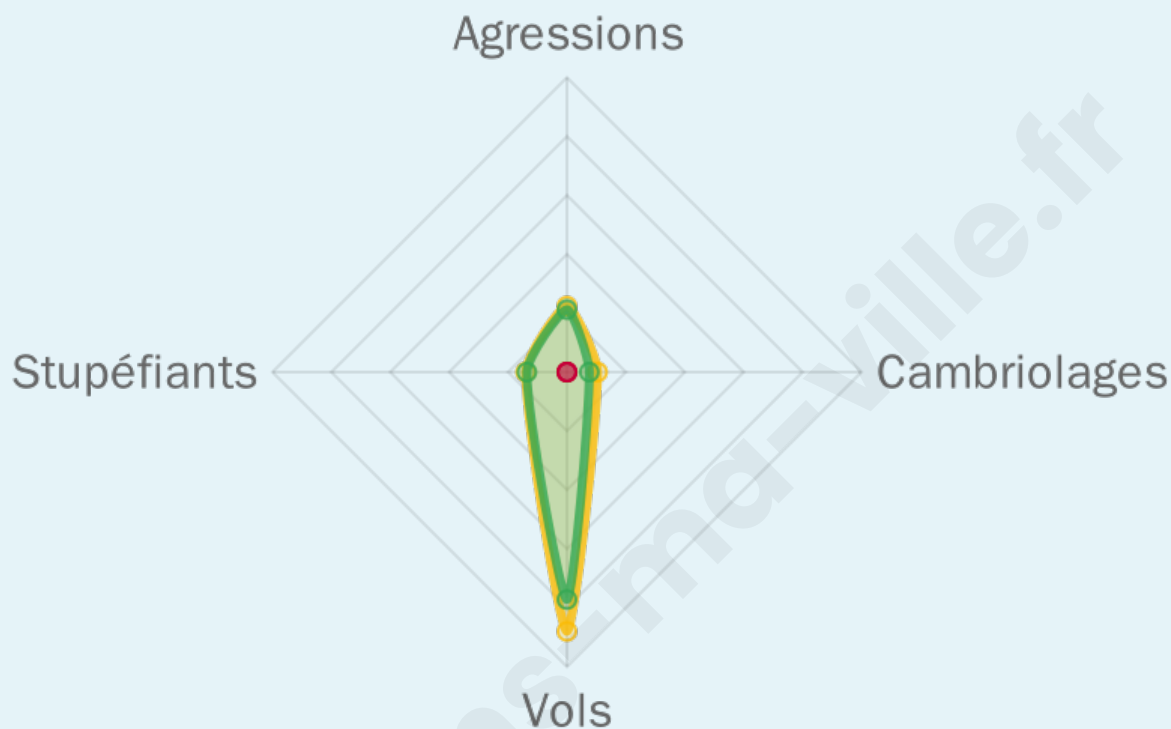
## Evolution du nombre d'infractions



## Pour comparer

(en proportion du nombre d'habitants)

■ Ville ■ Département ■ Région



Sources : Bases statistiques communale, départementale et régionale de la délinquance enregistrée par la police et la gendarmerie nationales selon les dernières parutions officielles de 2025 portant sur l'année 2024 ([data.gouv](https://data.gouv.fr)).

Agressions physiques / sexuelles : Violences sexuelles, coups et blessures volontaires intrafamiliaux, coups et blessures volontaires, autres coups, blessures volontaires et vols violents sans arme.

Cambriolages : Cambriolages de logements.

Vols : Vols avec armes, vols d'accessoires sur véhicules, vols dans les véhicules, vols de véhicules, vols sans violence contre des personnes, destructions, dégradations volontaires et escroqueries.

Stupéfiants : Trafic de stupéfiants dont (AFD) et usage de stupéfiants.

# Services à la population



## Commerce

Hypermarché	X <a href="#">Hagetmau</a> 10km
Supermarché	X <a href="#">Hagetmau</a> 10km
Superette	X <a href="#">Mant</a> 2km
Boulangerie	X <a href="#">Morlanne</a> 8km
Boucherie	1
Restaurant	X <a href="#">Casteide-Candau</a> 6km
Garage	X <a href="#">Saint-André-de-Majencoules</a> 1km
Station-service	X <a href="#">Samadet</a> 9km
Banque	X <a href="#">Samadet</a> 10km
La poste	X <a href="#">Mialos</a> 14km
Coiffeur	X <a href="#">Castelner</a> 2km
Tabac	X <a href="#">Poursiugues-Boucoue</a> 15km
Bars / discothèque	1
Bibliothèque	X <a href="#">Orthez</a> 20km
Cinéma	X <a href="#">Hagetmau</a> 10km
Vétérinaire	X <a href="#">Hagetmau</a> 10km



## Santé

Pharmacie	X <a href="#">Samadet</a> 9km
Hôpital	X <a href="#">Orthez</a> 20km
Laboratoire d'analyses médicales	X <a href="#">Hagetmau</a> 10km
Etablissement pour handicapé	X <a href="#">Orthez</a> 19km
EHPA	X <a href="#">Morlanne</a> 6km
Médecin	X <a href="#">Samadet</a> 9km
Dentiste	X <a href="#">Hagetmau</a> 9km
Chirurgien	X <a href="#">Hagetmau</a> 10km
Dermatologue	X <a href="#">Orthez</a> 20km
Anesthésiste	X <a href="#">Orthez</a> 22km
Gastro-entérologue	X <a href="#">Aire-sur-l'Adour</a> 30km
Gynécologue	X <a href="#">Aire-sur-l'Adour</a> 26km
Cancérologue	X <a href="#">Tarbes</a> 63km
Neurologue	X <a href="#">Pau</a> 30km
Ophthalmologue	X <a href="#">Artix</a> 19km
ORL	X <a href="#">Orthez</a> 20km
Cardiologue	X <a href="#">Orthez</a> 20km
Pédiatre	X <a href="#">Orthez</a> 20km
Pneumologue	X <a href="#">Aire-sur-l'Adour</a> 30km
Psychologue	X <a href="#">Lescar</a> 27km
Radiologue	X <a href="#">Orthez</a> 20km
Rhumatologue	X <a href="#">Orthez</a> 20km
Sage-femme	X <a href="#">Hagetmau</a> 10km



## Éducation

Crèche	X <a href="#">Hagetmau</a> 10km
Ecole maternelle Public	X <a href="#">Poudenx</a> 3km
Ecole maternelle Privé	X <a href="#">La Brède</a> 125km
Ecole primaire Public	1
Ecole primaire Privé	X <a href="#">Arthez-de-Béarn</a> 13km
Collège Public	X <a href="#">Hagetmau</a> 10km
Collège Privé	X <a href="#">Orthez</a> 20km
Lycée Public	X <a href="#">Orthez</a> 18km
Lycée Privé	X <a href="#">Orthez</a> 20km

Sources : Base Sirene des entreprises et de leurs établissements selon les dernières parutions officielles de 2025 portant sur l'année 2024 ([data.gouv](#)). Liste, localisation et tarifs des professionnels de santé selon les dernières parutions officielles de 2025 portant sur l'année 2024 ([opendatasoft](#)) et FINISS Extraction du Fichier des établissements selon les dernières parutions officielles de 2025 portant sur l'année 2024 ([data.gouv](#)). Adresse et géolocalisation des établissements d'enseignement du premier et second degrés selon les dernières parutions officielles de 2025 portant sur l'année 2024 ([data.education.gouv](#))

## Villes autour de Peyre

Ville	Habitants	Superficie	Pop densité	Pop active	Taux chômage	Revenu moyen	Prix immobilier
Arget	76	4 km <sup>2</sup>	19 h/km <sup>2</sup>	44.7%	6.6%	NC	1 803 €/m <sup>2</sup>
Monget	77	5 km <sup>2</sup>	15 h/km <sup>2</sup>	40.3%	1.3%	NC	NC
Mant	268	19 km <sup>2</sup>	14 h/km <sup>2</sup>	45.9%	6.3%	21 750 €/an	1 750 €/m <sup>2</sup>
Poudenx	219	7 km <sup>2</sup>	31 h/km <sup>2</sup>	44.7%	7.3%	20 440 €/an	616 €/m <sup>2</sup>
Castelner	120	5 km <sup>2</sup>	24 h/km <sup>2</sup>	46.7%	6.7%	23 360 €/an	1 032 €/m <sup>2</sup>
Montagut	116	6 km <sup>2</sup>	19 h/km <sup>2</sup>	50%	5.2%	21 630 €/an	1 048 €/m <sup>2</sup>
Monségur (1 avis)	395	19 km <sup>2</sup>	21 h/km <sup>2</sup>	46.1%	5.3%	22 620 €/an	1 846 €/m <sup>2</sup>
Saint-Médard	206	11 km <sup>2</sup>	19 h/km <sup>2</sup>	46.1%	6.3%	21 110 €/an	1 196 €/m <sup>2</sup>
Bassercles (1 avis)	151	6 km <sup>2</sup>	25 h/km <sup>2</sup>	53%	5.3%	22 030 €/an	882 €/m <sup>2</sup>
Morganx	165	5 km <sup>2</sup>	33 h/km <sup>2</sup>	47.9%	5.5%	23 170 €/an	1 304 €/m <sup>2</sup>
Morlanne	611	12 km <sup>2</sup>	51 h/km <sup>2</sup>	45.5%	4.9%	22 740 €/an	1 936 €/m <sup>2</sup>
Casteide-Candau	283	9 km <sup>2</sup>	31 h/km <sup>2</sup>	51.6%	5.3%	21 070 €/an	534 €/m <sup>2</sup>
Lacrabe	287	6 km <sup>2</sup>	48 h/km <sup>2</sup>	46%	5.6%	22 470 €/an	1 555 €/m <sup>2</sup>
Labeyrie	103	3 km <sup>2</sup>	34 h/km <sup>2</sup>	46.6%	2.9%	23 200 €/an	947 €/m <sup>2</sup>
Malaussanne	450	17 km <sup>2</sup>	26 h/km <sup>2</sup>	40.7%	1.8%	20 680 €/an	1 111 €/m <sup>2</sup>

bien-dans-ma-ville.fr



# **Vous aimez votre ville ? Notez-la !**

Et faites-nous part de vos remarques constructives



Avec

**BIEN** dans ma **VILLE** 