



Version web

# Ville de Peynier

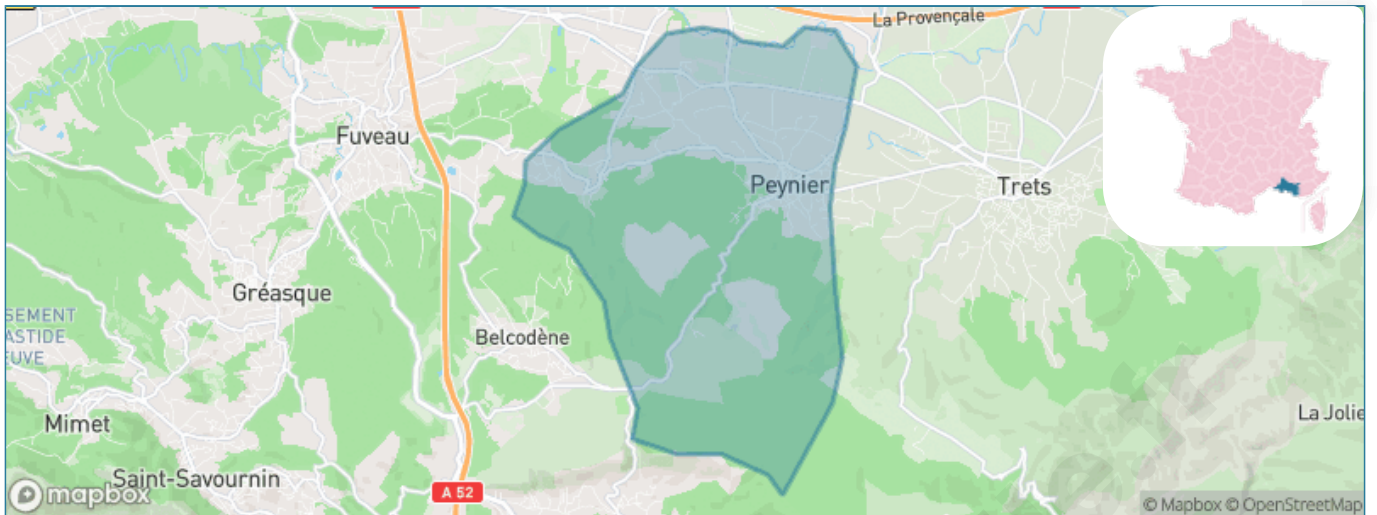
Présenté par

**BIEN** dans  
ma **VILLE** 

# Sommaire

Situation géographique .....	3
Statistiques sur la population .....	4
Evolution du nombre d'habitants .....	4
Tranche d'âge .....	5
0-14 ans .....	5
15-29 ans .....	5
30-44 ans .....	5
45-59 ans .....	5
60-74 ans .....	5
75-89 ans .....	5
90 ans et + .....	5
Activité professionnelle .....	5
Agriculteurs .....	5
Artisans, Commerçants .....	5
Cadres et sup. ....	5
Professions intermédiaires .....	5
Employé .....	5
Ouvrier .....	5
Retraité .....	5
Autres .....	5
Niveau de diplôme .....	6
Sans diplôme ou CEP .....	6
Brevet, BEPC, DNB .....	6
CAP-BEP ou équivalent .....	6
BAC ou équivalent .....	6
BAC+2 .....	6
BAC+3 ou +4 .....	6
BAC+5 ou plus .....	6
Composition des ménages .....	6
Couple sans enfant .....	6
Couple avec enfant(s) .....	6
Famille monoparentale .....	6
Colocation / Autre .....	6
Personnes seules .....	6
Profils électoraux .....	7
Premier tour .....	7
Sécurité .....	8
Evolution du nombre d'infractions .....	8
Pour comparer .....	9
Services à la population .....	10
Commerce .....	10
Éducation .....	10
Villes autour de Peynier .....	11

# Situation géographique



## i Informations clés

- **Région** : Provence-Alpes-Côte d'Azur
- **Département** : Bouches-du-Rhône
- **Métropole** : Métropole d'Aix-Marseille-Provence
- **Code postal** : 13790
- **Superficie** : 24 km<sup>2</sup>



# Statistiques sur la population



Nombre d'habitants

**3 739**



Age moyen

**42 ans**



Pop active

**46.1%**



Taux chômage

**6.3%**



Pop densité

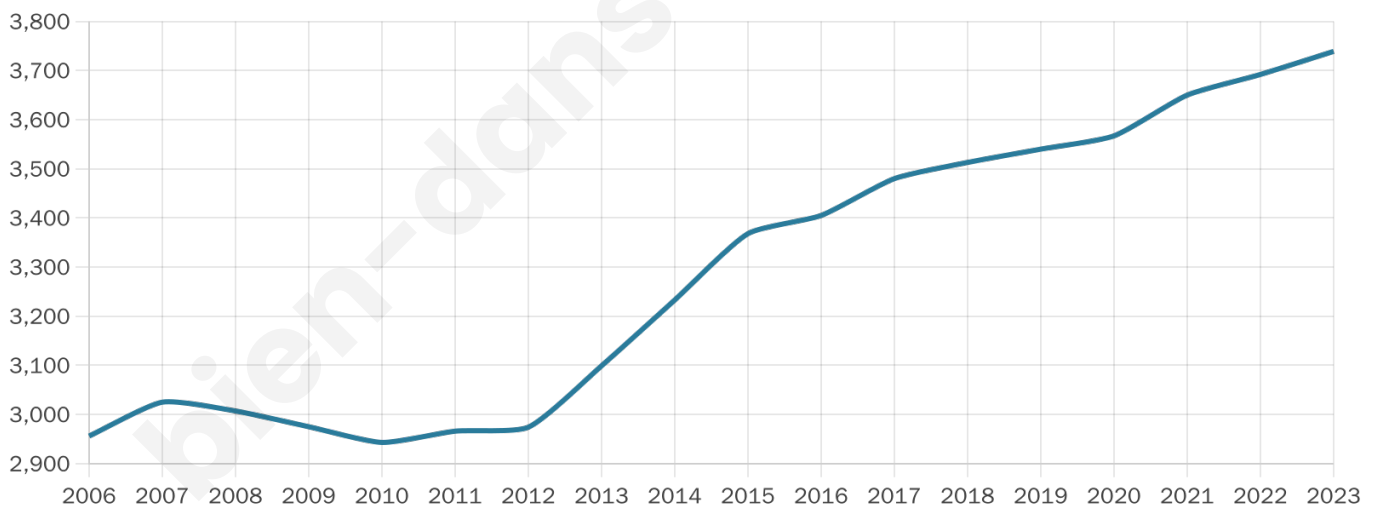
**156 h/km<sup>2</sup>**



Revenu moyen

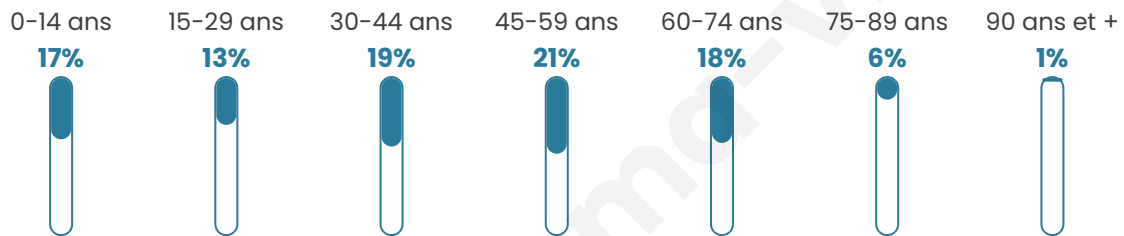
**29 250 €/an**

## Evolution du nombre d'habitants

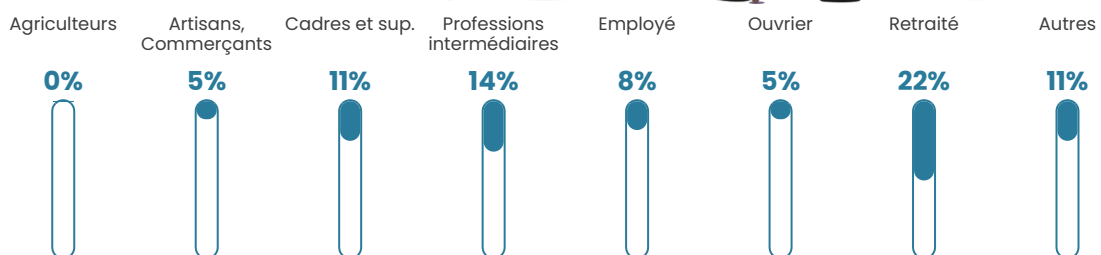


Sources : Institut national de la statistique et des études économiques (insee) selon Les dernières parutions officielles de 2024 portant sur les années 2020, 2021 et 2022.


## Tranche d'âge




## Activité professionnelle



## Niveau de diplôme















## Composition des ménages



# Profils électoraux

## Premier tour

	Emmanuel MACRON	28.75 %
	Marine LE PEN	20.81 %
	Jean-Luc MÉLENCHON	17.56 %
	Éric ZEMMOUR	11.55 %
	Yannick JADOT	6.80 %
	Valérie PÉCRESE	4.87 %
	Fabien ROUSSEL	2.41 %
	Jean LASSALLE	2.41 %
	Nicolas DUPONT- AIGNAN	2.33 %
	Anne HIDALGO	1.80 %
	Philippe POUTOU	0.53 %
	Nathalie ARTHAUD	0.18 %



### 2 864 inscrits

Participation : 81.01%

Votes blancs : 1.25%

Votes nuls : 0.56%

## Second tour

	Emmanuel MACRON	57,48 %
	Marine LE PEN	42,52 %

### 2 867 inscrits

Participation : 80.64%

Votes blancs : 6.53%

Votes nuls : 1.82%

# Sécurité



Agressions physiques / sexuelles

**0**



Cambriolages

**14**



Vols / dégradations

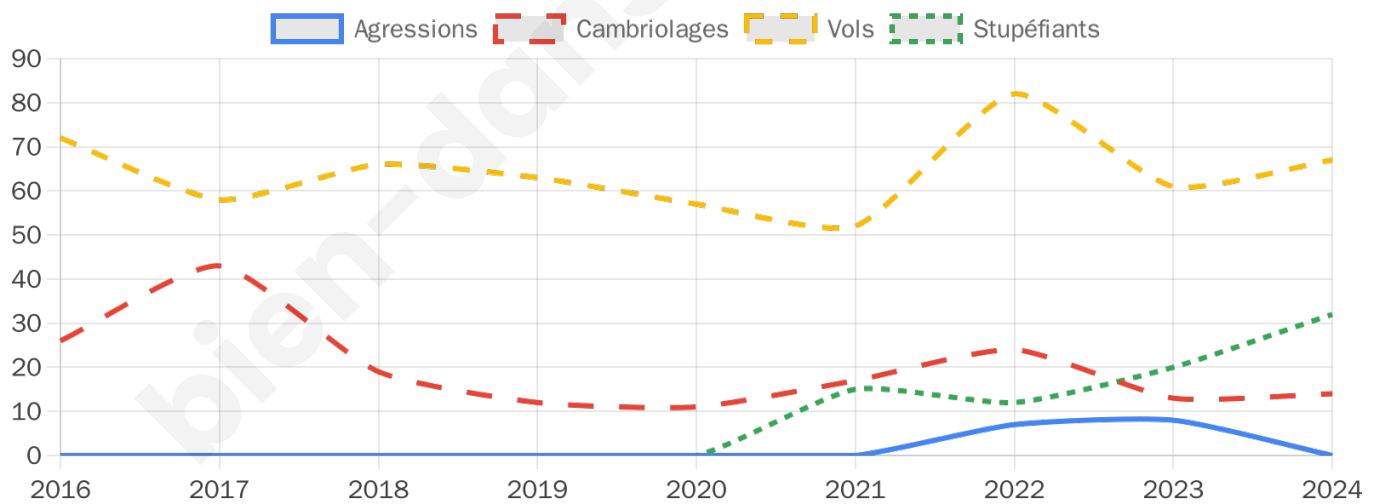
**67**



Stupéfiants

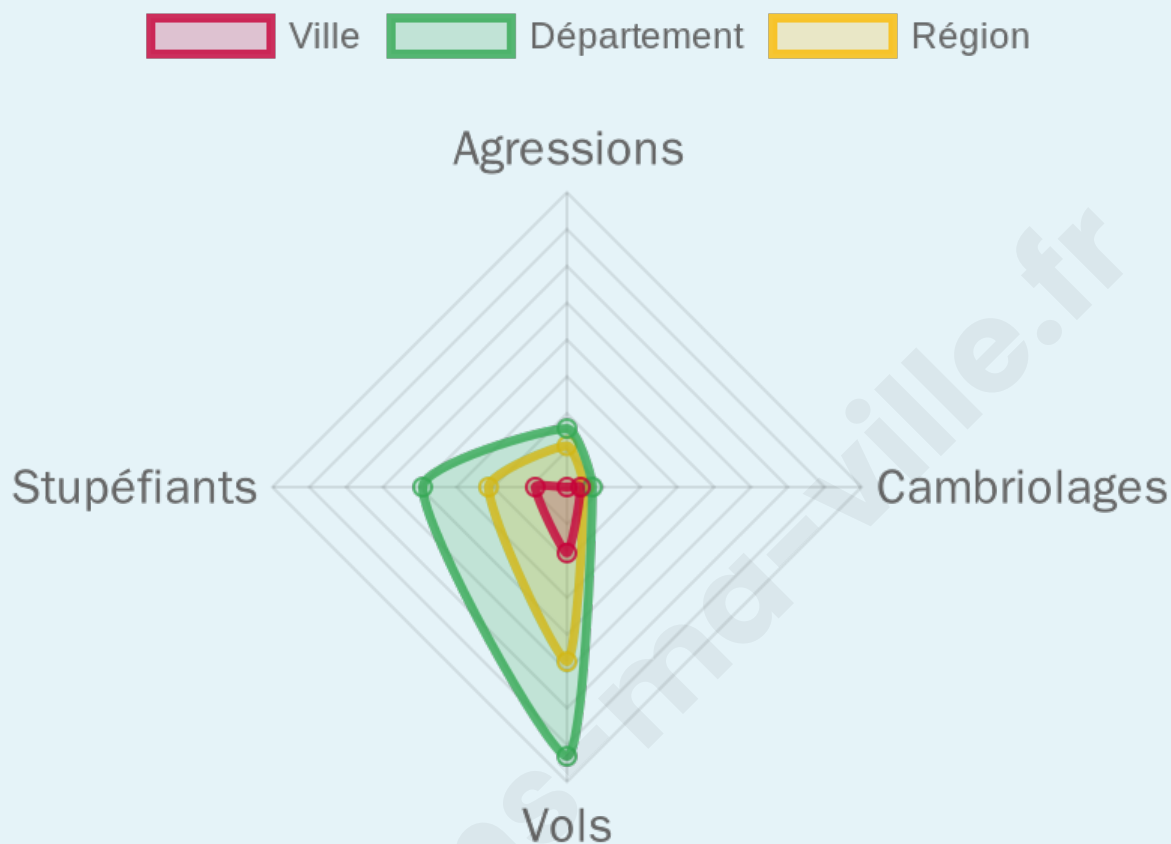
**32**

## Evolution du nombre d'infractions



## Pour comparer

(en proportion du nombre d'habitants)



Sources : Bases statistiques communale, départementale et régionale de la délinquance enregistrée par la police et la gendarmerie nationales selon les dernières parutions officielles de 2025 portant sur l'année 2024 ([data.gouv](https://data.gouv.fr)).

Agressions physiques / sexuelles : Violences sexuelles, coups et blessures volontaires intrafamiliaux, coups et blessures volontaires, autres coups, blessures volontaires et vols violents sans arme.

Cambriolages : Cambriolages de logements.

Vols : Vols avec armes, vols d'accessoires sur véhicules, vols dans les véhicules, vols de véhicules, vols sans violence contre des personnes, destructions, dégradations volontaires et escroqueries.

Stupéfiants : Trafic de stupéfiants dont (AFD) et usage de stupéfiants.

# Services à la population



## Commerce

Hypermarché	X <u>Saint-Maximin-la-Sainte-Baume</u> 15km
Supermarché	X <u>Trets</u> 2km
Superette	1
Boulangerie	3
Boucherie	1
Restaurant	7
Garage	2
Station-service	X <u>Trets</u> 3km
Banque	1
La poste	1
Coiffeur	4
Tabac	1
Bars / discothèque	3
Bibliothèque	X <u>Gardanne</u> 14km
Cinéma	X <u>Puylobier</u> 8km
Vétérinaire	2



## Santé

Pharmacie	1
Hôpital	X <u>Aubagne</u> 19km
Laboratoire d'analyses médicales	X <u>Trets</u> 3km
Etablissement pour handicapé	X <u>Rousset</u> 4km
EHPA	X <u>Trets</u> 3km
Médecin	X <u>Trets</u> 2km
Dentiste	4
Chirurgien	X <u>Fuveau</u> 8km
Dermatologue	X <u>Trets</u> 3km
Anesthésiste	X <u>Aubagne</u> 16km
Gastro-entérologue	X <u>Aix-en-Provence</u> 18km
Gynécologue	X <u>Fuveau</u> 8km
Cancérologue	X <u>Aix-en-Provence</u> 18km
Neurologue	X <u>Simiane-Collongue</u> 18km
Ophthalmologue	X <u>Trets</u> 3km
ORL	X <u>La Destrousse</u> 8km
Cardiologue	X <u>Trets</u> 3km
Pédiatre	X <u>Fuveau</u> 7km
Pneumologue	X <u>Aix-en-Provence</u> 17km
Psychologue	X <u>La Bouilladisse</u> 7km
Radiologue	X <u>Trets</u> 3km
Rhumatologue	X <u>Gardanne</u> 16km
Sage-femme	X <u>Trets</u> 2km



## Éducation

Crèche	1
Ecole maternelle Public	X <u>Trets</u> 2km
Ecole maternelle Privé	X <u>Aix-en-Provence</u> 18km
Ecole primaire Public	1
Ecole primaire Privé	X <u>Fuveau</u> 5km
Collège Public	X <u>Trets</u> 3km
Collège Privé	X <u>Aix-en-Provence</u> 17km
Lycée Public	X <u>Gardanne</u> 14km
Lycée Privé	X <u>Fuveau</u> 5km

Sources : Base Sirene des entreprises et de leurs établissements selon les dernières parutions officielles de 2025 portant sur l'année 2024 ([data.gouv](#)). Liste, localisation et tarifs des professionnels de santé selon les dernières parutions officielles de 2025 portant sur l'année 2024 ([opendatasoft](#)) et FINISS Extraction du Fichier des établissements selon les dernières parutions officielles de 2025 portant sur l'année 2024 ([data.gouv](#)). Adresse et géolocalisation des établissements d'enseignement du premier et second degrés selon les dernières parutions officielles de 2025 portant sur l'année 2024 ([data.education.gouv](#))

## Villes autour de Peynier

Ville	Habitants	Superficie	Pop densité	Pop active	Taux chômage	Revenu moyen	Prix immobilier
Trets (13 avis)	10 946	70 km <sup>2</sup>	156 h/km <sup>2</sup>	47.1%	5.4%	25 260 €/an	3 231 €/m <sup>2</sup>
Rousset (4 avis)	5 425	19 km <sup>2</sup>	286 h/km <sup>2</sup>	48.4%	5.4%	25 650 €/an	3 493 €/m <sup>2</sup>
Belcodène	2 009	13 km <sup>2</sup>	155 h/km <sup>2</sup>	48.5%	3%	29 980 €/an	3 775 €/m <sup>2</sup>
Fuveau (9 avis)	10 337	30 km <sup>2</sup>	345 h/km <sup>2</sup>	47.3%	3.5%	28 140 €/an	4 089 €/m <sup>2</sup>
Auriol (10 avis)	13 037	44 km <sup>2</sup>	296 h/km <sup>2</sup>	48.7%	4.5%	26 260 €/an	3 593 €/m <sup>2</sup>
Châteauneuf-le-Rouge (2 avis)	2 376	13 km <sup>2</sup>	183 h/km <sup>2</sup>	48.9%	4%	31 590 €/an	4 275 €/m <sup>2</sup>
La Bouilladisse (3 avis)	6 547	12 km <sup>2</sup>	546 h/km <sup>2</sup>	42.8%	3.8%	27 220 €/an	3 564 €/m <sup>2</sup>
Puyloubier (1 avis)	1 768	40 km <sup>2</sup>	44 h/km <sup>2</sup>	48.9%	4%	28 700 €/an	3 215 €/m <sup>2</sup>
Gréasque	4 554	6 km <sup>2</sup>	759 h/km <sup>2</sup>	44.5%	4.1%	26 900 €/an	4 243 €/m <sup>2</sup>
Pourrières (8 avis)	5 642	56 km <sup>2</sup>	101 h/km <sup>2</sup>	48.4%	3.3%	27 540 €/an	3 149 €/m <sup>2</sup>
Saint-Antonin-sur-Bayon	126	17 km <sup>2</sup>	7 h/km <sup>2</sup>	42.1%	3.2%	34 270 €/an	2 703 €/m <sup>2</sup>
Peypin (8 avis)	5 771	13 km <sup>2</sup>	444 h/km <sup>2</sup>	45.4%	4.3%	27 300 €/an	3 644 €/m <sup>2</sup>
Saint-Zacharie (10 avis)	5 879	27 km <sup>2</sup>	218 h/km <sup>2</sup>	47.1%	3.9%	25 990 €/an	3 554 €/m <sup>2</sup>
Beaurecueil	585	9 km <sup>2</sup>	65 h/km <sup>2</sup>	40.2%	2.2%	37 890 €/an	9 600 €/m <sup>2</sup>
La Destrousse	4 133	2 km <sup>2</sup>	2 067 h/km <sup>2</sup>	42.3%	3.3%	26 120 €/an	3 360 €/m <sup>2</sup>

bien-dans-ma-ville.fr



# Vous aimez votre ville ? Notez-la !

Et faites-nous part de vos remarques constructives



Avec

**BIEN** dans  
ma **VILLE** 