



Version web

# Ville de Peymeinade

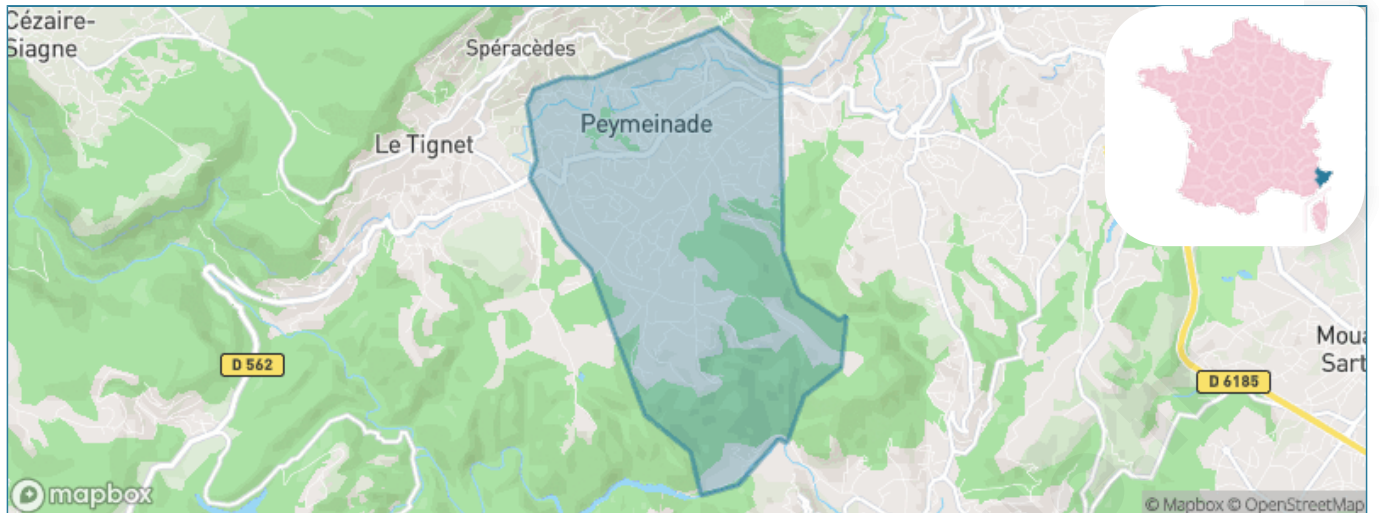
Présenté par

**BIEN** dans  
ma **VILLE** 

# Sommaire

Situation géographique .....	3
Statistiques sur la population .....	4
Evolution du nombre d'habitants .....	4
Tranche d'âge .....	5
0-14 ans .....	5
15-29 ans .....	5
30-44 ans .....	5
45-59 ans .....	5
60-74 ans .....	5
75-89 ans .....	5
90 ans et + .....	5
Activité professionnelle .....	5
Agriculteurs .....	5
Artisans, Commerçants .....	5
Cadres et sup. ....	5
Professions intermédiaires .....	5
Employé .....	5
Ouvrier .....	5
Retraité .....	5
Autres .....	5
Niveau de diplôme .....	6
Sans diplôme ou CEP .....	6
Brevet, BEPC, DNB .....	6
CAP-BEP ou équivalent .....	6
BAC ou équivalent .....	6
BAC+2 .....	6
BAC+3 ou +4 .....	6
BAC+5 ou plus .....	6
Composition des ménages .....	6
Couple sans enfant .....	6
Couple avec enfant(s) .....	6
Famille monoparentale .....	6
Colocation / Autre .....	6
Personnes seules .....	6
Profil électoraux .....	7
Premier tour .....	7
Sécurité .....	8
Evolution du nombre d'infractions .....	8
Pour comparer .....	9
Services à la population .....	10
Commerce .....	10
Éducation .....	10
Villes autour de Peymeinade .....	11
Avis sur la ville de Peymeinade .....	12
Moyenne par critère .....	12
Villes autour de Peymeinade .....	12
Répartition des avis par note .....	12
Répartition des avis par note .....	12

# Situation géographique



## i Informations clés

- **Région** : Provence-Alpes-Côte d'Azur
- **Département** : Alpes-Maritimes
- **Code postal** : 06530
- **Superficie** : 9 km<sup>2</sup>



# Statistiques sur la population



Nombre d'habitants

**8 514**



Age moyen

**46 ans**



Pop active

**43.6%**



Taux chômage

**8%**



Pop densité

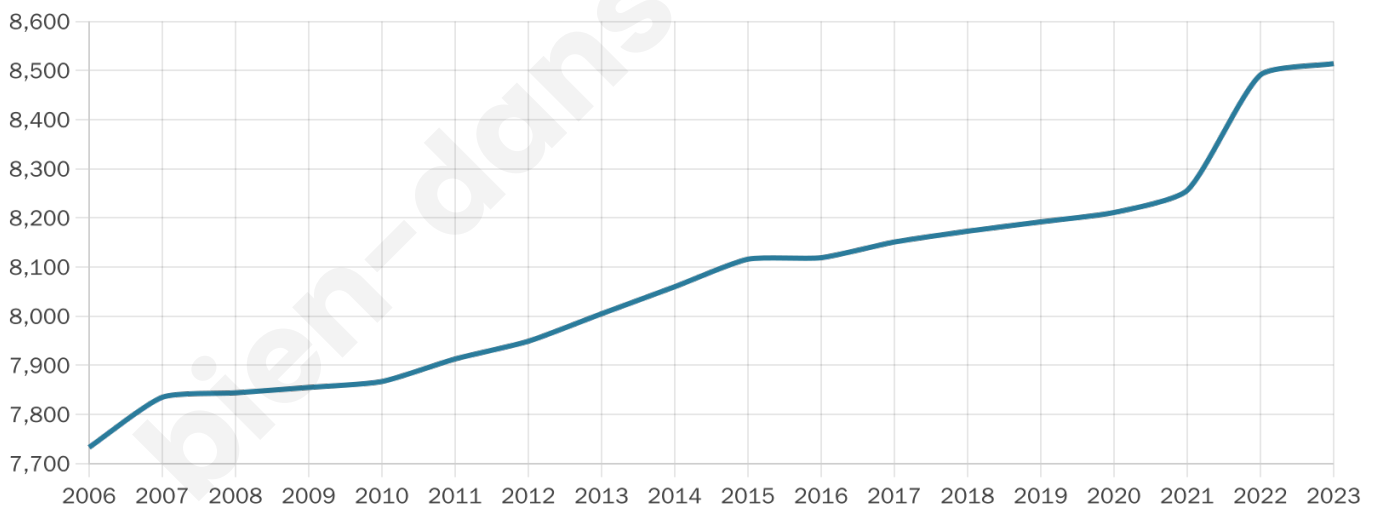
**946 h/km<sup>2</sup>**



Revenu moyen

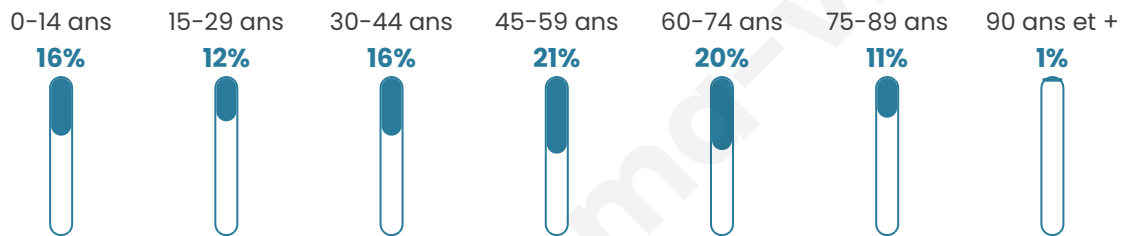
**25 440 €/an**

## Evolution du nombre d'habitants

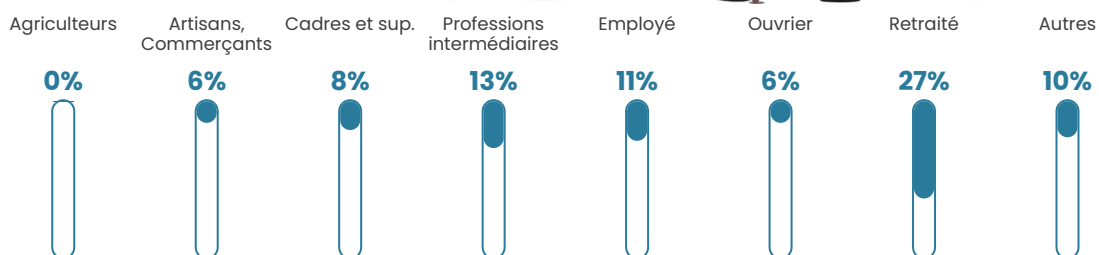


Sources : Institut national de la statistique et des études économiques (insee) selon Les dernières parutions officielles de 2024 portant sur les années 2020, 2021 et 2022.

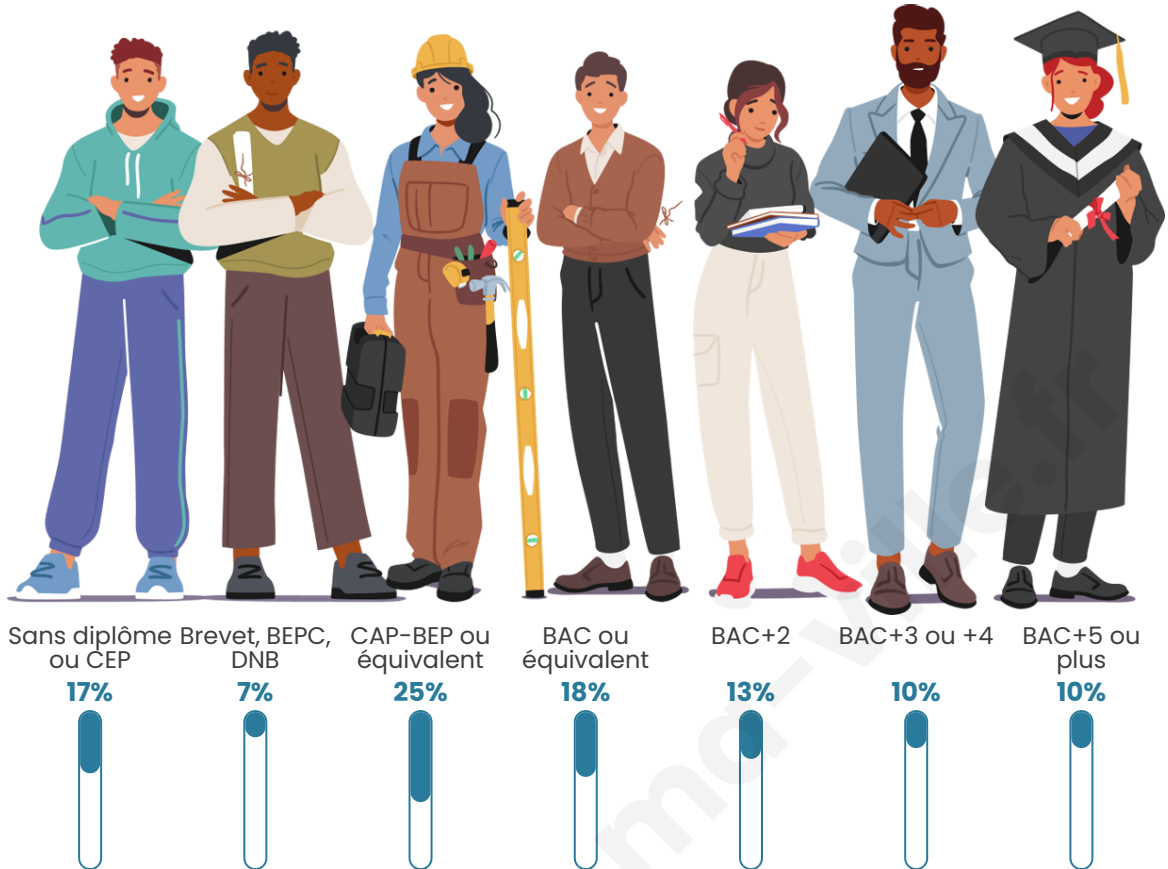
## Tranche d'âge




## Activité professionnelle



## Niveau de diplôme



## Composition des ménages



# Profils électoraux

## Premier tour

	Marine LE PEN	30.48 %
	Emmanuel MACRON	24.57 %
	Jean-Luc MÉLENCHON	13.52 %
	Éric ZEMMOUR	12.40 %
	Valérie PÉCRESE	5.45 %
	Yannick JADOT	4.72 %
	Nicolas DUPONT-AIGNAN	2.99 %
	Jean LASSALLE	2.47 %
	Fabien ROUSSEL	1.53 %
	Anne HIDALGO	1.08 %
	Philippe POUTOU	0.46 %
	Nathalie ARTHAUD	0.34 %



### 6 778 inscrits

Participation : 75.52%

Votes blancs : 1.56%

Votes nuls : 0.31%

## Second tour

	Emmanuel MACRON	46,14 %
	Marine LE PEN	53,86 %

### 6 780 inscrits

Participation : 76.12%

Votes blancs : 5.37%

Votes nuls : 1.36%

# Sécurité



Agressions physiques / sexuelles

**41**



Cambriolages

**12**



Vols / dégradations

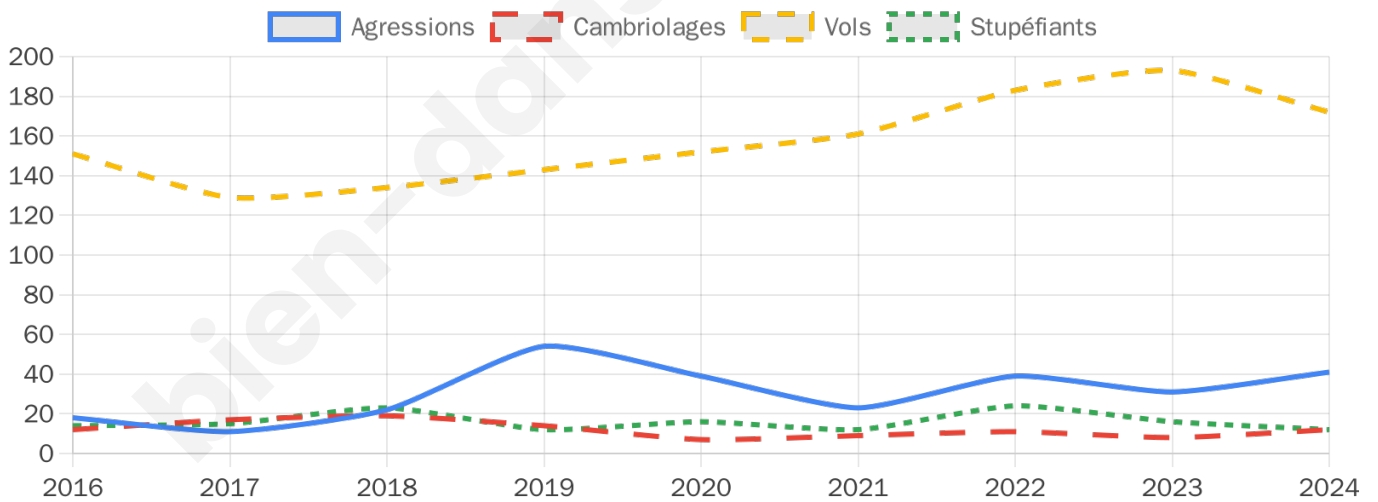
**172**



Stupéfiants

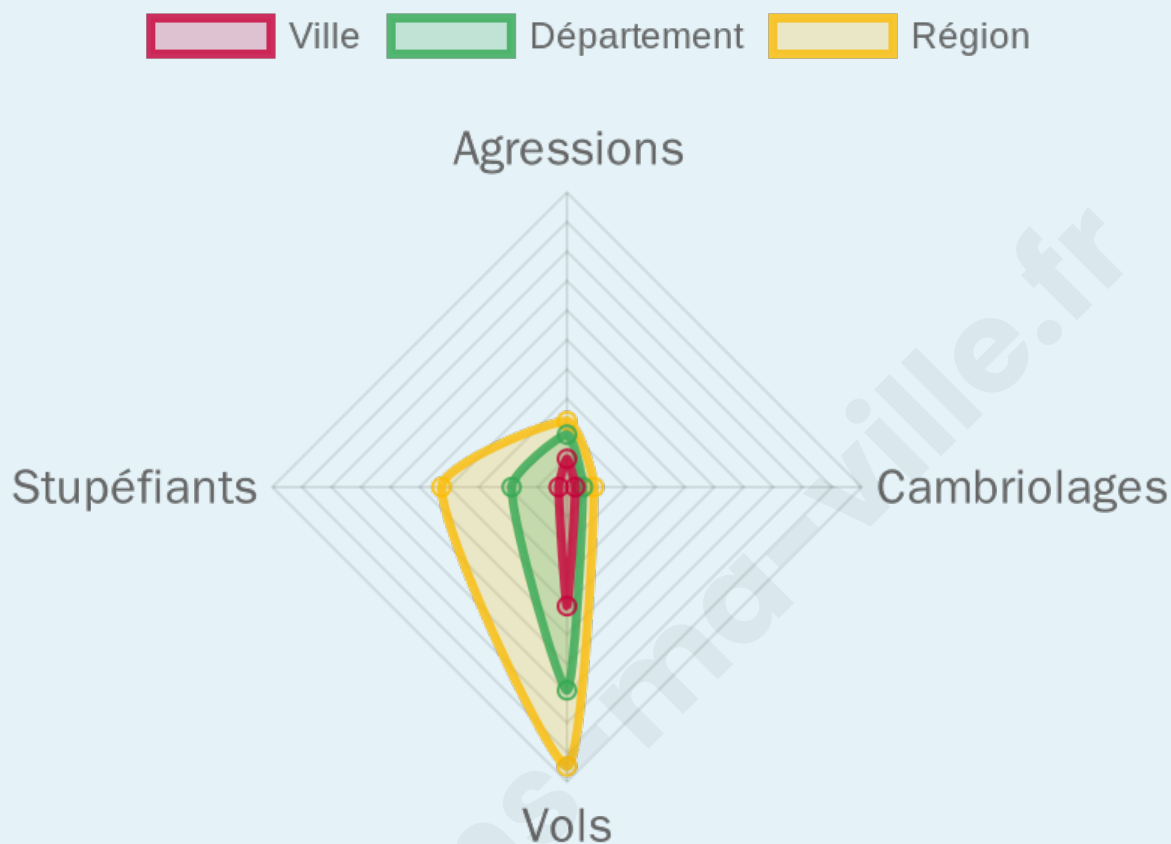
**12**

## Evolution du nombre d'infractions



## Pour comparer

(en proportion du nombre d'habitants)



Sources : Bases statistiques communale, départementale et régionale de la délinquance enregistrée par la police et la gendarmerie nationales selon les dernières parutions officielles de 2025 portant sur l'année 2024 ([data.gouv](https://data.gouv.fr)).

Agressions physiques / sexuelles : Violences sexuelles, coups et blessures volontaires intrafamiliaux, coups et blessures volontaires, autres coups, blessures volontaires et vols violents sans arme.

Cambriolages : Cambriolages de logements.

Vols : Vols avec armes, vols d'accessoires sur véhicules, vols dans les véhicules, vols de véhicules, vols sans violence contre des personnes, destructions, dégradations volontaires et escroqueries.

Stupéfiants : Trafic de stupéfiants dont (AFD) et usage de stupéfiants.

# Services à la population



## Commerce

Hypermarché	X <u>Grasse</u> 4km
Supermarché	2
Superette	5
Boulangerie	4
Boucherie	5
Restaurant	11
Garage	18
Station-service	2
Banque	6
La poste	14
Coiffeur	19
Tabac	X <u>Le Tignet</u> 2km
Bars / discothèque	3
Bibliothèque	X <u>Grasse</u> 4km
Cinéma	X <u>Grasse</u> 4km
Vétérinaire	2



## Santé

Pharmacie	2
Hôpital	X <u>Grasse</u> 3km
Laboratoire d'analyses médicales	2
Etablissement pour handicapé	X <u>Grasse</u> 4km
EHPA	X <u>Grasse</u> 2km
Médecin	8
Dentiste	4
Chirurgien	X <u>Grasse</u> 4km
Dermatologue	X <u>Mouans-Sartoux</u> 8km
Anesthésiste	X <u>Grasse</u> 5km
Gastro-entérologue	X <u>Grasse</u> 5km
Gynécologue	X <u>Grasse</u> 3km
Cancérologue	X <u>Mougins</u> 11km
Neurologue	X <u>Mougins</u> 11km
Ophthalmologue	X <u>Grasse</u> 3km
ORL	X <u>Grasse</u> 3km
Cardiologue	X <u>Grasse</u> 3km
Pédiatre	X <u>Grasse</u> 5km
Pneumologue	1
Psychologue	2
Radiologue	X <u>Grasse</u> 4km
Rhumatologue	X <u>Mouans-Sartoux</u> 8km
Sage-femme	X <u>Grasse</u> 3km



## Éducation

Crèche	1
Ecole maternelle Public	2
Ecole maternelle Privé	X <u>Beausoleil</u> 46km
Ecole primaire Public	3
Ecole primaire Privé	X <u>Grasse</u> 3km
Collège Public	1
Collège Privé	X <u>Grasse</u> 3km
Lycée Public	X <u>Grasse</u> 4km
Lycée Privé	X <u>Grasse</u> 4km

Sources : Base Sirene des entreprises et de leurs établissements selon les dernières parutions officielles de 2025 portant sur l'année 2024 ([data.gouv](#)). Liste, localisation et tarifs des professionnels de santé selon les dernières parutions officielles de 2025 portant sur l'année 2024 ([opendatasoft](#)) et FINISS Extraction du Fichier des établissements selon les dernières parutions officielles de 2025 portant sur l'année 2024 ([data.gouv](#)). Adresse et géolocalisation des établissements d'enseignement du premier et second degrés selon les dernières parutions officielles de 2025 portant sur l'année 2024 ([data.education.gouv](#))

## Villes autour de Peymeinade

Ville	Habitants	Superficie	Pop densité	Pop active	Taux chômage	Revenu moyen	Prix immobilier
Spéracèdes (1 avis)	1 241	3 km <sup>2</sup>	414 h/km <sup>2</sup>	41.5%	4.1%	27 400 €/an	4 296 €/m <sup>2</sup>
Le Tignet	3 212	11 km <sup>2</sup>	292 h/km <sup>2</sup>	43.1%	4.2%	26 460 €/an	3 562 €/m <sup>2</sup>
Cabris (4 avis)	1 450	5 km <sup>2</sup>	290 h/km <sup>2</sup>	38%	3.4%	26 480 €/an	4 422 €/m <sup>2</sup>
Auribeau-sur-Siagne (3 avis)	3 401	5 km <sup>2</sup>	680 h/km <sup>2</sup>	47.5%	4%	26 870 €/an	4 398 €/m <sup>2</sup>
Grasse (64 avis)	50 970	44 km <sup>2</sup>	1 158 h/km <sup>2</sup>	43.7%	5.6%	23 380 €/an	2 817 €/m <sup>2</sup>
Pégomas (3 avis)	8 240	11 km <sup>2</sup>	749 h/km <sup>2</sup>	46.8%	3.3%	25 540 €/an	3 999 €/m <sup>2</sup>
Tanneron	1 750	52 km <sup>2</sup>	34 h/km <sup>2</sup>	48.1%	3.6%	24 970 €/an	3 633 €/m <sup>2</sup>
La Roquette-sur-Siagne (1 avis)	5 669	6 km <sup>2</sup>	945 h/km <sup>2</sup>	47.9%	4.9%	27 510 €/an	3 713 €/m <sup>2</sup>
Mouans-Sartoux (12 avis)	11 015	13 km <sup>2</sup>	847 h/km <sup>2</sup>	42.7%	3.5%	27 840 €/an	4 272 €/m <sup>2</sup>
Saint-Cézaire-sur-Siagne (3 avis)	4 056	30 km <sup>2</sup>	135 h/km <sup>2</sup>	45.1%	4.5%	25 200 €/an	3 654 €/m <sup>2</sup>
Saint-Vallier-de-Thiery (7 avis)	3 658	50 km <sup>2</sup>	73 h/km <sup>2</sup>	50.1%	3.9%	25 090 €/an	3 078 €/m <sup>2</sup>
Châteauneuf-Grasse (2 avis)	3 815	9 km <sup>2</sup>	424 h/km <sup>2</sup>	42.3%	2.9%	29 230 €/an	4 499 €/m <sup>2</sup>
Opio (2 avis)	2 527	9 km <sup>2</sup>	281 h/km <sup>2</sup>	43.4%	3.8%	32 040 €/an	6 116 €/m <sup>2</sup>
Valbonne (7 avis)	11 939	19 km <sup>2</sup>	628 h/km <sup>2</sup>	52.3%	5%	29 220 €/an	4 473 €/m <sup>2</sup>
Montauroux (2 avis)	7 183	33 km <sup>2</sup>	218 h/km <sup>2</sup>	43%	4%	25 850 €/an	3 513 €/m <sup>2</sup>

# Avis sur la ville de Peymeinade



## Moyenne par critère



## Villes autour de Peymeinade

Ville	Note globale	Sécurité	Éducation	Sport Loisir	Environnement	Vie pratique
Spéracèdes (1 avis)	3.2	<b>4.0</b>	<b>4.0</b>	3.0	3.0	2.0
Le Tignet	-	-	-	-	-	-
Cabris (4 avis)	3.7	<b>4.5</b>	3.3	2.5	<b>4.5</b>	3.5
Auribeau-sur-Siagne (3 avis)	3.2	<b>4.3</b>	3.0	2.0	<b>4.3</b>	2.3
Grasse (64 avis)	2.8	2.7	3.2	2.9	2.9	2.4
Pégomas (3 avis)	3.7	<b>4.0</b>	<b>4.0</b>	3.0	<b>4.0</b>	3.3
Tanneron	-	-	-	-	-	-
La Roquette-sur-Siagne (1 avis)	<b>4.0</b>	<b>5.0</b>	3.0	<b>4.0</b>	<b>4.0</b>	<b>4.0</b>
Mouans-Sartoux (12 avis)	3.4	2.7	3.6	<b>4.2</b>	3.3	3.3
Saint-Cézaire-sur-Siagne (3 avis)	3.2	3.3	2.7	3.0	<b>4.0</b>	3.0
Saint-Vallier-de-Thiery (7 avis)	<b>4.1</b>	<b>4.6</b>	<b>4.3</b>	3.7	<b>4.0</b>	3.7
Châteauneuf-Grasse (2 avis)	3.6	3.5	3.0	3.5	<b>4.5</b>	3.5
Opio (2 avis)	3.9	<b>4.0</b>	3.5	3.5	<b>4.5</b>	<b>4.0</b>
Valbonne (7 avis)	<b>4.3</b>	<b>4.4</b>	<b>4.6</b>	<b>4.0</b>	<b>4.6</b>	<b>4.0</b>
Montauroux (2 avis)	3.4	3.5	3.0	3.5	<b>4.0</b>	3.0



# **Vous aimez votre ville ? Notez-la !**

Et faites-nous part de vos remarques constructives



Avec

**BIEN** dans ma **VILLE** 