



Version web

# Ville de La Petite-Boissière

Présenté par

**BIEN** dans  
ma **VILLE** 

# Sommaire

Situation géographique .....	3
Statistiques sur la population .....	4
Evolution du nombre d'habitants .....	4
Tranche d'âge .....	5
0-14 ans .....	5
15-29 ans .....	5
30-44 ans .....	5
45-59 ans .....	5
60-74 ans .....	5
75-89 ans .....	5
90 ans et + .....	5
Activité professionnelle .....	5
Agriculteurs .....	5
Artisans, Commerçants .....	5
Cadres et sup. ....	5
Professions intermédiaires .....	5
Employé .....	5
Ouvrier .....	5
Retraité .....	5
Autres .....	5
Niveau de diplôme .....	6
Sans diplôme ou CEP .....	6
Brevet, BEPC, DNB .....	6
CAP-BEP ou équivalent .....	6
BAC ou équivalent .....	6
BAC+2 .....	6
BAC+3 ou +4 .....	6
BAC+5 ou plus .....	6
Composition des ménages .....	6
Couple sans enfant .....	6
Couple avec enfant(s) .....	6
Famille monoparentale .....	6
Colocation / Autre .....	6
Personnes seules .....	6
Profil électoraux .....	7
Premier tour .....	7
Sécurité .....	8
Evolution du nombre d'infractions .....	8
Pour comparer .....	9
Services à la population .....	10
Commerce .....	10
Éducation .....	10
Villes autour de La Petite-Boissière .....	11
Avis sur la ville de La Petite-Boissière .....	12
Moyenne par critère .....	12
Villes autour de La Petite-Boissière .....	12
Répartition des avis par note .....	12
Répartition des avis par note .....	12

# Situation géographique



## i Informations clés

- **Région** : Nouvelle-Aquitaine
- **Département** : Deux-Sèvres
- **Code postal** : 79700
- **Superficie** : 12 km<sup>2</sup>



# Statistiques sur la population



Nombre d'habitants

**616**



Age moyen

**39 ans**



Pop active

**50.5%**



Taux chômage

**5%**



Pop densité

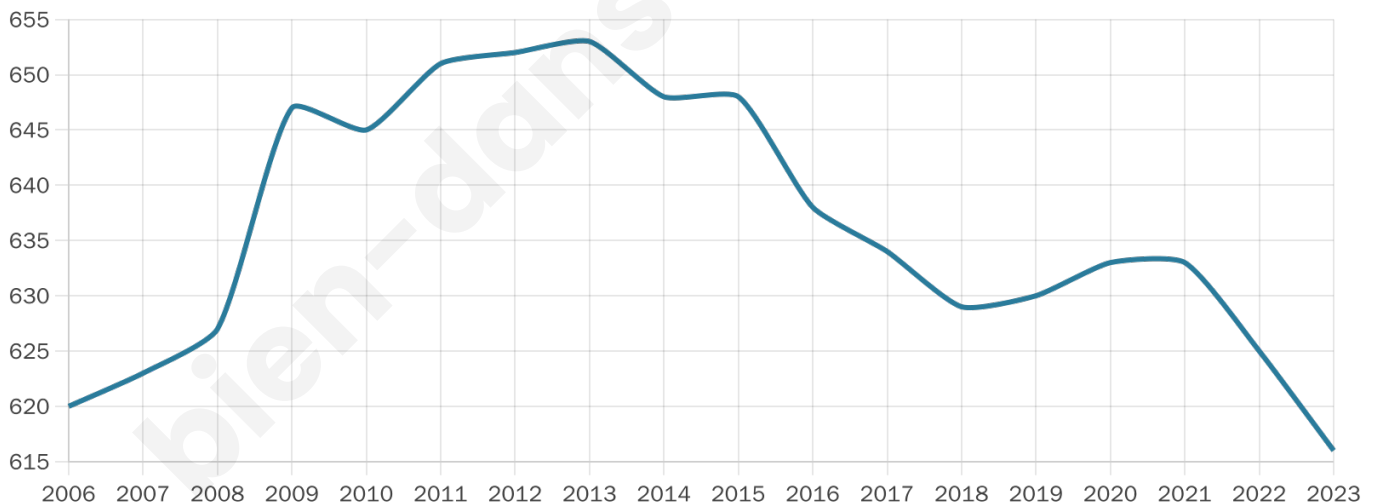
**51 h/km<sup>2</sup>**



Revenu moyen

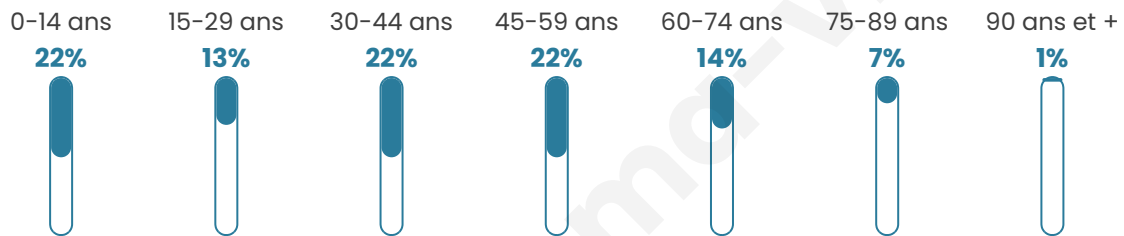
**21 770 €/an**

## Evolution du nombre d'habitants

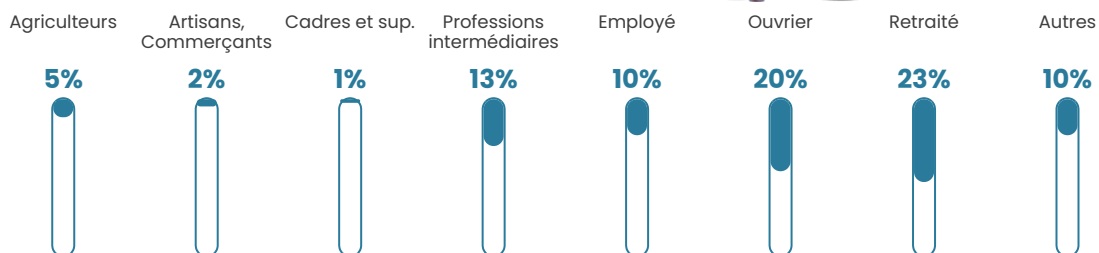


Sources : Institut national de la statistique et des études économiques (insee) selon Les dernières parutions officielles de 2024 portant sur les années 2020, 2021 et 2022.


## Tranche d'âge




## Activité professionnelle



## Niveau de diplôme



## Composition des ménages



# Profils électoraux

## Premier tour

	Emmanuel MACRON	43.78 %
	Marine LE PEN	22.89 %
	Jean-Luc MÉLENCHON	12.44 %
	Valérie PÉCRESSÉ	4.73 %
	Jean LASSALLE	4.23 %
	Éric ZEMMOUR	2.99 %
	Nicolas DUPONT- AIGNAN	2.49 %
	Yannick JADOT	2.24 %
	Fabien ROUSSEL	1.99 %
	Nathalie ARTHAUD	1.24 %
	Anne HIDALGO	0.75 %
	Philippe POUTOU	0.25 %



### 495 inscrits

Participation : 84.04%

Votes blancs : 1.92%

Votes nuls : 1.44%

## Second tour

	Emmanuel MACRON	67,65 %
	Marine LE PEN	32,35 %

### 495 inscrits

Participation : 83.43%

Votes blancs : 5.57%

Votes nuls : 3.87%

# Sécurité



Agressions physiques / sexuelles

0



Cambriolages

0



Vols / dégradations

0



Stupéfiants

0

## Evolution du nombre d'infractions



## Pour comparer

(en proportion du nombre d'habitants)



Sources : Bases statistiques communale, départementale et régionale de la délinquance enregistrée par la police et la gendarmerie nationales selon les dernières parutions officielles de 2025 portant sur l'année 2024 ([data.gouv](https://data.gouv.fr)).

Agressions physiques / sexuelles : Violences sexuelles, coups et blessures volontaires intrafamiliaux, coups et blessures volontaires, autres coups, blessures volontaires et vols violents sans arme.

Cambriolages : Cambriolages de logements.

Vols : Vols avec armes, vols d'accessoires sur véhicules, vols dans les véhicules, vols de véhicules, vols sans violence contre des personnes, destructions, dégradations volontaires et escroqueries.

Stupéfiants : Trafic de stupéfiants dont (AFD) et usage de stupéfiants.

# Services à la population



## Commerce

Hypermarché	X <a href="#">Mauléon</a> 4km
Supermarché	X <a href="#">Cerizay</a> 9km
Superette	X <a href="#">Saint-Amand-sur-Sèvre</a> 4km
Boulangerie	X <a href="#">Saint-Amand-sur-Sèvre</a> 4km
Boucherie	X <a href="#">Mauléon</a> 4km
Restaurant	1
Garage	1
Station-service	X <a href="#">Mauléon</a> 4km
Banque	X <a href="#">Mauléon</a> 4km
La poste	X <a href="#">Mauléon</a> 4km
Coiffeur	X <a href="#">Saint-Amand-sur-Sèvre</a> 4km
Tabac	X <a href="#">Saint-Amand-sur-Sèvre</a> 4km
Bars / discothèque	X <a href="#">Saint-Amand-sur-Sèvre</a> 4km
Bibliothèque	X <a href="#">Pouzauges</a> 13km
Cinéma	X <a href="#">Angles</a> 5km
Vétérinaire	X <a href="#">Mauléon</a> 4km



## Santé

Pharmacie	X <a href="#">Saint-Amand-sur-Sèvre</a> 4km
Hôpital	X <a href="#">Bressuire</a> 20km
Laboratoire d'analyses médicales	X <a href="#">Mauléon</a> 4km
Etablissement pour handicapé	X <a href="#">Mauléon</a> 4km
EHPA	X <a href="#">Mauléon</a> 4km
Médecin	X <a href="#">Mauléon</a> 4km
Dentiste	X <a href="#">Saint-Amand-sur-Sèvre</a> 4km
Chirurgien	X <a href="#">Cholet</a> 21km
Dermatologue	X <a href="#">Les Herbiers</a> 20km
Anesthésiste	X <a href="#">Cholet</a> 19km
Gastro-entérologue	X <a href="#">Bressuire</a> 20km
Gynécologue	X <a href="#">Les Herbiers</a> 20km
Cancérologue	X <a href="#">Nantes</a> 70km
Neurologue	X <a href="#">Cholet</a> 21km
Ophtalmologue	X <a href="#">Les Herbiers</a> 20km
ORL	X <a href="#">Cholet</a> 21km
Cardiologue	X <a href="#">Sèvremont</a> 12km
Pédiatre	X <a href="#">Cholet</a> 20km
Pneumologue	X <a href="#">Sèvremont</a> 12km
Psychologue	X <a href="#">Bressuire</a> 21km
Radiologue	X <a href="#">Cholet</a> 20km
Rhumatologue	X <a href="#">Cholet</a> 21km
Sage-femme	X <a href="#">Mauléon</a> 4km



## Éducation

Crèche	X <a href="#">Combrand</a> 5km
Ecole maternelle Public	X <a href="#">Mauléon</a> 4km
Ecole maternelle Privé	X <a href="#">Sèvremoine</a> 33km
Ecole primaire Public	X <a href="#">Mauléon</a> 4km
Ecole primaire Privé	1
Collège Public	X <a href="#">Cerizay</a> 9km
Collège Privé	X <a href="#">Mauléon</a> 5km
Lycée Public	X <a href="#">Bressuire</a> 19km
Lycée Privé	X <a href="#">Mauléon</a> 4km

Sources : Base Sirene des entreprises et de leurs établissements selon les dernières parutions officielles de 2025 portant sur l'année 2024 ([data.gouv](#)). Liste, localisation et tarifs des professionnels de santé selon les dernières parutions officielles de 2025 portant sur l'année 2024 ([opendatasoft](#)) et FINISS Extraction du Fichier des établissements selon les dernières parutions officielles de 2025 portant sur l'année 2024 ([data.gouv](#)). Adresse et géolocalisation des établissements d'enseignement du premier et second degrés selon les dernières parutions officielles de 2025 portant sur l'année 2024 ([data.education.gouv](#))

## Villes autour de La Petite-Boissière

Ville	Habitants	Superficie	Pop densité	Pop active	Taux chômage	Revenu moyen	Prix immobilier
Saint-Amand-sur-Sèvre (1 avis)	1 422	32 km <sup>2</sup>	44 h/km <sup>2</sup>	45.9%	3.9%	22 070 €/an	1 014 €/m <sup>2</sup>
Mauléon (5 avis)	8 573	120 km <sup>2</sup>	71 h/km <sup>2</sup>	48.5%	2.7%	21 720 €/an	1 190 €/m <sup>2</sup>
Combrand (3 avis)	1 222	24 km <sup>2</sup>	51 h/km <sup>2</sup>	46.9%	3%	21 770 €/an	1 464 €/m <sup>2</sup>
Montravers	365	10 km <sup>2</sup>	37 h/km <sup>2</sup>	48.2%	3.8%	22 020 €/an	966 €/m <sup>2</sup>
Le Pin (2 avis)	1 091	19 km <sup>2</sup>	57 h/km <sup>2</sup>	47.5%	4%	22 190 €/an	1 144 €/m <sup>2</sup>
Treize-Vents	1 226	19 km <sup>2</sup>	65 h/km <sup>2</sup>	48.1%	4.3%	21 620 €/an	1 192 €/m <sup>2</sup>
Saint-Mesmin (1 avis)	1 774	26 km <sup>2</sup>	68 h/km <sup>2</sup>	46.3%	3.5%	22 330 €/an	1 090 €/m <sup>2</sup>
Mallièvre	251	0 km <sup>2</sup>	251 h/km <sup>2</sup>	49%	4.8%	25 210 €/an	1 298 €/m <sup>2</sup>
Cerizay (2 avis)	4 793	18 km <sup>2</sup>	266 h/km <sup>2</sup>	41.5%	4.5%	20 010 €/an	1 058 €/m <sup>2</sup>
Sèvremont (3 avis)	6 385	88 km <sup>2</sup>	73 h/km <sup>2</sup>	50.6%	3.9%	21 890 €/an	1 381 €/m <sup>2</sup>
Les Epesses (3 avis)	2 983	31 km <sup>2</sup>	96 h/km <sup>2</sup>	50.8%	3.7%	22 220 €/an	1 583 €/m <sup>2</sup>
Bretignolles	592	13 km <sup>2</sup>	46 h/km <sup>2</sup>	51.2%	5.2%	21 880 €/an	1 219 €/m <sup>2</sup>
Cirières	950	16 km <sup>2</sup>	59 h/km <sup>2</sup>	47.2%	1.8%	21 780 €/an	967 €/m <sup>2</sup>
Saint-Pierre-des-Échaubrognes	1 384	28 km <sup>2</sup>	49 h/km <sup>2</sup>	52.6%	2.7%	22 990 €/an	1 195 €/m <sup>2</sup>
Saint-Laurent-sur-Sèvre (5 avis)	3 550	15 km <sup>2</sup>	237 h/km <sup>2</sup>	46%	2.7%	23 630 €/an	1 540 €/m <sup>2</sup>

# Avis sur la ville de La Petite-Boissière



## Moyenne par critère



## Villes autour de La Petite-Boissière

Ville	Note globale	Sécurité	Éducation	Sport Loisir	Environnement	Vie pratique
Saint-Amand-sur-Sèvre (1 avis)	<b>4.2</b>	<b>5.0</b>	<b>4.0</b>	3.0	<b>4.0</b>	<b>5.0</b>
Mauléon (5 avis)	<b>4.0</b>	<b>4.2</b>	<b>4.0</b>	3.4	<b>4.2</b>	<b>4.2</b>
Combrand (3 avis)	2.9	3.7	<b>4.0</b>	2.7	3.0	<b>1.3</b>
Montravers	-	-	-	-	-	-
Le Pin (2 avis)	2.3	<b>4.0</b>	2.5	<b>1.5</b>	3.5	<b>0.0</b>
Treize-Vents	-	-	-	-	-	-
Saint-Mesmin (1 avis)	1.6	2.0	<b>4.0</b>	2.0	<b>0.0</b>	<b>0.0</b>
Mallièvre	-	-	-	-	-	-
Cerizay (2 avis)	<b>4.0</b>	3.5	3.0	<b>4.5</b>	<b>4.5</b>	<b>4.5</b>
Sèvremont (3 avis)	<b>4.0</b>	<b>4.3</b>	<b>4.0</b>	<b>4.0</b>	<b>4.3</b>	3.3
Les Epesses (3 avis)	<b>4.5</b>	<b>4.7</b>	<b>4.3</b>	<b>4.7</b>	<b>4.7</b>	<b>4.3</b>
Bretignolles	-	-	-	-	-	-
Cirières	-	-	-	-	-	-
Saint-Pierre-des-Échaubrognes	-	-	-	-	-	-
Saint-Laurent-sur-Sèvre (5 avis)	<b>4.2</b>	<b>4.6</b>	<b>4.4</b>	3.6	<b>4.6</b>	3.6



# **Vous aimez votre ville ? Notez-la !**

Et faites-nous part de vos remarques constructives



Avec

**BIEN** dans ma **VILLE** 