



Version web

Ville de Petit-Verly

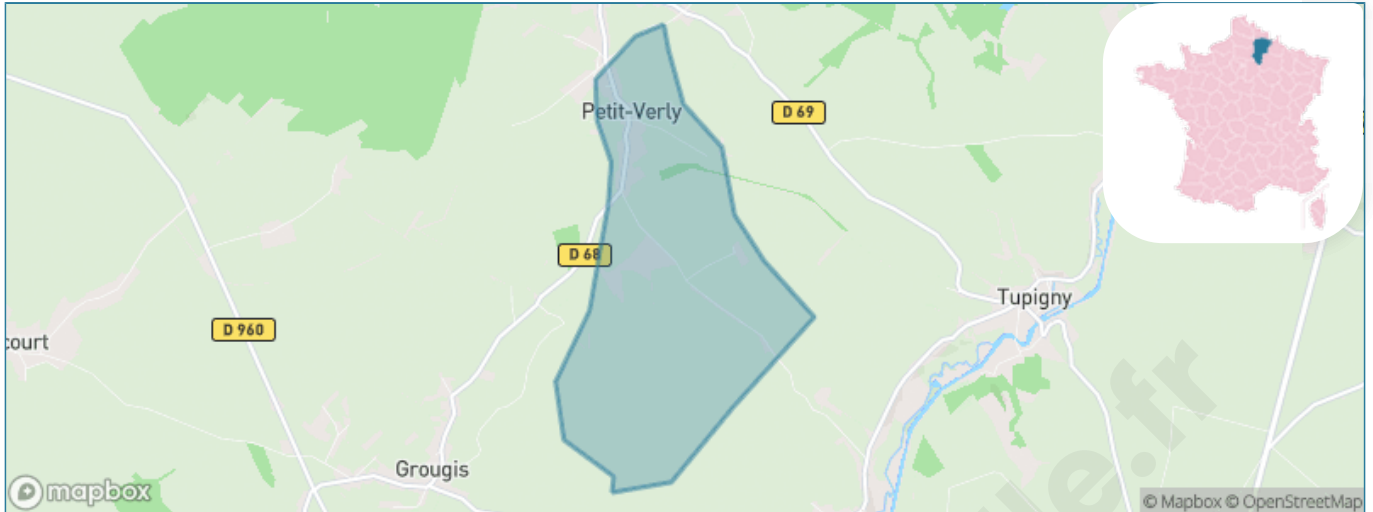
Présenté par

BIEN dans
ma **VILLE** 

Sommaire

Situation géographique	3
Statistiques sur la population	4
Evolution du nombre d'habitants	4
Tranche d'âge	5
0-14 ans	5
15-29 ans	5
30-44 ans	5
45-59 ans	5
60-74 ans	5
75-89 ans	5
90 ans et +	5
Activité professionnelle	5
Agriculteurs	5
Artisans, Commerçants	5
Cadres et sup.	5
Professions intermédiaires	5
Employé	5
Ouvrier	5
Retraité	5
Autres	5
Niveau de diplôme	6
Sans diplôme ou CEP	6
Brevet, BEPC, DNB	6
CAP-BEP ou équivalent	6
BAC ou équivalent	6
BAC+2	6
BAC+3 ou +4	6
BAC+5 ou plus	6
Composition des ménages	6
Couple sans enfant	6
Couple avec enfant(s)	6
Famille monoparentale	6
Colocation / Autre	6
Personnes seules	6
Profils électoraux	7
Premier tour	7
Sécurité	8
Evolution du nombre d'infractions	8
Pour comparer	9
Services à la population	10
Commerce	10
Éducation	10
Villes autour de Petit-Verly	12

Situation géographique



i Informations clés

- **Région** : Hauts-de-France
- **Département** : Aisne
- **Code postal** : 02630
- **Superficie** : 5 km²



Statistiques sur la population



Nombre d'habitants

155



Age moyen

40 ans



Pop active

45.8%



Taux chômage

5.9%



Pop densité

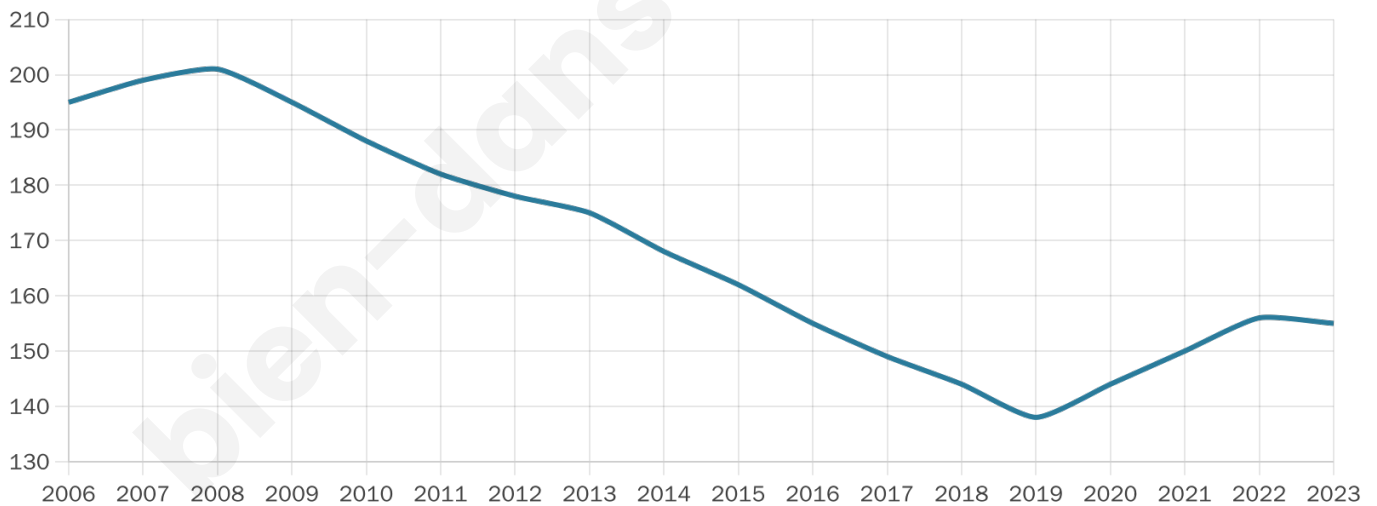
31 h/km²



Revenu moyen

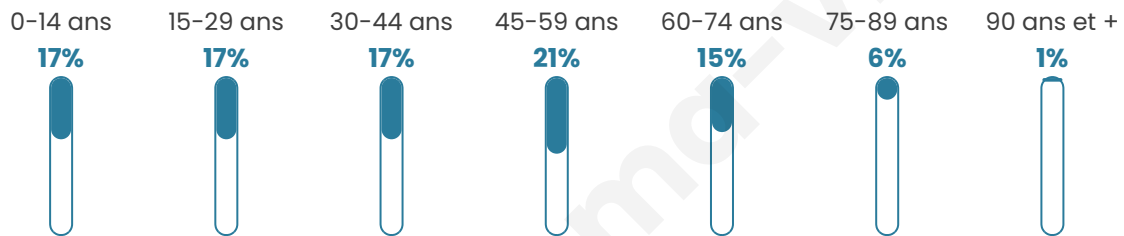
22 480 €/an

Evolution du nombre d'habitants

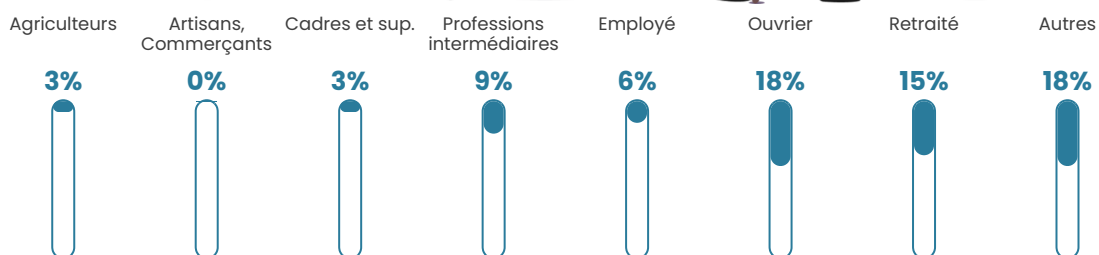


Sources : Institut national de la statistique et des études économiques (insee) selon Les dernières parutions officielles de 2024 portant sur les années 2020, 2021 et 2022.

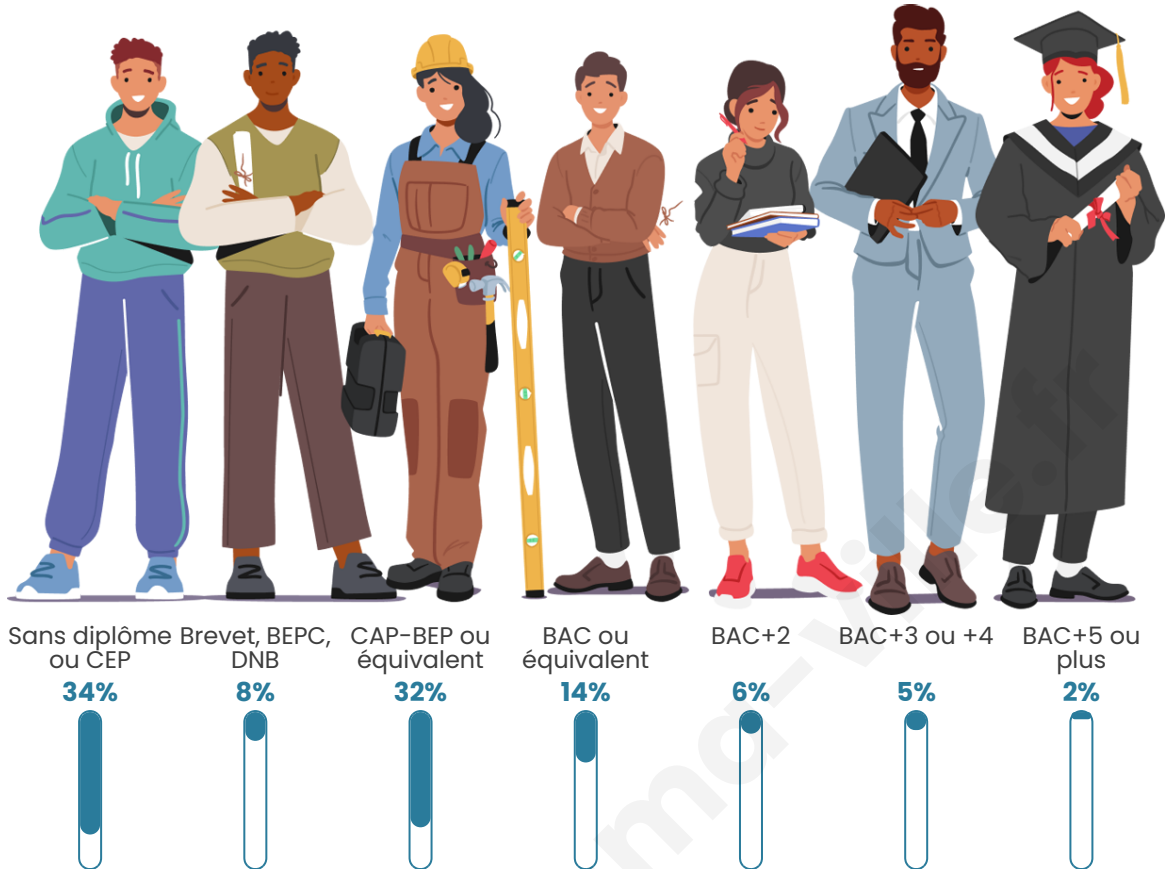
Tranche d'âge




Activité professionnelle



Niveau de diplôme



Composition des ménages



Profils électoraux



Premier tour

	Marine LE PEN	51.92 %
	Emmanuel MACRON	17.31 %
	Jean-Luc MÉLENCHON	11.54 %
	Valérie PÉCRESSÉ	4.81 %
	Jean LASSALLE	3.85 %
	Éric ZEMMOUR	2.88 %
	Nicolas DUPONT-AIGNAN	2.88 %
	Anne HIDALGO	1.92 %
	Yannick JADOT	1.92 %
	Fabien ROUSSEL	0.96 %
	Nathalie ARTHAUD	0.00 %
	Philippe POUTOU	0.00 %

129 inscrits

Participation : 81.4%
Votes blancs : 0.00%
Votes nuls : 0.95%

Second tour

	Emmanuel MACRON	25,96 %
	Marine LE PEN	74,04 %

129 inscrits

Participation : 84.5%
Votes blancs : 0.92%
Votes nuls : 3.67%

Sécurité



Agressions physiques / sexuelles

0



Cambriolages

0



Vols / dégradations

0



Stupéfiants

0

Evolution du nombre d'infractions



Pour comparer

(en proportion du nombre d'habitants)



Sources : Bases statistiques communale, départementale et régionale de la délinquance enregistrée par la police et la gendarmerie nationales selon les dernières parutions officielles de 2025 portant sur l'année 2024 ([data.gouv](https://data.gouv.fr)).

Agressions physiques / sexuelles : Violences sexuelles, coups et blessures volontaires intrafamiliaux, coups et blessures volontaires, autres coups, blessures volontaires et vols violents sans arme.

Cambriolages : Cambriolages de logements.

Vols : Vols avec armes, vols d'accessoires sur véhicules, vols dans les véhicules, vols de véhicules, vols sans violence contre des personnes, destructions, dégradations volontaires et escroqueries.

Stupéfiants : Trafic de stupéfiants dont (AFD) et usage de stupéfiants.

Services à la population



Commerce

Hypermarché	X <u>Le Cateau-Cambrésis</u> 14km
Supermarché	X <u>Bohain-en-Vermandois</u> 7km
Superette	X <u>Mennevret</u> 2km
Boulangerie	X <u>Mennevret</u> 2km
Boucherie	X <u>Bohain-en-Vermandois</u> 7km
Restaurant	X <u>Bohain-en-Vermandois</u> 7km
Garage	X <u>Mennevret</u> 1km
Station-service	X <u>Bohain-en-Vermandois</u> 7km
Banque	X <u>Bohain-en-Vermandois</u> 7km
La poste	X <u>Larressore</u> 2km
Coiffeur	X <u>Mennevret</u> 2km
Tabac	X <u>Boué</u> 12km
Bars / discothèque	X <u>Tupigny</u> 4km
Bibliothèque	X <u>Caudry</u> 20km
Cinéma	X <u>Guise</u> 9km
Vétérinaire	X <u>Wassigny</u> 6km



Santé

Pharmacie	X <u>Seboncourt</u> 6km
Hôpital	X <u>Guise</u> 10km
Laboratoire d'analyses médicales	X <u>Bohain-en-Vermandois</u> 7km
Etablissement pour handicapé	X <u>Guise</u> 9km
EHPA	X <u>Tupigny</u> 4km
Médecin	X <u>Mennevret</u> 2km
Dentiste	X <u>Guise</u> 9km
Chirurgien	X <u>Guise</u> 9km
Dermatologue	X <u>Saint-Quentin</u> 21km
Anesthésiste	X <u>Saint-Quentin</u> 21km
Gastro-entérologue	X <u>Le Cateau-Cambrésis</u> 15km
Gynécologue	X <u>Villers-Outréaux</u> 19km
Cancérologue	X <u>Saint-Quentin</u> 21km
Neurologue	X <u>Bohain-en-Vermandois</u> 7km
Ophtalmologue	X <u>Saint-Quentin</u> 23km
ORL	X <u>Saint-Quentin</u> 21km
Cardiologue	X <u>Le Cateau-Cambrésis</u> 15km
Pédiatre	X <u>Caudry</u> 21km
Pneumologue	X <u>Le Cateau-Cambrésis</u> 15km
Psychologue	X <u>Guise</u> 9km
Radiologue	X <u>Le Cateau-Cambrésis</u> 15km
Rhumatologue	X <u>Saint-Quentin</u> 21km
Sage-femme	X <u>Bohain-en-Vermandois</u> 7km



Éducation

Crèche	X <u>Agny</u> 6km
Ecole maternelle Public	X <u>Bohain-en-Vermandois</u> 6km
Ecole maternelle Privé	X <u>Genech</u> 66km
Ecole primaire Public	X <u>Mennevret</u> 2km
Ecole primaire Privé	X <u>Guise</u> 9km
Collège Public	X <u>Wassigny</u> 6km
Collège Privé	X <u>Bohain-en-Vermandois</u> 7km
Lycée Public	X <u>Guise</u> 9km
Lycée Privé	X <u>Bohain-en-Vermandois</u> 7km

Sources : Base Sirene des entreprises et de leurs établissements selon les dernières parutions officielles de 2025 portant sur l'année 2024 ([data.gouv](https://data.gouv.fr)). Liste, localisation et tarifs des professionnels de santé selon les dernières parutions officielles de 2025 portant sur l'année

2024 ([opendatasoft](#)) et FINISS Extraction du Fichier des établissements selon les dernières parutions officielles de 2025 portant sur l'année 2024 ([data.gouv](#)). Adresse et géolocalisation des établissements d'enseignement du premier et second degrés selon les dernières parutions officielles de 2025 portant sur l'année 2024 ([data.education.gouv](#))

bien-dans-ma-ville.fr

Villes autour de Petit-Verly

Ville	Habitants	Superficie	Pop densité	Pop active	Taux chômage	Revenu moyen	Prix immobilier
Mennevret (1 avis)	637	11 km ²	58 h/km ²	45.8%	10.8%	19 330 €/an	713 €/m ²
Grougis	304	11 km ²	28 h/km ²	46.1%	9.2%	20 440 €/an	768 €/m ²
Aisonville-et-Bernoville	259	8 km ²	32 h/km ²	47.9%	6.9%	21 910 €/an	2 278 €/m ²
Tupigny	341	12 km ²	28 h/km ²	39.9%	10.9%	18 950 €/an	544 €/m ²
Grand-Verly	124	3 km ²	41 h/km ²	44.4%	8.1%	19 860 €/an	1 224 €/m ²
Vadencourt	505	12 km ²	42 h/km ²	45.9%	12.1%	18 780 €/an	1 568 €/m ²
Hannapes	320	9 km ²	36 h/km ²	44.4%	8.4%	19 940 €/an	1 024 €/m ²
Seboncourt (1 avis)	1 087	11 km ²	99 h/km ²	41.1%	5.6%	21 160 €/an	1 049 €/m ²
La Vallée-Mulâtre	152	5 km ²	30 h/km ²	44.1%	5.9%	18 650 €/an	1 062 €/m ²
Vénérolles	229	8 km ²	29 h/km ²	37.1%	6.6%	18 840 €/an	687 €/m ²
Lesquielles-Saint-Germain	754	16 km ²	47 h/km ²	46.7%	10.9%	19 450 €/an	676 €/m ²
Molain	161	1 km ²	161 h/km ²	40.4%	5%	21 240 €/an	860 €/m ²
Vaux-Andigny (1 avis)	924	15 km ²	62 h/km ²	39.5%	5.4%	19 540 €/an	914 €/m ²
Wassigny	927	6 km ²	155 h/km ²	43.9%	8%	18 450 €/an	1 034 €/m ²
Bohain-en-Vermandois (6 avis)	5 605	31 km ²	181 h/km ²	36.9%	11.7%	16 190 €/an	643 €/m ²

bien-dans-ma-ville.fr



Vous aimez votre ville ? Notez-la !

Et faites-nous part de vos remarques constructives



Avec

BIEN dans ma **VILLE** 