



Version web

Ville de Petit-Palais-et-Cornemps

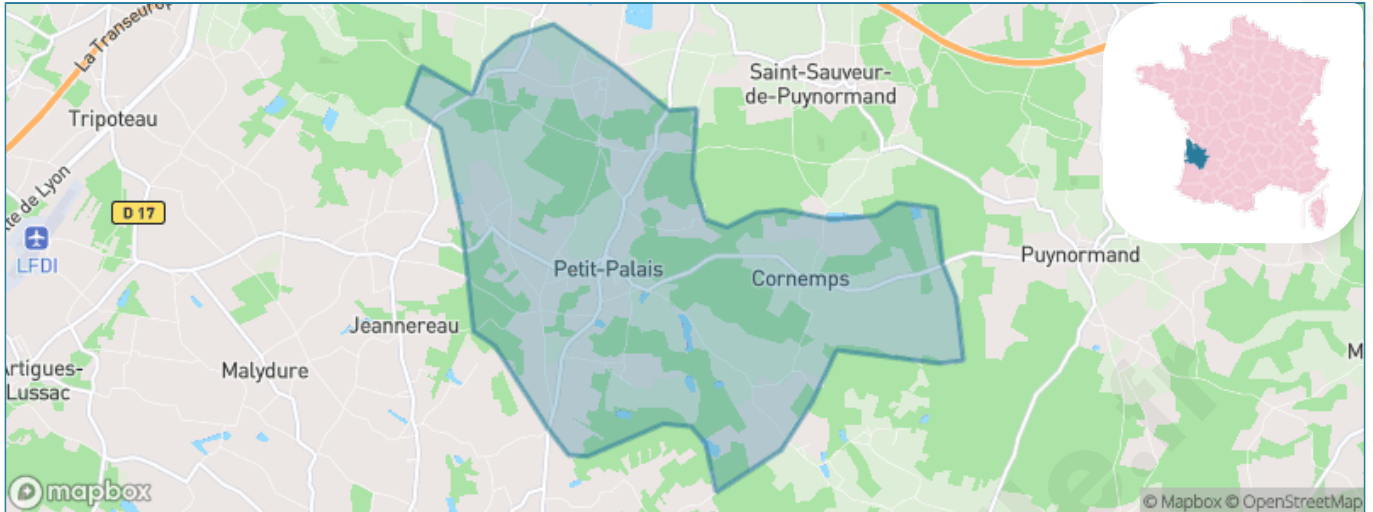
Présenté par

BIEN dans ma **VILLE** 

Sommaire

Situation géographique	3
Statistiques sur la population	4
Evolution du nombre d'habitants	4
Tranche d'âge	5
0-14 ans	5
15-29 ans	5
30-44 ans	5
45-59 ans	5
60-74 ans	5
75-89 ans	5
90 ans et +	5
Activité professionnelle	5
Agriculteurs	5
Artisans, Commerçants	5
Cadres et sup.	5
Professions intermédiaires	5
Employé	5
Ouvrier	5
Retraité	5
Autres	5
Niveau de diplôme	6
Sans diplôme ou CEP	6
Brevet, BEPC, DNB	6
CAP-BEP ou équivalent	6
BAC ou équivalent	6
BAC+2	6
BAC+3 ou +4	6
BAC+5 ou plus	6
Composition des ménages	6
Couple sans enfant	6
Couple avec enfant(s)	6
Famille monoparentale	6
Colocation / Autre	6
Personnes seules	6
Profils électoraux	7
Premier tour	7
Sécurité	8
Evolution du nombre d'infractions	8
Pour comparer	9
Services à la population	10
Commerce	10
Éducation	10
Villes autour de Petit-Palais-et-Cornemps	11

Situation géographique



i Informations clés

- **Région** : Nouvelle-Aquitaine
- **Département** : Gironde
- **Code postal** : 33570
- **Superficie** : 14 km²



Statistiques sur la population



Nombre d'habitants

740



Age moyen

41 ans



Pop active

48.6%



Taux chômage

6.8%



Pop densité

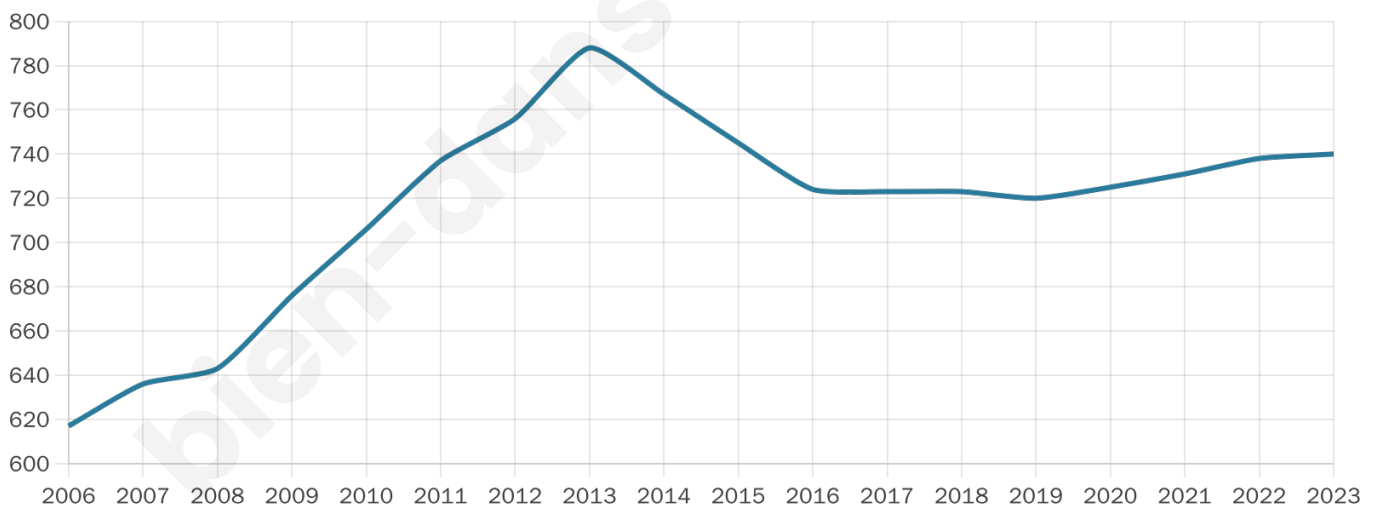
53 h/km²



Revenu moyen

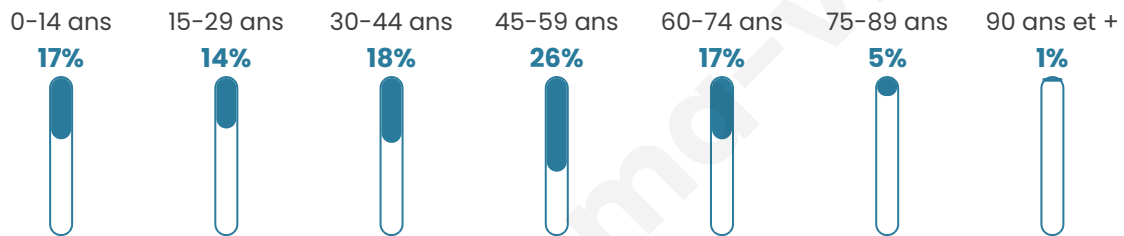
21 520 €/an

Evolution du nombre d'habitants

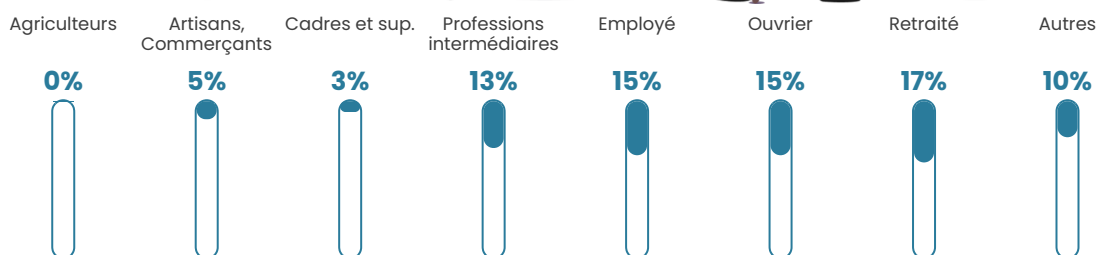


Sources : Institut national de la statistique et des études économiques (insee) selon Les dernières parutions officielles de 2024 portant sur les années 2020, 2021 et 2022.


Tranche d'âge




Activité professionnelle



Niveau de diplôme











Composition des ménages



Profils électoraux

Premier tour

	Marine LE PEN	37.36 %
	Emmanuel MACRON	16.63 %
	Jean-Luc MÉLENCHON	14.35 %
	Éric ZEMMOUR	8.43 %
	Jean LASSALLE	7.52 %
	Valérie PÉCRESSÉ	5.69 %
	Nicolas DUPONT-AIGNAN	3.42 %
	Anne HIDALGO	2.28 %
	Yannick JADOT	2.28 %
	Fabien ROUSSEL	1.14 %
	Nathalie ARTHAUD	0.68 %
	Philippe POUTOU	0.23 %



559 inscrits

Participation : 80.5%

Votes blancs : 1.56%

Votes nuls : 0.89%

Second tour

	Emmanuel MACRON	34,58 %
	Marine LE PEN	65,42 %

559 inscrits

Participation : 78.71%

Votes blancs : 5.91%

Votes nuls : 2.73%

Sécurité



Agressions physiques / sexuelles

0



Cambriolages

0



Vols / dégradations

0



Stupéfiants

0

Evolution du nombre d'infractions



Pour comparer

(en proportion du nombre d'habitants)

■ Ville ■ Département ■ Région



Sources : Bases statistiques communale, départementale et régionale de la délinquance enregistrée par la police et la gendarmerie nationales selon les dernières parutions officielles de 2025 portant sur l'année 2024 ([data.gouv](https://data.gouv.fr)).

Agressions physiques / sexuelles : Violences sexuelles, coups et blessures volontaires intrafamiliaux, coups et blessures volontaires, autres coups, blessures volontaires et vols violents sans arme.

Cambriolages : Cambriolages de logements.

Vols : Vols avec armes, vols d'accessoires sur véhicules, vols dans les véhicules, vols de véhicules, vols sans violence contre des personnes, destructions, dégradations volontaires et escroqueries.

Stupéfiants : Trafic de stupéfiants dont (AFD) et usage de stupéfiants.

Services à la population



Commerce

Hypermarché	X Coutras 8km
Supermarché	X Saint-Médard-de-Guizières 4km
Superette	X Lussac 4km
Boulangerie	X Saint-Médard-de-Guizières 4km
Boucherie	X Saint-Médard-de-Guizières 4km
Restaurant	1
Garage	2
Station-service	X Saint-Seurin-sur-l'Isle 6km
Banque	X Saint-Médard-de-Guizières 4km
La poste	X Saint-Médard-de-Guizières 4km
Coiffeur	2
Tabac	X Saint-Médard-de-Guizières 4km
Bars / discothèque	3
Bibliothèque	X Coutras 8km
Cinéma	X Libourne 16km
Vétérinaire	X Abzac 4km



Santé

Pharmacie	X Saint-Médard-de-Guizières 4km
Hôpital	X Castillon-la-Bataille 14km
Laboratoire d'analyses médicales	X Coutras 8km
Etablissement pour handicapé	X Lussac 3km
EHPA	X Abzac 6km
Médecin	X Saint-Médard-de-Guizières 3km
Dentiste	X Camps-sur-l'Isle 4km
Chirurgien	X Libourne 15km
Dermatologue	X Libourne 14km
Anesthésiste	X Libourne 15km
Gastro-entérologue	X Saint-André-de-Cubzac 30km
Gynécologue	X Libourne 14km
Cancérologue	X Bordeaux 43km
Neurologue	X Villefranche-de-Lonchat 11km
Ophtalmologue	X Coutras 8km
ORL	X Libourne 15km
Cardiologue	X Saint-Magne-de-Castillon 14km
Pédiatre	X Libourne 15km
Pneumologue	X Libourne 16km
Psychologue	X Libourne 14km
Radiologue	X Coutras 8km
Rhumatologue	X Libourne 14km
Sage-femme	X Puisseguin 6km



Éducation

Crèche	X Camps-sur-l'Isle 4km
Ecole maternelle Public	X Coutras 6km
Ecole maternelle Privé	X Bordeaux 42km
Ecole primaire Public	1
Ecole primaire Privé	X Saint-Médard-de-Guizières 4km
Collège Public	X Lussac 5km
Collège Privé	X Saint-Médard-de-Guizières 4km
Lycée Public	X Montagne 9km
Lycée Privé	X Saint-Médard-de-Guizières 4km

Sources : Base Sirene des entreprises et de leurs établissements selon les dernières parutions officielles de 2025 portant sur l'année 2024 ([data.gouv](#)). Liste, localisation et tarifs des professionnels de santé selon les dernières parutions officielles de 2025 portant sur l'année 2024 ([opendatasoft](#)) et FINESS Extraction du Fichier des établissements selon les dernières parutions officielles de 2025 portant sur l'année 2024 ([data.gouv](#)). Adresse et géolocalisation des établissements d'enseignement du premier et second degrés selon les dernières parutions officielles de 2025 portant sur l'année 2024 ([data.education.gouv](#))

Villes autour de Petit-Palais-et-Cornemps

Ville	Habitants	Superficie	Pop densité	Pop active	Taux chômage	Revenu moyen	Prix immobilier
Saint-Sauveur-de-Puynormand	369	5 km ²	74 h/km ²	47.7%	7.9%	21 660 €/an	1 434 €/m ²
Saint-Médard-de-Guizières (1 avis)	2 438	10 km ²	244 h/km ²	43%	8.1%	19 920 €/an	1 283 €/m ²
Camps-sur-l'Isle	621	3 km ²	207 h/km ²	44.4%	6.3%	20 700 €/an	1 599 €/m ²
Lussac	1 151	23 km ²	50 h/km ²	50.4%	5.3%	21 680 €/an	2 155 €/m ²
Puynormand	305	7 km ²	44 h/km ²	52.1%	6.9%	22 910 €/an	1 362 €/m ²
Puisseguin	834	17 km ²	49 h/km ²	47.6%	5.6%	22 940 €/an	2 577 €/m ²
Tayac	126	7 km ²	18 h/km ²	46%	4.8%	23 160 €/an	2 297 €/m ²
Les Artigues-de-Lussac	1 119	10 km ²	112 h/km ²	50.8%	6%	22 970 €/an	2 108 €/m ²
Francs	176	6 km ²	29 h/km ²	54%	2.8%	22 200 €/an	1 518 €/m ²
Saint-Seurin-sur-l'Isle (5 avis)	3 167	8 km ²	396 h/km ²	38.4%	7.3%	19 140 €/an	1 432 €/m ²
Abzac (3 avis)	2 048	13 km ²	158 h/km ²	49%	7.5%	21 060 €/an	1 447 €/m ²
Saint-Cibard	188	3 km ²	63 h/km ²	48.9%	4.3%	21 580 €/an	976 €/m ²
Coutras (7 avis)	8 678	33 km ²	263 h/km ²	42.3%	6.5%	20 730 €/an	1 517 €/m ²
Montagne (3 avis)	1 510	26 km ²	58 h/km ²	49.7%	4.5%	23 230 €/an	1 784 €/m ²
Saint-Philippe-d'Aiguille	376	5 km ²	75 h/km ²	48.9%	4%	21 660 €/an	1 305 €/m ²

bien-dans-ma-ville.fr



Vous aimez votre ville ? Notez-la !

Et faites-nous part de vos remarques constructives



Avec

BIEN dans
ma **VILLE** 