



Version web

Ville de Petit-Couronne

Présenté par

BIEN dans
ma **VILLE** 

Sommaire

Situation géographique	3
Statistiques sur la population	4
Evolution du nombre d'habitants	4
Tranche d'âge	5
0-14 ans	5
15-29 ans	5
30-44 ans	5
45-59 ans	5
60-74 ans	5
75-89 ans	5
90 ans et +	5
Activité professionnelle	5
Agriculteurs	5
Artisans, Commerçants	5
Cadres et sup.	5
Professions intermédiaires	5
Employé	5
Ouvrier	5
Retraité	5
Autres	5
Niveau de diplôme	6
Sans diplôme ou CEP	6
Brevet, BEPC, DNB	6
CAP-BEP ou équivalent	6
BAC ou équivalent	6
BAC+2	6
BAC+3 ou +4	6
BAC+5 ou plus	6
Composition des ménages	6
Couple sans enfant	6
Couple avec enfant(s)	6
Famille monoparentale	6
Colocation / Autre	6
Personnes seules	6
Profil électoraux	7
Premier tour	7
Sécurité	8
Evolution du nombre d'infractions	8
Pour comparer	9
Services à la population	10
Commerce	10
Éducation	10
Villes autour de Petit-Couronne	11
Avis sur la ville de Petit-Couronne	12
Moyenne par critère	12
Villes autour de Petit-Couronne	12
Répartition des avis par note	12
Répartition des avis par note	12

Situation géographique



i Informations clés

- **Région** : Normandie
- **Département** : Seine-Maritime
- **Métropole** : Métropole Rouen Normandie
- **Code postal** : 76650
- **Superficie** : 12 km²



Statistiques sur la population



Nombre d'habitants

8 683



Age moyen

39 ans



Pop active

45.8%



Taux chômage

12.5%



Pop densité

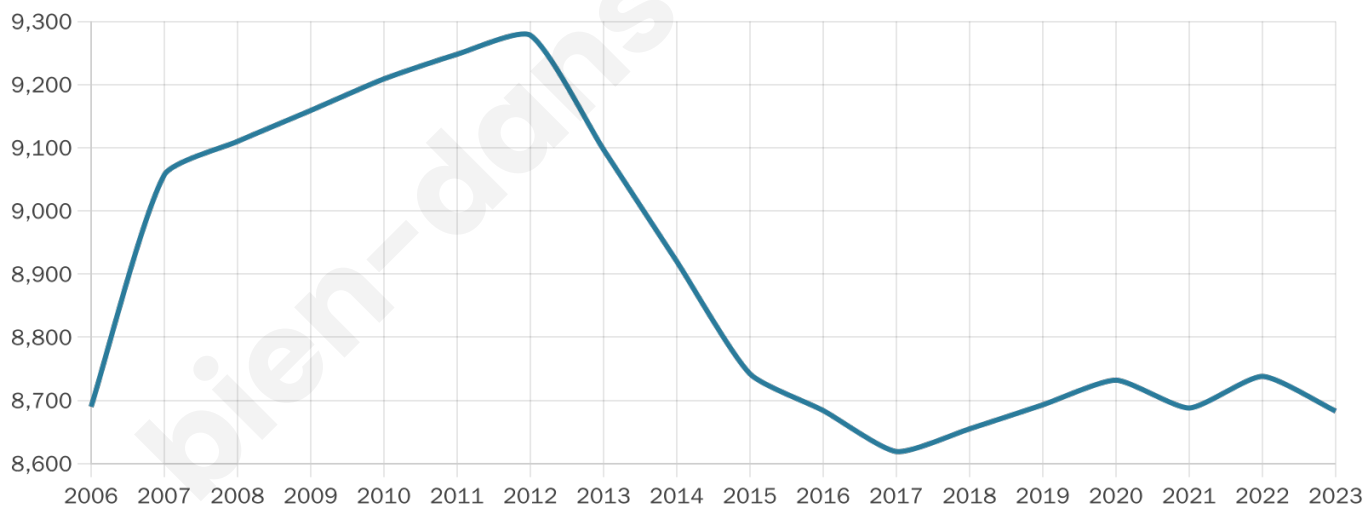
724 h/km²



Revenu moyen

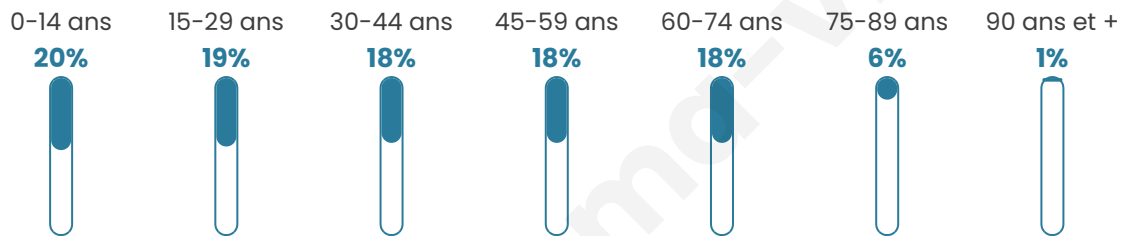
21 220 €/an

Evolution du nombre d'habitants

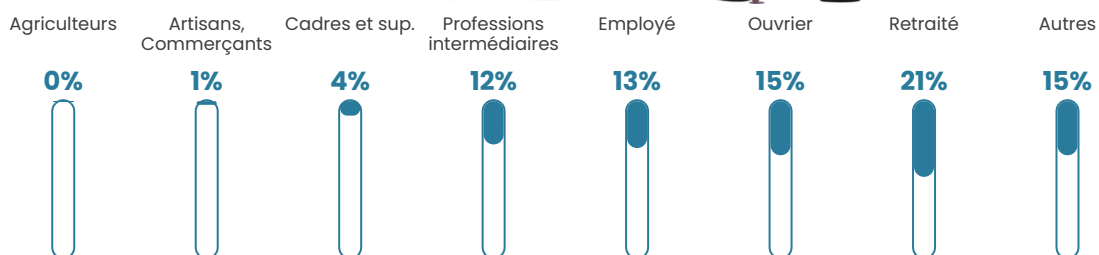


Sources : Institut national de la statistique et des études économiques (insee) selon Les dernières parutions officielles de 2024 portant sur les années 2020, 2021 et 2022.


Tranche d'âge




Activité professionnelle



Niveau de diplôme






Composition des ménages



Profils électoraux

Premier tour

	Marine LE PEN	28.47 %
	Jean-Luc MÉLENCHON	26.96 %
	Emmanuel MACRON	23.45 %
	Éric ZEMMOUR	5.04 %
	Fabien ROUSSEL	3.98 %
	Yannick JADOT	2.89 %
	Valérie PÉCRESE	2.16 %
	Anne HIDALGO	2.09 %
	Nicolas DUPONT-AIGNAN	1.79 %
	Jean LASSALLE	1.65 %
	Philippe POUTOU	0.87 %
	Nathalie ARTHAUD	0.65 %



5 965 inscrits

Participation : 71.25%

Votes blancs : 1.88%

Votes nuls : 1.08%

Second tour

	Emmanuel MACRON	53,26 %
	Marine LE PEN	46,74 %

5 974 inscrits

Participation : 70.35%

Votes blancs : 8.04%

Votes nuls : 2.21%

Sécurité



Agressions physiques / sexuelles

90



Cambriolages

41



Vols / dégradations

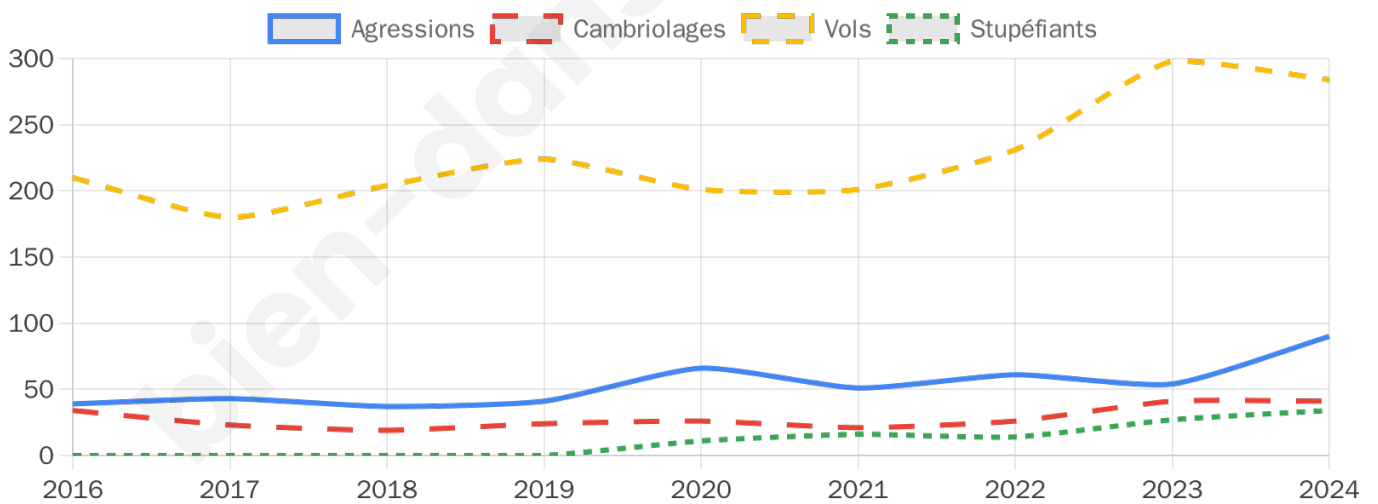
284



Stupéfiants

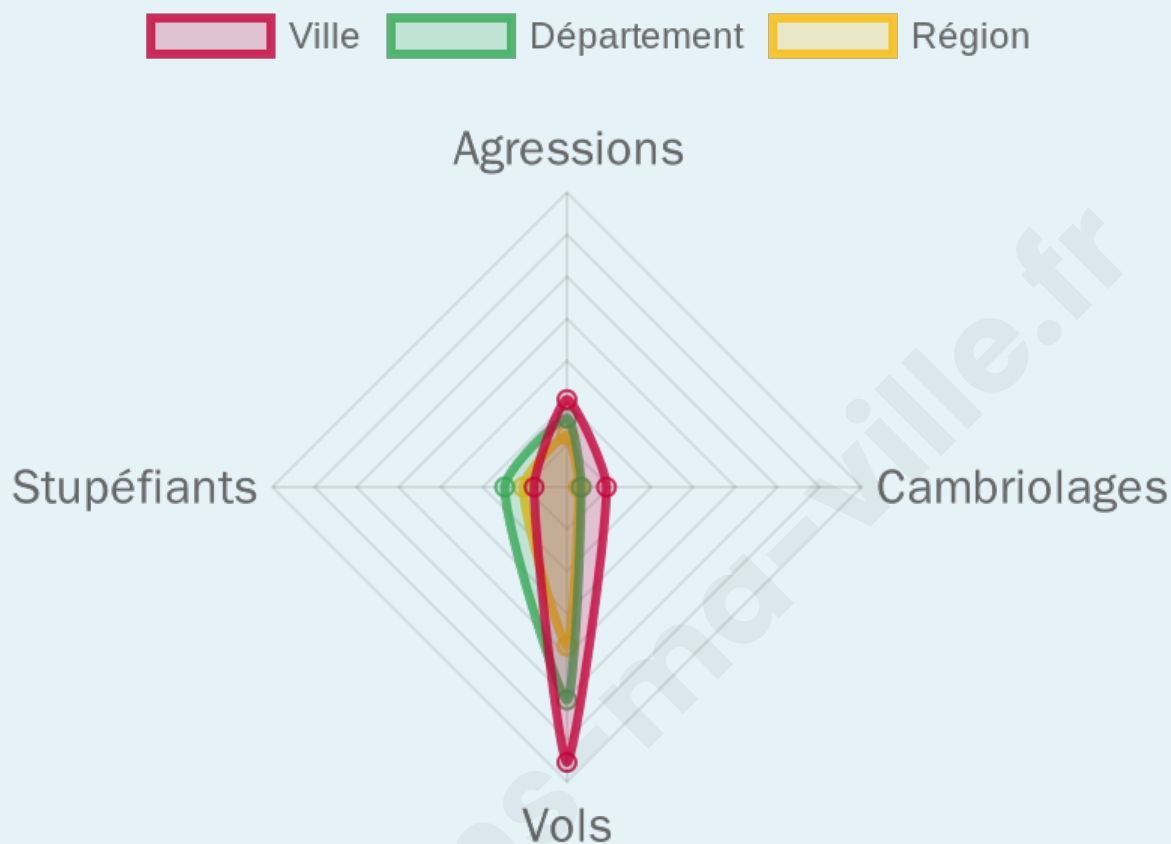
34

Evolution du nombre d'infractions



Pour comparer

(en proportion du nombre d'habitants)



Sources : Bases statistiques communale, départementale et régionale de la délinquance enregistrée par la police et la gendarmerie nationales selon les dernières parutions officielles de 2025 portant sur l'année 2024 ([data.gouv](https://data.gouv.fr)).

Agressions physiques / sexuelles : Violences sexuelles, coups et blessures volontaires intrafamiliaux, coups et blessures volontaires, autres coups, blessures volontaires et vols violents sans arme.

Cambriolages : Cambriolages de logements.

Vols : Vols avec armes, vols d'accessoires sur véhicules, vols dans les véhicules, vols de véhicules, vols sans violence contre des personnes, destructions, dégradations volontaires et escroqueries.

Stupéfiants : Trafic de stupéfiants dont (AFD) et usage de stupéfiants.

Services à la population



Commerce

Hypermarché	X <u>Saint-Étienne-du-Rouvray</u> 3km
Supermarché	2
Superette	4
Boulangerie	4
Boucherie	2
Restaurant	5
Garage	8
Station-service	X <u>Le Grand-Quevilly</u> 3km
Banque	3
La poste	21
Coiffeur	10
Tabac	1
Bars / discothèque	1
Bibliothèque	X <u>Saint-Étienne-du-Rouvray</u> 4km
Cinéma	X <u>Le Grand-Quevilly</u> 3km
Vétérinaire	X <u>Le Grand-Quevilly</u> 2km



Santé

Pharmacie	3
Hôpital	X <u>Le Grand-Quevilly</u> 2km
Laboratoire d'analyses médicales	X <u>Grand-Couronne</u> 3km
Etablissement pour handicapé	X <u>Le Grand-Quevilly</u> 3km
EHPA	1
Médecin	X <u>Le Grand-Quevilly</u> 2km
Dentiste	X <u>Le Grand-Quevilly</u> 3km
Chirurgien	X <u>Saint-Étienne-du-Rouvray</u> 5km
Dermatologue	X <u>Le Grand-Quevilly</u> 3km
Anesthésiste	X <u>Rouen</u> 6km
Gastro-entérologue	X <u>Rouen</u> 6km
Gynécologue	X <u>Notteville-lès-Rouen</u> 6km
Cancérologue	X <u>Rouen</u> 7km
Neurologue	X <u>Le Petit-Quevilly</u> 5km
Ophtalmologue	X <u>Rouen</u> 7km
ORL	X <u>Rouen</u> 6km
Cardiologue	X <u>Saint-Étienne-du-Rouvray</u> 5km
Pédiatre	X <u>Saint-Étienne-du-Rouvray</u> 4km
Pneumologue	X <u>Rouen</u> 5km
Psychologue	X <u>Notteville-lès-Rouen</u> 5km
Radiologue	X <u>Le Petit-Quevilly</u> 5km
Rhumatologue	X <u>Rouen</u> 6km
Sage-femme	X <u>Le Grand-Quevilly</u> 3km



Éducation

Crèche	5
Ecole maternelle Public	3
Ecole maternelle Privé	X <u>Morainville-Jouveaux</u> 46km
Ecole primaire Public	3
Ecole primaire Privé	X <u>Saint-Étienne-du-Rouvray</u> 6km
Collège Public	1
Collège Privé	X <u>Rouen</u> 6km
Lycée Public	X <u>Le Grand-Quevilly</u> 2km
Lycée Privé	X <u>Le Petit-Quevilly</u> 5km

Sources : Base Sirene des entreprises et de leurs établissements selon les dernières parutions officielles de 2025 portant sur l'année 2024 ([data.gouv](https://data.gouv.fr)). Liste, localisation et tarifs des professionnels de santé selon les dernières parutions officielles de 2025 portant sur l'année 2024 ([opendatasoft](https://opendatasoft.com)) et FINISS Extraction du Fichier des établissements selon les dernières parutions officielles de 2025 portant sur l'année 2024 ([data.gouv](https://data.gouv.fr)). Adresse et géolocalisation des établissements d'enseignement du premier et second degrés selon les dernières parutions officielles de 2025 portant sur l'année 2024 ([data.education.gouv](https://data.education.gouv.fr))

Villes autour de Petit-Couronne

Ville	Habitants	Superficie	Pop densité	Pop active	Taux chômage	Revenu moyen	Prix immobilier
Val-de-la-Haye (1 avis)	689	10 km ²	69 h/km ²	49.5%	4.1%	25 200 €/an	2 423 €/m ²
Le Grand-Quevilly (10 avis)	25 789	11 km ²	2 344 h/km ²	43.6%	6%	20 510 €/an	2 237 €/m ²
Hautot-sur-Seine	399	2 km ²	200 h/km ²	47.1%	2.5%	25 350 €/an	2 376 €/m ²
Grand-Couronne (2 avis)	9 768	16 km ²	611 h/km ²	42.1%	5.4%	21 100 €/an	1 848 €/m ²
Grandcamp-Maisy (2 avis)	1 522	14 km ²	109 h/km ²	31.6%	3.2%	22 590 €/an	1 642 €/m ²
Saint-Étienne-du-Rouvray (9 avis)	29 518	18 km ²	1 640 h/km ²	38.3%	7.2%	18 910 €/an	1 719 €/m ²
Le Petit-Quevilly (18 avis)	22 208	4 km ²	5 552 h/km ²	46.1%	8.1%	18 940 €/an	1 611 €/m ²
Moulineaux	954	3 km ²	318 h/km ²	49.9%	4.6%	22 970 €/an	1 681 €/m ²
Sotteville-lès-Rouen (19 avis)	29 003	7 km ²	4 143 h/km ²	44.1%	7.3%	21 230 €/an	1 906 €/m ²
Quevillon	587	11 km ²	53 h/km ²	47.9%	3.2%	28 870 €/an	1 618 €/m ²
Amfreville-la-Mi-Voie (6 avis)	3 265	3 km ²	1 088 h/km ²	54%	7.6%	22 480 €/an	1 886 €/m ²
Rouen (186 avis)	117 662	21 km ²	5 603 h/km ²	47.5%	7.7%	21 330 €/an	2 483 €/m ²
Saint-Pierre-de-Manneville	881	10 km ²	88 h/km ²	46.9%	3.1%	26 100 €/an	2 036 €/m ²
Canteleu (4 avis)	14 402	17 km ²	847 h/km ²	41%	8.2%	18 480 €/an	1 731 €/m ²
Cléon (3 avis)	4 795	6 km ²	799 h/km ²	40%	10.1%	19 240 €/an	1 606 €/m ²

Avis sur la ville de Petit-Couronne



Moyenne par critère



Villes autour de Petit-Couronne

Ville	Note globale	Sécurité	Éducation	Sport Loisir	Environnement	Vie pratique
Val-de-la-Haye (1 avis)	3.4	4.0	3.0	4.0	4.0	2.0
Le Grand-Quevilly (10 avis)	3.5	3.1	3.9	4.0	2.9	3.5
Hautot-sur-Seine	-	-	-	-	-	-
Grand-Couronne (2 avis)	4.0	3.0	4.5	4.5	4.5	3.5
Grandcamp-Maisy (2 avis)	2.9	3.5	4.0	2.0	3.5	1.5
Saint-Étienne-du-Rouvray (9 avis)	2.3	1.7	2.6	2.6	1.9	3.0
Le Petit-Quevilly (18 avis)	2.4	1.8	2.6	2.9	1.4	3.0
Moulineaux	-	-	-	-	-	-
Sotteville-lès-Rouen (19 avis)	3.4	2.9	3.6	4.2	2.2	3.9
Quevillon	-	-	-	-	-	-
Amfreville-la-Mi-Voie (6 avis)	3.9	4.2	4.2	3.8	3.7	3.8
Rouen (186 avis)	3.2	3.0	3.6	3.4	2.6	3.4
Saint-Pierre-de-Manneville	-	-	-	-	-	-
Canteleu (4 avis)	3.4	3.0	3.3	3.5	3.5	3.8
Cléon (3 avis)	2.9	3.0	3.3	3.0	3.0	2.3



Vous aimez votre ville ? Notez-la !

Et faites-nous part de vos remarques constructives



Avec

BIEN dans ma **VILLE** 