



Version web

Ville de Peslières

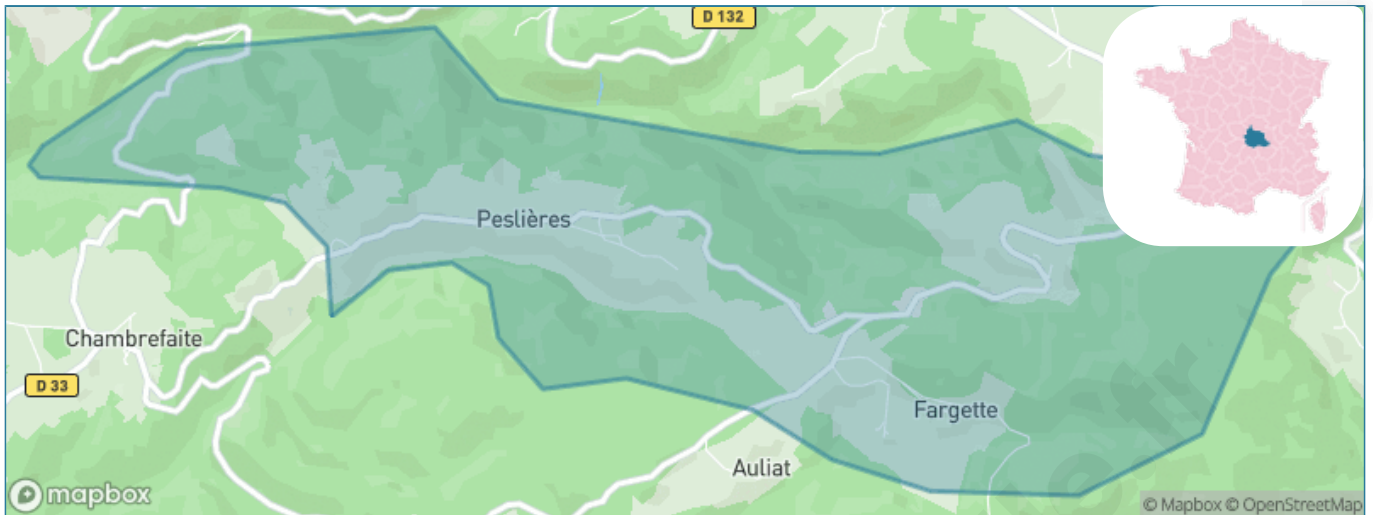
Présenté par

BIEN dans
ma **VILLE** 

Sommaire

Situation géographique	3
Statistiques sur la population	4
Evolution du nombre d'habitants	4
Tranche d'âge	5
0-14 ans	5
15-29 ans	5
30-44 ans	5
45-59 ans	5
60-74 ans	5
75-89 ans	5
90 ans et +	5
Activité professionnelle	5
Agriculteurs	5
Artisans, Commerçants	5
Cadres et sup.	5
Professions intermédiaires	5
Employé	5
Ouvrier	5
Retraité	5
Autres	5
Niveau de diplôme	6
Sans diplôme ou CEP	6
Brevet, BEPC, DNB	6
CAP-BEP ou équivalent	6
BAC ou équivalent	6
BAC+2	6
BAC+3 ou +4	6
BAC+5 ou plus	6
Composition des ménages	6
Couple sans enfant	6
Couple avec enfant(s)	6
Famille monoparentale	6
Colocation / Autre	6
Personnes seules	6
Profils électoraux	7
Premier tour	7
Sécurité	8
Evolution du nombre d'infractions	8
Pour comparer	9
Services à la population	10
Commerce	10
Éducation	10
Villes autour de Peslières	12

Situation géographique



i Informations clés

- **Région** : Auvergne-Rhône-Alpes
- **Département** : Puy-de-Dôme
- **Code postal** : 63580
- **Superficie** : 6 km²



PUY-DE-DÔME
LE DÉPARTEMENT

Statistiques sur la population



Nombre d'habitants

56



Age moyen

46 ans



Pop active

50%



Taux chômage

0%



Pop densité

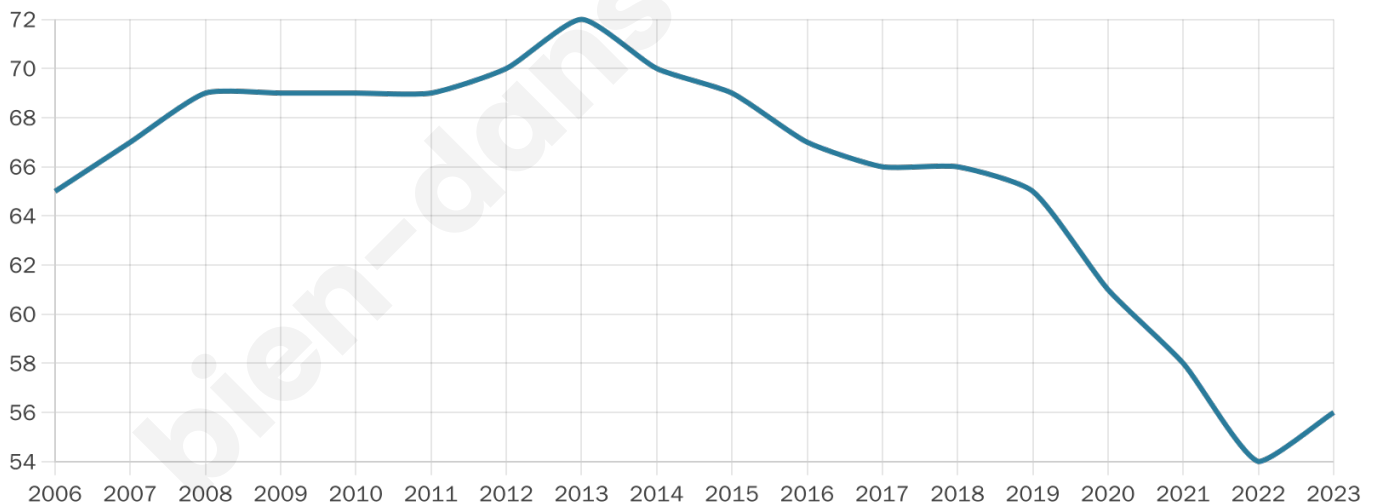
9 h/km²



Revenu moyen

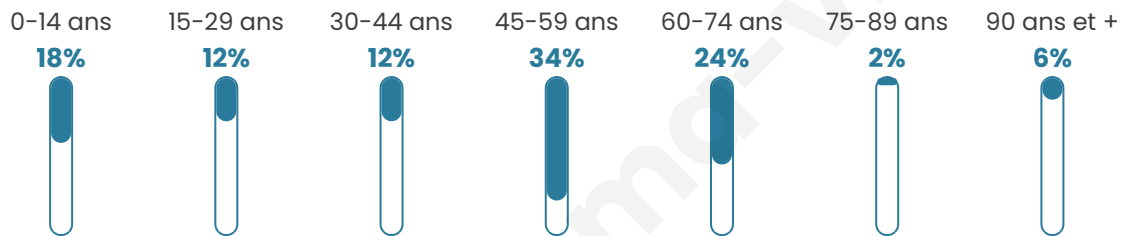
NC

Evolution du nombre d'habitants

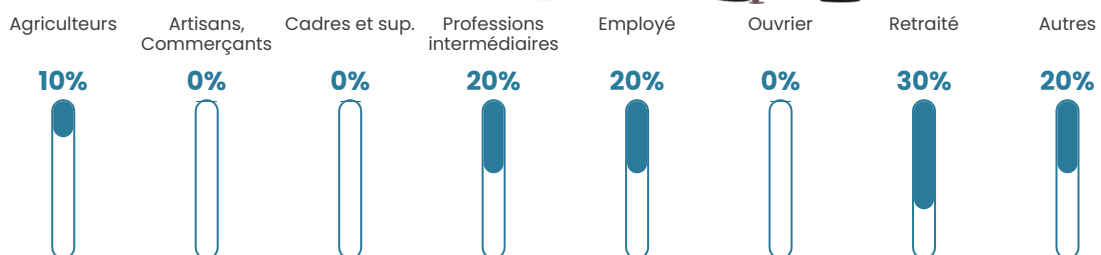


Sources : Institut national de la statistique et des études économiques (insee) selon Les dernières parutions officielles de 2024 portant sur les années 2020, 2021 et 2022.

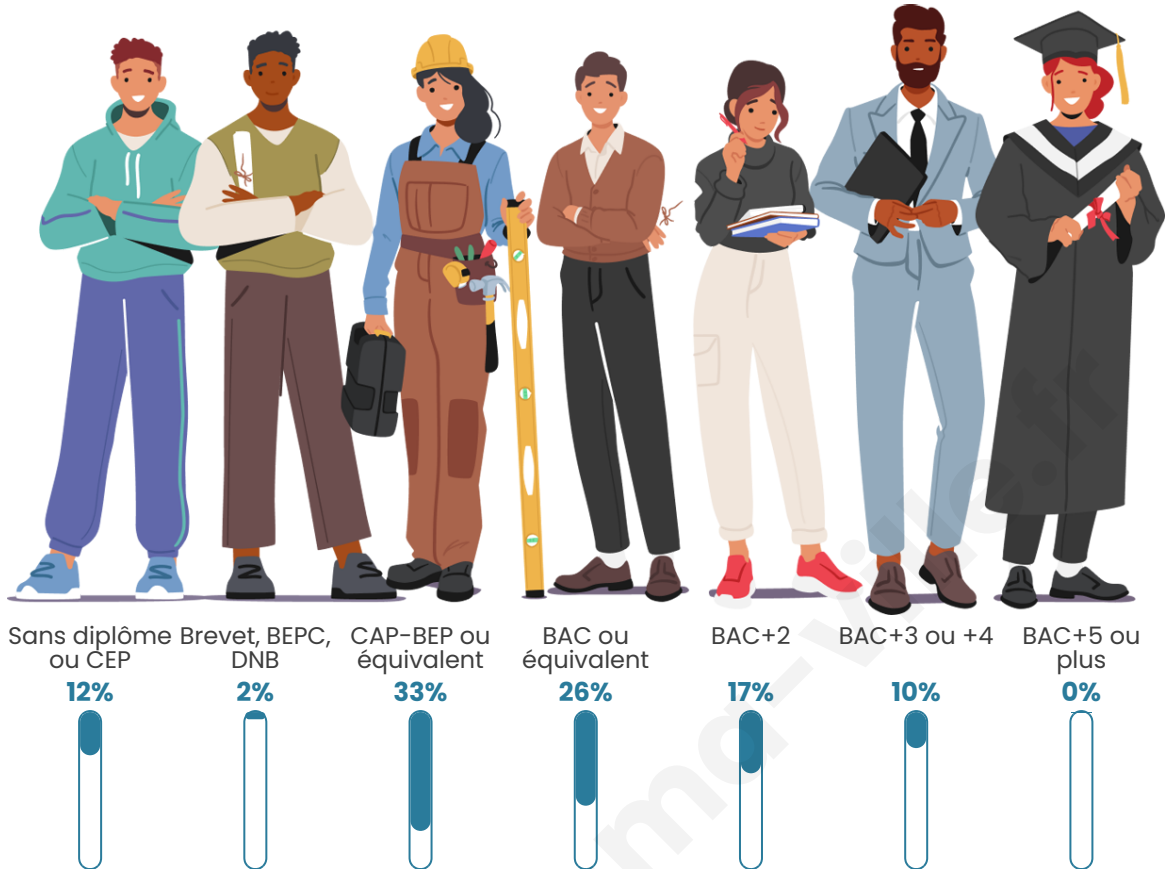
Tranche d'âge




Activité professionnelle



Niveau de diplôme









Composition des ménages



Profils électoraux



Premier tour

	Marine LE PEN	28.21 %
	Jean LASSALLE	25.64 %
	Emmanuel MACRON	20.51 %
	Jean-Luc MÉLENCHON	12.82 %
	Fabien ROUSSEL	5.13 %
	Yannick JADOT	2.56 %
	Valérie PÉCRESE	2.56 %
	Philippe POUTOU	2.56 %
	Nathalie ARTHAUD	0.00 %
	Éric ZEMMOUR	0.00 %
	Anne HIDALGO	0.00 %
	Nicolas DUPONT- AIGNAN	0.00 %

52 inscrits

Participation : 76.92%
Votes blancs : 0.00%
Votes nuls : 2.50%

Second tour

	Emmanuel MACRON	51,35 %
	Marine LE PEN	48,65 %

52 inscrits

Participation : 84.62%
Votes blancs : 11.36%
Votes nuls : 4.55%

Sécurité



Agressions physiques / sexuelles

0



Cambriolages

0



Vols / dégradations

0



Stupéfiants

0

Evolution du nombre d'infractions



Pour comparer

(en proportion du nombre d'habitants)



Sources : Bases statistiques communale, départementale et régionale de la délinquance enregistrée par la police et la gendarmerie nationales selon les dernières parutions officielles de 2025 portant sur l'année 2024 ([data.gouv](https://data.gouv.fr)).

Agressions physiques / sexuelles : Violences sexuelles, coups et blessures volontaires intrafamiliaux, coups et blessures volontaires, autres coups, blessures volontaires et vols violents sans arme.

Cambriolages : Cambriolages de logements.

Vols : Vols avec armes, vols d'accessoires sur véhicules, vols dans les véhicules, vols de véhicules, vols sans violence contre des personnes, destructions, dégradations volontaires et escroqueries.

Stupéfiants : Trafic de stupéfiants dont (AFD) et usage de stupéfiants.

Services à la population



Commerce

Hypermarché	X Issoire 20km
Supermarché	X Brassac-les-Mines 11km
Superette	X Le Vernet-Chaméane 5km
Boulangerie	X Saint-Martin-d'Ollières 2km
Boucherie	X Le Vernet-Chaméane 5km
Restaurant	X Sainte-Catherine 2km
Garage	X Le Vernet-Chaméane 5km
Station-service	X Brassac-les-Mines 11km
Banque	X Saint-Germain-l'Herm 6km
La poste	X Sainte-Florine 12km
Coiffeur	X Le Vernet-Chaméane 5km
Tabac	X Le Vernet-Chaméane 5km
Bars / discothèque	X Auzon 9km
Bibliothèque	X Sainte-Florine 12km
Cinéma	X Brioude 17km
Vétérinaire	X Jumeaux 10km



Santé

Pharmacie	X Le Vernet-Chaméane 5km
Hôpital	X Brioude 17km
Laboratoire d'analyses médicales	X Brassac-les-Mines 11km
Etablissement pour handicapé	X Brassac-les-Mines 10km
EHPA	X Saint-Germain-l'Herm 6km
Médecin	X Le Vernet-Chaméane 4km
Dentiste	X Saint-Étienne-sur-Usson 8km
Chirurgien	X Ambert 25km
Dermatologue	X Le Broc 19km
Anesthésiste	X Clermont-Ferrand 45km
Gastro-entérologue	X Sainte-Agathe 44km
Gynécologue	X Brioude 17km
Cancérologue	X Clermont-Ferrand 48km
Neurologue	X Clermont-Ferrand 46km
Ophtalmologue	X Le Vernet-Chaméane 5km
ORL	X Issoire 20km
Cardiologue	X Issoire 20km
Pédiatre	X Issoire 20km
Pneumologue	X Massiac 29km
Psychologue	X Veyre-Monton 36km
Radiologue	X Issoire 21km
Rhumatologue	X Issoire 20km
Sage-femme	X Le Vernet-Chaméane 4km



Éducation

Crèche	X Sainte-Florine 12km
Ecole maternelle Public	X Jumeaux 10km
Ecole maternelle Privé	X Montbrison 50km
Ecole primaire Public	X Saint-Martin-d'Ollières 2km
Ecole primaire Privé	X Sainte-Florine 12km
Collège Public	X Saint-Germain-l'Herm 6km
Collège Privé	X Sainte-Florine 12km

Lycée Public	X <u>Brassac-les-Mines</u> 12km
Lycée Privé	X <u>Le Vernet- Chaméane</u> 5km

Sources : Base Sirene des entreprises et de leurs établissements selon les dernières parutions officielles de 2025 portant sur l'année 2024 ([data.gouv](#)). Liste, localisation et tarifs des professionnels de santé selon les dernières parutions officielles de 2025 portant sur l'année 2024 ([opendatasoft](#)) et FINESS Extraction du Fichier des établissements selon les dernières parutions officielles de 2025 portant sur l'année 2024 ([data.gouv](#)). Adresse et géolocalisation des établissements d'enseignement du premier et second degrés selon les dernières parutions officielles de 2025 portant sur l'année 2024 ([data.education.gouv](#))

bien-dans-ma-ville.fr

Villes autour de Peslières

Ville	Habitants	Superficie	Pop densité	Pop active	Taux chômage	Revenu moyen	Prix immobilier
Saint-Martin-d'Ollières	149	14 km ²	11 h/km ²	38.9%	7.4%	18 500 €/an	624 €/m ²
Sainte-Catherine	57	5 km ²	11 h/km ²	35.1%	3.5%	NC	918 €/m ²
Champagnat-le-Jeune	149	9 km ²	17 h/km ²	35.6%	4.7%	19 950 €/an	791 €/m ²
Valz-sous-Châteauneuf (1 avis)	52	5 km ²	10 h/km ²	44.2%	1.9%	NC	840 €/m ²
Chassignolles	64	18 km ²	4 h/km ²	23.4%	0%	NC	884 €/m ²
Le Vernet-Chaméane	775	46 km ²	17 h/km ²	41.8%	3.4%	19 890 €/an	997 €/m ²
Saint-Hilaire	157	14 km ²	11 h/km ²	45.9%	2.5%	20 850 €/an	1 520 €/m ²
La Chapelle-sur-Usson	85	6 km ²	14 h/km ²	40%	7.1%	NC	828 €/m ²
Fayet-Ronaye	116	20 km ²	6 h/km ²	32.8%	8.6%	21 340 €/an	933 €/m ²
Saint-Jean-Saint-Gervais	126	14 km ²	9 h/km ²	36.5%	5.6%	21 380 €/an	496 €/m ²
Saint-Germain-l'Herm	482	36 km ²	13 h/km ²	34.9%	2.9%	21 160 €/an	784 €/m ²
Esteil	54	4 km ²	14 h/km ²	40.7%	7.4%	NC	390 €/m ²
Saint-Étienne-sur-Usson	268	15 km ²	18 h/km ²	37.3%	3.7%	21 970 €/an	876 €/m ²
Auzon	858	17 km ²	50 h/km ²	48.4%	3.4%	21 710 €/an	923 €/m ²
Jumeaux (4 avis)	559	7 km ²	80 h/km ²	41.3%	6.1%	19 470 €/an	1 000 €/m ²

bien-dans-ma-ville.fr



Vous aimez votre ville ? Notez-la !

Et faites-nous part de vos remarques constructives



Avec

BIEN dans ma **VILLE** 