



Version web

# Ville de Péseux

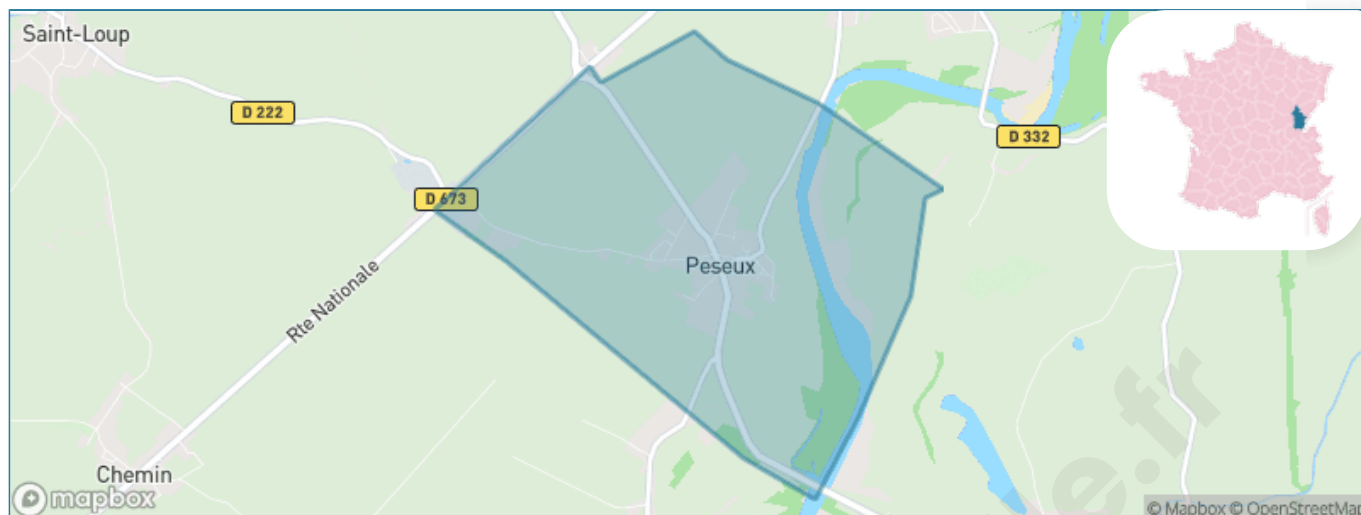
Présenté par

**BIEN** dans  
ma **VILLE** 

# Sommaire

Situation géographique .....	3
Statistiques sur la population .....	4
Evolution du nombre d'habitants .....	4
Tranche d'âge .....	5
0-14 ans .....	5
15-29 ans .....	5
30-44 ans .....	5
45-59 ans .....	5
60-74 ans .....	5
75-89 ans .....	5
90 ans et + .....	5
Activité professionnelle .....	5
Agriculteurs .....	5
Artisans, Commerçants .....	5
Cadres et sup. ....	5
Professions intermédiaires .....	5
Employé .....	5
Ouvrier .....	5
Retraité .....	5
Autres .....	5
Niveau de diplôme .....	6
Sans diplôme ou CEP .....	6
Brevet, BEPC, DNB .....	6
CAP-BEP ou équivalent .....	6
BAC ou équivalent .....	6
BAC+2 .....	6
BAC+3 ou +4 .....	6
BAC+5 ou plus .....	6
Composition des ménages .....	6
Couple sans enfant .....	6
Couple avec enfant(s) .....	6
Famille monoparentale .....	6
Colocation / Autre .....	6
Personnes seules .....	6
Profils électoraux .....	7
Premier tour .....	7
Sécurité .....	8
Evolution du nombre d'infractions .....	8
Pour comparer .....	9
Services à la population .....	10
Commerce .....	10
Éducation .....	10
Villes autour de Péseux .....	11

# Situation géographique



## i Informations clés

- **Région** : Bourgogne-Franche-Comté
- **Département** : Jura
- **Code postal** : 39120
- **Superficie** : 5 km<sup>2</sup>

RÉGION  
BOURGOGNE  
FRANCHE  
COMTE

Ju  
ra  
LE DÉPARTEMENT



# Statistiques sur la population



Nombre d'habitants

**293**



Age moyen

**41 ans**



Pop active

**47.4%**



Taux chômage

**5.8%**



Pop densité

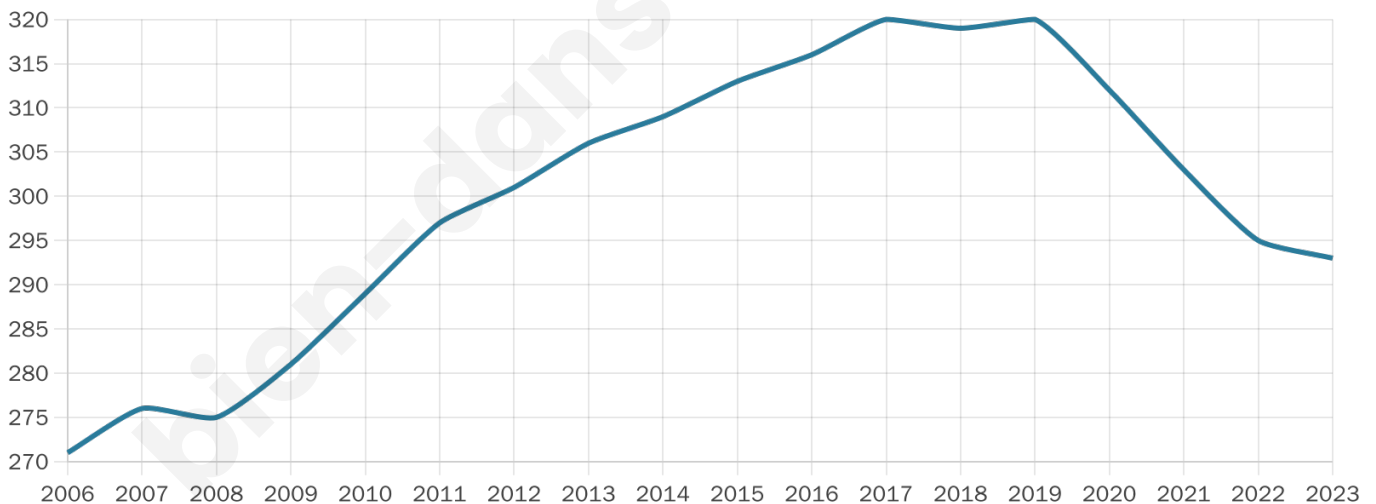
**59 h/km<sup>2</sup>**



Revenu moyen

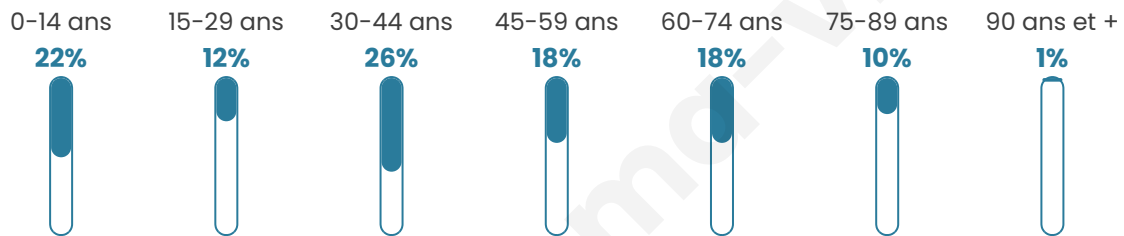
**23 200 €/an**

## Evolution du nombre d'habitants

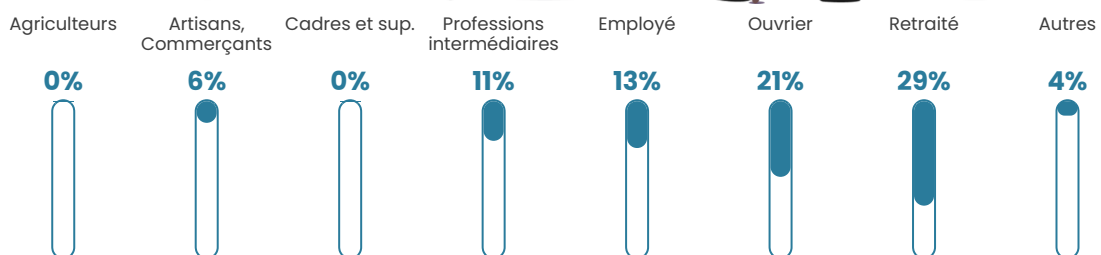


Sources : Institut national de la statistique et des études économiques (insee) selon Les dernières parutions officielles de 2024 portant sur les années 2020, 2021 et 2022.


## Tranche d'âge




## Activité professionnelle



## Niveau de diplôme














## Composition des ménages



# Profils électoraux

## Premier tour

	Marine LE PEN	46.99 %
	Emmanuel MACRON	19.67 %
	Jean-Luc MÉLENCHON	14.21 %
	Éric ZEMMOUR	5.46 %
	Valérie PÉCRESSE	4.92 %
	Nicolas DUPONT-AIGNAN	3.28 %
	Jean LASSALLE	1.64 %
	Anne HIDALGO	1.64 %
	Nathalie ARTHAUD	1.09 %
	Fabien ROUSSEL	1.09 %
	Yannick JADOT	0.00 %
	Philippe POUTOU	0.00 %



### 232 inscrits

Participation : 81.47%

Votes blancs : 2.65%

Votes nuls : 0.53%

## Second tour

	Emmanuel MACRON	31,68 %
	Marine LE PEN	68,32 %

### 232 inscrits

Participation : 78.88%

Votes blancs : 8.2%

Votes nuls : 3.83%

# Sécurité



Agressions physiques / sexuelles

0



Cambriolages

0



Vols / dégradations

0



Stupéfiants

0

## Evolution du nombre d'infractions



## Pour comparer

(en proportion du nombre d'habitants)



Sources : Bases statistiques communale, départementale et régionale de la délinquance enregistrée par la police et la gendarmerie nationales selon les dernières parutions officielles de 2025 portant sur l'année 2024 ([data.gouv](https://data.gouv.fr)).

Agressions physiques / sexuelles : Violences sexuelles, coups et blessures volontaires intrafamiliaux, coups et blessures volontaires, autres coups, blessures volontaires et vols violents sans arme.

Cambriolages : Cambriolages de logements.

Vols : Vols avec armes, vols d'accessoires sur véhicules, vols dans les véhicules, vols de véhicules, vols sans violence contre des personnes, destructions, dégradations volontaires et escroqueries.

Stupéfiants : Trafic de stupéfiants dont (AFD) et usage de stupéfiants.

# Services à la population



## Commerce

Hypermarché	X <a href="#">Tavaux</a> 6km
Supermarché	X <a href="#">Saint-Aubin</a> 4km
Superette	X <a href="#">Longwy-sur-le-Doubs</a> 4km
Boulangerie	X <a href="#">Chaussin</a> 4km
Boucherie	X <a href="#">Chaussin</a> 4km
Restaurant	X <a href="#">Saint-Aubin</a> 5km
Garage	X <a href="#">Champdivers</a> 3km
Station-service	X <a href="#">Chaussin</a> 5km
Banque	X <a href="#">Chaussin</a> 4km
La poste	X <a href="#">Saint-Aubin</a> 5km
Coiffeur	X <a href="#">Champdivers</a> 2km
Tabac	X <a href="#">Saint-Aubin</a> 5km
Bars / discothèque	X <a href="#">Chaussin</a> 4km
Bibliothèque	X <a href="#">Saint-Seine-en-Bâche</a> 14km
Cinéma	X <a href="#">Dole</a> 14km
Vétérinaire	X <a href="#">Chaussin</a> 5km



## Santé

Pharmacie	X <a href="#">Chaussin</a> 4km
Hôpital	X <a href="#">Dole</a> 13km
Laboratoire d'analyses médicales	X <a href="#">Damparis</a> 10km
Etablissement pour handicapé	X <a href="#">Dole</a> 11km
EHPA	X <a href="#">Chaussin</a> 4km
Médecin	X <a href="#">Chaussin</a> 4km
Dentiste	X <a href="#">Saint-Aubin</a> 5km
Chirurgien	X <a href="#">Damparis</a> 9km
Dermatologue	X <a href="#">Dole</a> 14km
Anesthésiste	X <a href="#">Dole</a> 16km
Gastro-entérologue	X <a href="#">Lons-le-Saunier</a> 38km
Gynécologue	X <a href="#">Dole</a> 13km
Cancérologue	X <a href="#">Chalon-sur-Saône</a> 44km
Neurologue	X <a href="#">Damparis</a> 8km
Ophthalmologue	X <a href="#">Tavaux</a> 7km
ORL	X <a href="#">Dole</a> 16km
Cardiologue	X <a href="#">Dole</a> 16km
Pédiatre	X <a href="#">Foucherans</a> 12km
Pneumologue	X <a href="#">Dole</a> 13km
Psychologue	X <a href="#">Dole</a> 15km
Radiologue	X <a href="#">Dole</a> 13km
Rhumatologue	X <a href="#">Glanon</a> 21km
Sage-femme	X <a href="#">Petit-Noir</a> 7km



## Éducation

Crèche	X <a href="#">Saint-Aubin</a> 5km
Ecole maternelle Public	X <a href="#">Chaussin</a> 4km
Ecole maternelle Privé	X <a href="#">Divonne-les-Bains</a> 92km
Ecole primaire Public	X <a href="#">Longwy-sur-le-Doubs</a> 4km
Ecole primaire Privé	X <a href="#">Saint-Aubin</a> 5km
Collège Public	X <a href="#">Chaussin</a> 4km
Collège Privé	X <a href="#">Saint-Aubin</a> 5km
Lycée Public	X <a href="#">Dole</a> 13km
Lycée Privé	X <a href="#">Dole</a> 15km

Sources : Base Sirene des entreprises et de leurs établissements selon les dernières parutions officielles de 2025 portant sur l'année 2024 ([data.gouv](#)). Liste, localisation et tarifs des professionnels de santé selon les dernières parutions officielles de 2025 portant sur l'année 2024 ([opendatasoft](#)) et FINISS Extraction du Fichier des établissements selon les dernières parutions officielles de 2025 portant sur l'année 2024 ([data.gouv](#)). Adresse et géolocalisation des établissements d'enseignement du premier et second degrés selon les dernières parutions officielles de 2025 portant sur l'année 2024 ([data.education.gouv](#))

## Villes autour de Péseux

Ville	Habitants	Superficie	Pop densité	Pop active	Taux chômage	Revenu moyen	Prix immobilier
Champdivers	445	7 km <sup>2</sup>	64 h/km <sup>2</sup>	47.2%	3.4%	22 610 €/an	1 494 €/m <sup>2</sup>
Saint-Loup	248	9 km <sup>2</sup>	28 h/km <sup>2</sup>	46%	2.4%	24 850 €/an	1 458 €/m <sup>2</sup>
Chemin	312	9 km <sup>2</sup>	35 h/km <sup>2</sup>	48.7%	5.1%	21 410 €/an	1 008 €/m <sup>2</sup>
Longwy-sur-le-Doubs	496	16 km <sup>2</sup>	31 h/km <sup>2</sup>	45.6%	3.6%	21 270 €/an	903 €/m <sup>2</sup>
Chaussin (1 avis)	1 606	16 km <sup>2</sup>	100 h/km <sup>2</sup>	38%	3.5%	21 350 €/an	1 481 €/m <sup>2</sup>
Molay	505	6 km <sup>2</sup>	84 h/km <sup>2</sup>	45.9%	2%	22 800 €/an	1 165 €/m <sup>2</sup>
Saint-Baraing	257	6 km <sup>2</sup>	43 h/km <sup>2</sup>	49.8%	2.3%	22 450 €/an	1 068 €/m <sup>2</sup>
Tavaux (3 avis)	3 888	13 km <sup>2</sup>	299 h/km <sup>2</sup>	45.4%	4.4%	23 720 €/an	1 402 €/m <sup>2</sup>
Saint-Aubin (1 avis)	1 871	33 km <sup>2</sup>	57 h/km <sup>2</sup>	44.1%	3.7%	22 280 €/an	1 462 €/m <sup>2</sup>
Asnans-Beauvoisin	713	16 km <sup>2</sup>	45 h/km <sup>2</sup>	48.1%	2.8%	21 600 €/an	1 394 €/m <sup>2</sup>
Aumur	393	9 km <sup>2</sup>	44 h/km <sup>2</sup>	45.5%	2.5%	22 240 €/an	1 409 €/m <sup>2</sup>
Gatey	373	14 km <sup>2</sup>	27 h/km <sup>2</sup>	41.6%	3.2%	23 410 €/an	1 567 €/m <sup>2</sup>
Tichey (1 avis)	208	6 km <sup>2</sup>	35 h/km <sup>2</sup>	45.2%	2.4%	22 920 €/an	1 288 €/m <sup>2</sup>
Petit-Noir	1 056	20 km <sup>2</sup>	53 h/km <sup>2</sup>	42%	3.5%	20 860 €/an	1 087 €/m <sup>2</sup>
Rahon	444	19 km <sup>2</sup>	23 h/km <sup>2</sup>	49.1%	4.1%	24 150 €/an	1 538 €/m <sup>2</sup>

bien-dans-ma-ville.fr



# **Vous aimez votre ville ? Notez-la !**

Et faites-nous part de vos remarques constructives



Avec

**BIEN** dans ma **VILLE** 