



Version web

Ville de Pertheville-Ners

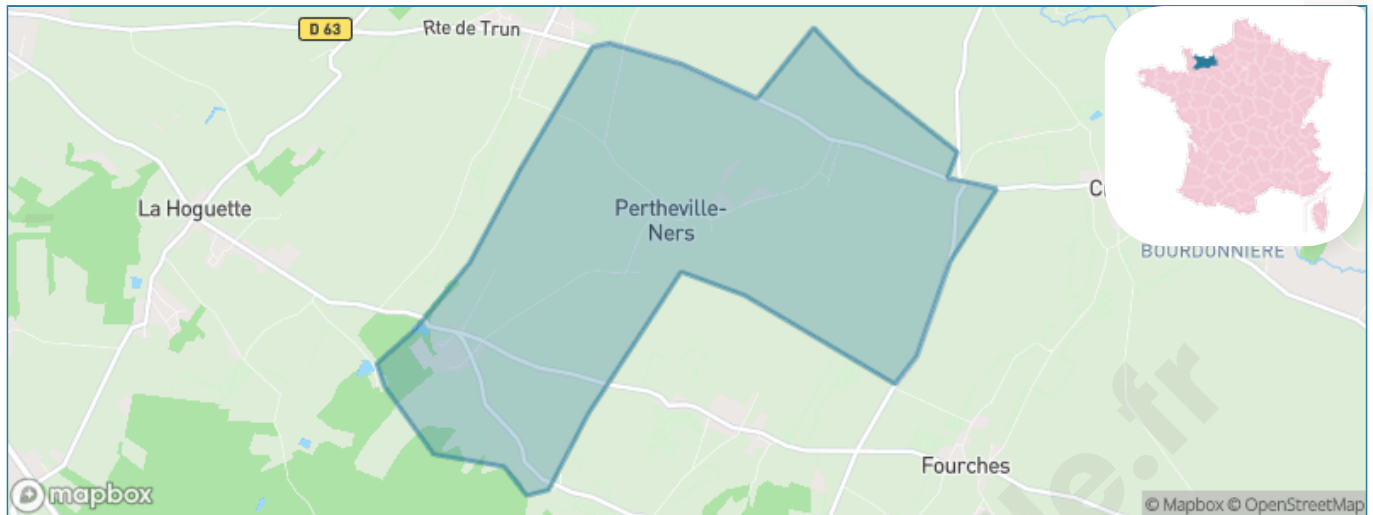
Présenté par

BIEN dans
ma **VILLE** 

Sommaire

Situation géographique	3
Statistiques sur la population	4
Evolution du nombre d'habitants	4
Tranche d'âge	5
0-14 ans	5
15-29 ans	5
30-44 ans	5
45-59 ans	5
60-74 ans	5
75-89 ans	5
90 ans et +	5
Activité professionnelle	5
Agriculteurs	5
Artisans, Commerçants	5
Cadres et sup.	5
Professions intermédiaires	5
Employé	5
Ouvrier	5
Retraité	5
Autres	5
Niveau de diplôme	6
Sans diplôme ou CEP	6
Brevet, BEPC, DNB	6
CAP-BEP ou équivalent	6
BAC ou équivalent	6
BAC+2	6
BAC+3 ou +4	6
BAC+5 ou plus	6
Composition des ménages	6
Couple sans enfant	6
Couple avec enfant(s)	6
Famille monoparentale	6
Colocation / Autre	6
Personnes seules	6
Profils électoraux	7
Premier tour	7
Sécurité	8
Evolution du nombre d'infractions	8
Pour comparer	9
Services à la population	10
Commerce	10
Éducation	10
Villes autour de Pertheville-Ners	11

Situation géographique



i Informations clés

- **Région** : Normandie
- **Département** : Calvados
- **Code postal** : 14700
- **Superficie** : 8 km²



RÉGION
NORMANDIE



Statistiques sur la population



Nombre d'habitants

234



Age moyen

40 ans



Pop active

49.6%



Taux chômage

7.2%



Pop densité

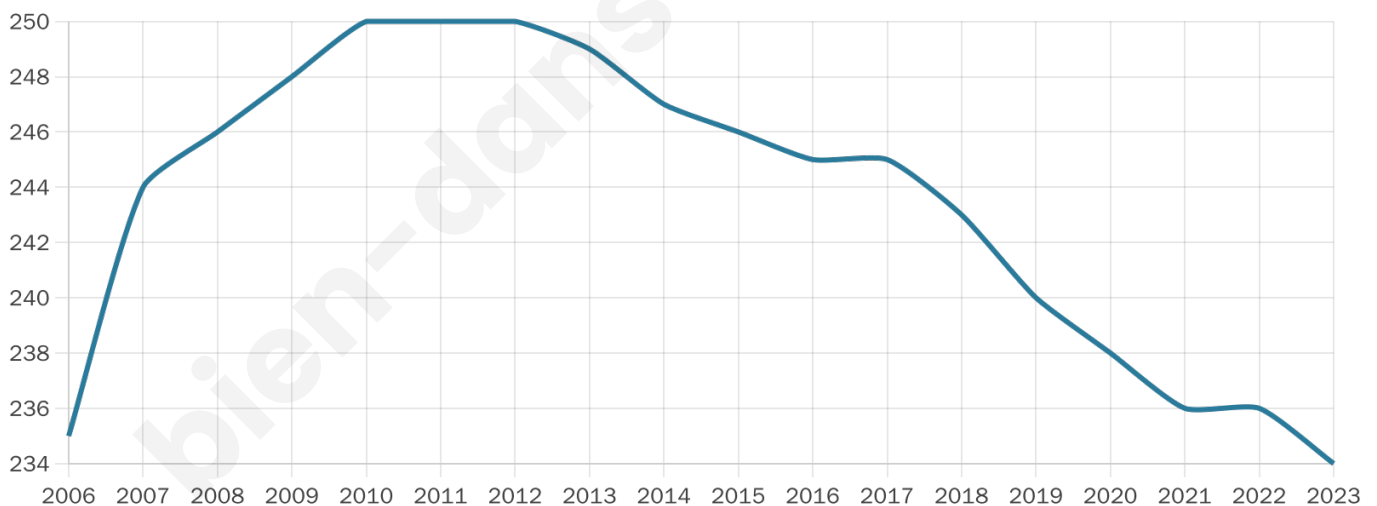
29 h/km²



Revenu moyen

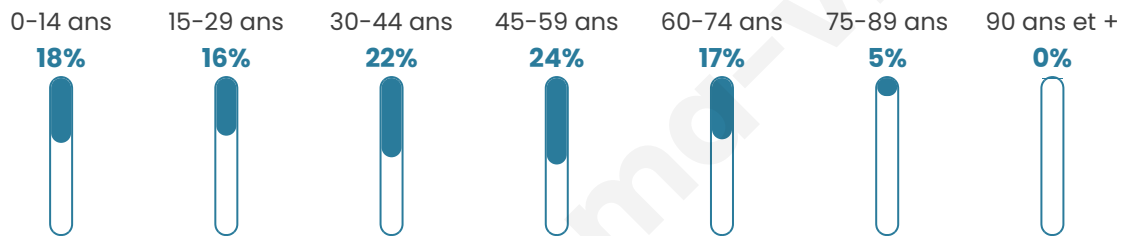
23 910 €/an

Evolution du nombre d'habitants

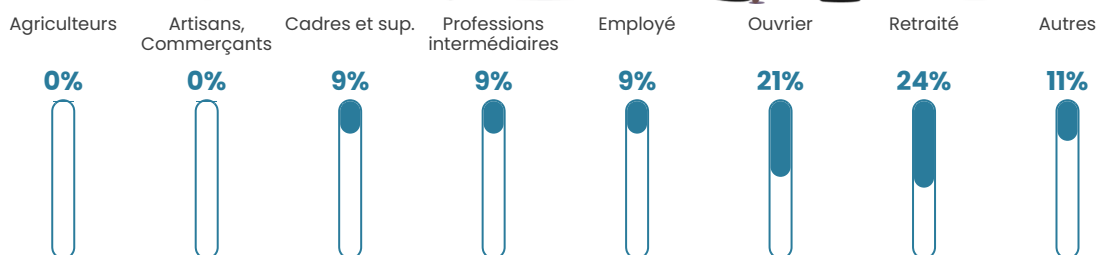


Sources : Institut national de la statistique et des études économiques (insee) selon Les dernières parutions officielles de 2024 portant sur les années 2020, 2021 et 2022.

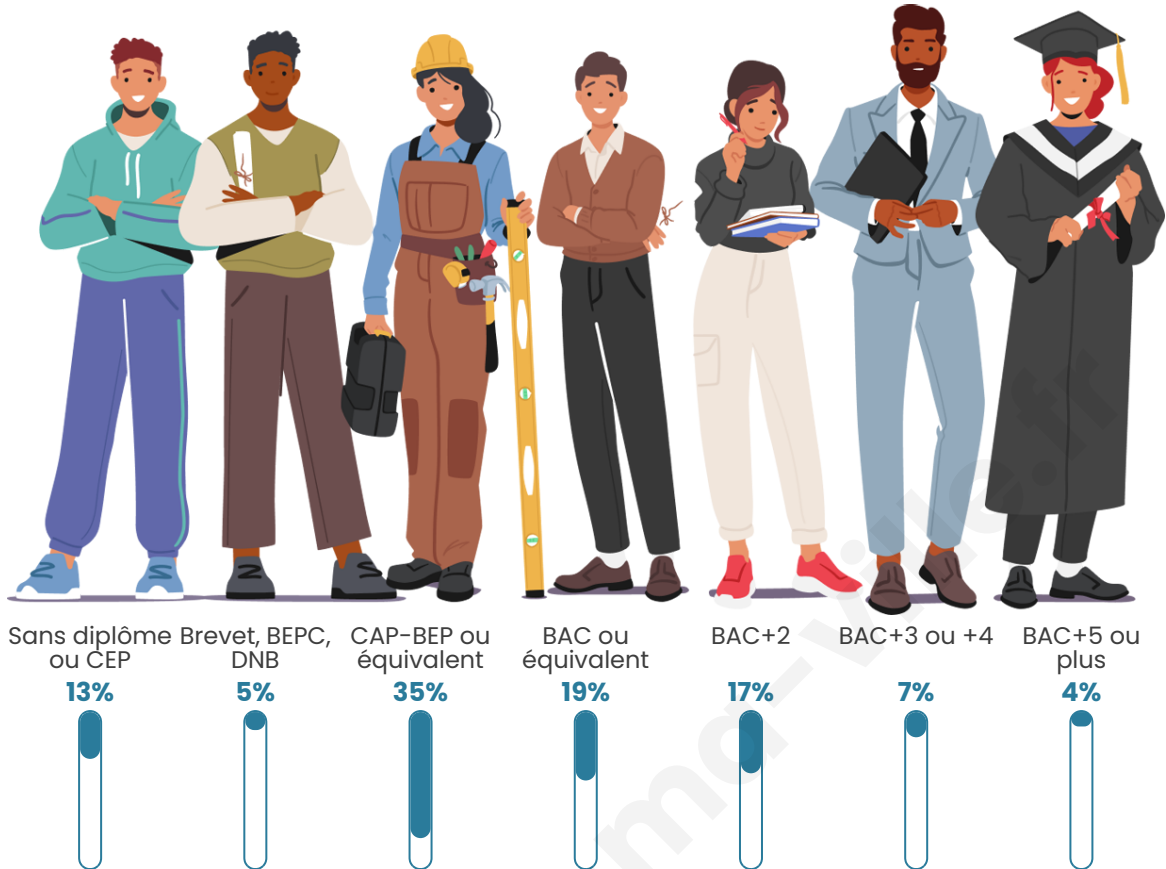
Tranche d'âge




Activité professionnelle



Niveau de diplôme













Composition des ménages



Profils électoraux

Premier tour

	Marine LE PEN	28.93 %
	Emmanuel MACRON	23.90 %
	Jean-Luc MÉLENCHON	15.72 %
	Valérie PÉCRESSE	9.43 %
	Éric ZEMMOUR	6.29 %
	Yannick JADOT	6.29 %
	Anne HIDALGO	3.14 %
	Nicolas DUPONT-AIGNAN	2.52 %
	Fabien ROUSSEL	1.89 %
	Jean LASSALLE	1.89 %
	Nathalie ARTHAUD	0.00 %
	Philippe POUTOU	0.00 %



203 inscrits

Participation : 78.33%

Votes blancs : 0.00%

Votes nuls : 0.00%

Second tour

	Emmanuel MACRON	46 %
	Marine LE PEN	54 %

204 inscrits

Participation : 80.88%

Votes blancs : 2.42%

Votes nuls : 6.67%

Sécurité



Agressions physiques / sexuelles

0



Cambriolages

0



Vols / dégradations

0



Stupéfiants

0

Evolution du nombre d'infractions



Pour comparer

(en proportion du nombre d'habitants)



Sources : Bases statistiques communale, départementale et régionale de la délinquance enregistrée par la police et la gendarmerie nationales selon les dernières parutions officielles de 2025 portant sur l'année 2024 ([data.gouv](https://data.gouv.fr)).

Agressions physiques / sexuelles : Violences sexuelles, coups et blessures volontaires intrafamiliaux, coups et blessures volontaires, autres coups, blessures volontaires et vols violents sans arme.

Cambriolages : Cambriolages de logements.

Vols : Vols avec armes, vols d'accessoires sur véhicules, vols dans les véhicules, vols de véhicules, vols sans violence contre des personnes, destructions, dégradations volontaires et escroqueries.

Stupéfiants : Trafic de stupéfiants dont (AFD) et usage de stupéfiants.

Services à la population



Commerce

Hypermarché	X Argentan 15km
Supermarché	X Falaise 6km
Superette	X Nécly 4km
Boulangerie	X Fresné-la-Mère 3km
Boucherie	X Falaise 6km
Restaurant	X Falaise 6km
Garage	X La Hoguette 2km
Station-service	X Falaise 7km
Banque	X Falaise 7km
La poste	X Falaise 6km
Coiffeur	X La Hoguette 4km
Tabac	X Trun 11km
Bars / discothèque	X Nécly 4km
Bibliothèque	X Grainville-Langannerie 20km
Cinéma	X Falaise 7km
Vétérinaire	X Beaumais 5km



Santé

Pharmacie	X Falaise 6km
Hôpital	X Falaise 7km
Laboratoire d'analyses médicales	X Falaise 7km
Etablissement pour handicapé	X Falaise 5km
EHPA	X Falaise 6km
Médecin	X Falaise 7km
Dentiste	X Falaise 6km
Chirurgien	X Saint-Pierre-en-Auge 18km
Dermatologue	X Putanges-le-Lac 15km
Anesthésiste	X Saint-Pierre-en-Auge 18km
Gastro-entérologue	X Saint-Martin-de-Fontenay 33km
Gynécologue	X Argentan 15km
Cancérologue	X Le Havre 71km
Neurologue	X Caen 37km
Ophtalmologue	X Argentan 15km
ORL	X Caen 37km
Cardiologue	X Falaise 7km
Pédiatre	X Fleury-sur-Orne 36km
Pneumologue	X Caen 37km
Psychologue	X Morteaux-Couliboeuf 9km
Radiologue	X Cambremer 32km
Rhumatologue	X Caen 37km
Sage-femme	X Falaise 7km



Éducation

Crèche	X Eraines 6km
Ecole maternelle Public	X Perrières 10km
Ecole maternelle Privé	X Caen 38km
Ecole primaire Public	X Fresné-la-Mère 3km
Ecole primaire Privé	X Falaise 7km
Collège Public	X Falaise 6km
Collège Privé	X Falaise 7km
Lycée Public	X Falaise 6km
Lycée Privé	X Giel-Courteilles 13km

Sources : Base Sirene des entreprises et de leurs établissements selon les dernières parutions officielles de 2025 portant sur l'année 2024 ([data.gouv](#)). Liste, localisation et tarifs des professionnels de santé selon les dernières parutions officielles de 2025 portant sur l'année 2024 ([opendatasoft](#)) et FINESS Extraction du Fichier des établissements selon les dernières parutions officielles de 2025 portant sur l'année 2024 ([data.gouv](#)). Adresse et géolocalisation des établissements d'enseignement du premier et second degrés selon les dernières parutions officielles de 2025 portant sur l'année 2024 ([data.education.gouv](#))

Villes autour de Pertheville-Ners

Ville	Habitants	Superficie	Pop densité	Pop active	Taux chômage	Revenu moyen	Prix immobilier
Vignats	284	8 km ²	36 h/km ²	49.6%	2.8%	22 930 €/an	1 385 €/m ²
Fourches	215	4 km ²	54 h/km ²	47.4%	5.1%	21 560 €/an	1 095 €/m ²
Fresné-la-Mère	566	8 km ²	71 h/km ²	47.9%	4.1%	22 530 €/an	1 044 €/m ²
Villy-lez-Falaise	274	5 km ²	55 h/km ²	47.8%	2.9%	25 400 €/an	767 €/m ²
Nécy (2 avis)	533	7 km ²	76 h/km ²	42%	3.8%	22 000 €/an	1 290 €/m ²
La Hoguette	662	24 km ²	28 h/km ²	45.3%	2.7%	22 610 €/an	1 776 €/m ²
Crocly	285	10 km ²	29 h/km ²	43.9%	2.5%	20 810 €/an	881 €/m ²
Beaumais	165	10 km ²	17 h/km ²	50.9%	6.1%	20 830 €/an	1 433 €/m ²
Brieux	88	5 km ²	18 h/km ²	43.2%	10.2%	NC	1 609 €/m ²
Eraines	279	4 km ²	70 h/km ²	50.2%	3.9%	26 400 €/an	1 527 €/m ²
Merri	149	5 km ²	30 h/km ²	44.3%	6.7%	23 270 €/an	1 518 €/m ²
Damblainville	227	6 km ²	38 h/km ²	50.7%	5.7%	22 810 €/an	1 211 €/m ²
Rônai (1 avis)	182	5 km ²	36 h/km ²	46.2%	1.1%	22 310 €/an	1 189 €/m ²
Montabard (1 avis)	287	11 km ²	26 h/km ²	42.5%	1.7%	23 890 €/an	1 221 €/m ²
Falaise (8 avis)	7 680	11 km ²	698 h/km ²	43.1%	6.9%	20 500 €/an	3 704 €/m ²

bien-dans-ma-ville.fr



Vous aimez votre ville ? Notez-la !

Et faites-nous part de vos remarques constructives



Avec

BIEN dans ma **VILLE** 