



Version web

Ville de Perrigny

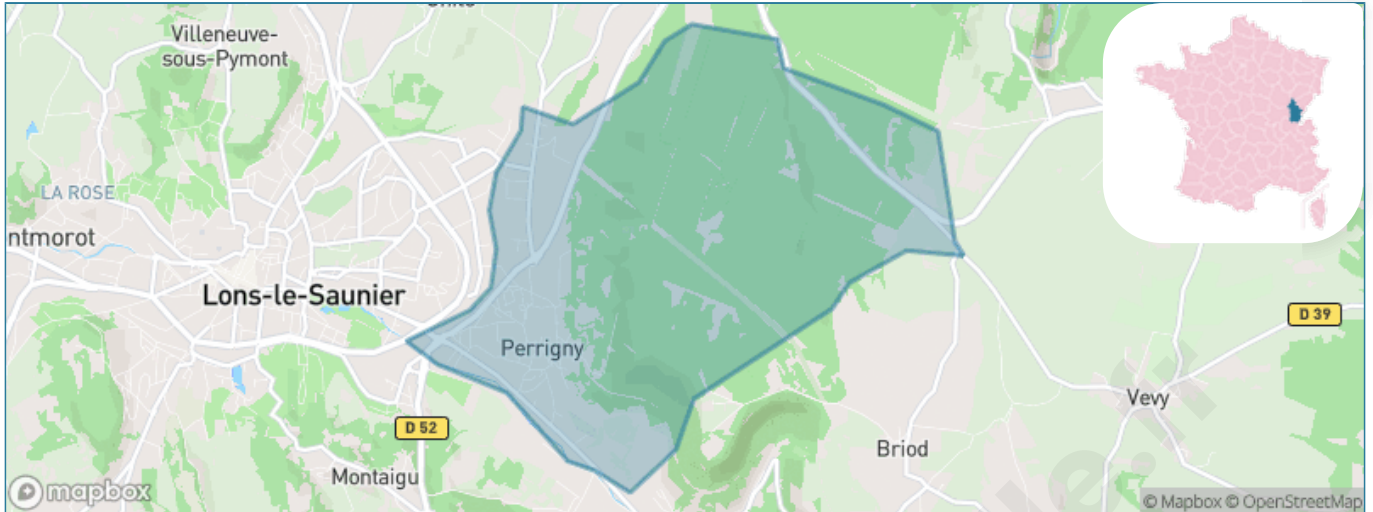
Présenté par

BIEN dans
ma **VILLE** 

Sommaire

Situation géographique	3
Statistiques sur la population	4
Evolution du nombre d'habitants	4
Tranche d'âge	5
0-14 ans	5
15-29 ans	5
30-44 ans	5
45-59 ans	5
60-74 ans	5
75-89 ans	5
90 ans et +	5
Activité professionnelle	5
Agriculteurs	5
Artisans, Commerçants	5
Cadres et sup.	5
Professions intermédiaires	5
Employé	5
Ouvrier	5
Retraité	5
Autres	5
Niveau de diplôme	6
Sans diplôme ou CEP	6
Brevet, BEPC, DNB	6
CAP-BEP ou équivalent	6
BAC ou équivalent	6
BAC+2	6
BAC+3 ou +4	6
BAC+5 ou plus	6
Composition des ménages	6
Couple sans enfant	6
Couple avec enfant(s)	6
Famille monoparentale	6
Colocation / Autre	6
Personnes seules	6
Profils électoraux	7
Premier tour	7
Sécurité	8
Evolution du nombre d'infractions	8
Pour comparer	9
Services à la population	10
Commerce	10
Éducation	10
Villes autour de Perrigny	12

Situation géographique



i Informations clés

- **Région** : Bourgogne-Franche-Comté
- **Département** : Jura
- **Code postal** : 39570
- **Superficie** : 8 km²

RÉGION
BOURGOGNE
FRANCHE
COMTE

Ju
ra
LE DÉPARTEMENT



Statistiques sur la population



Nombre d'habitants

1 551



Age moyen

48 ans



Pop active

41.8%



Taux chômage

5.4%



Pop densité

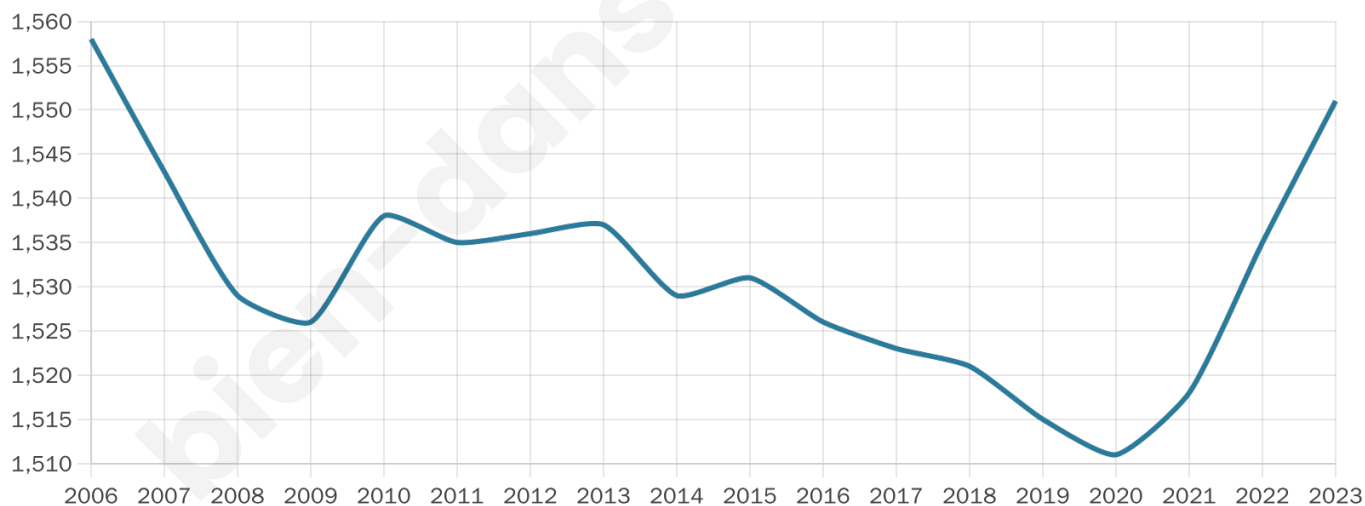
194 h/km²



Revenu moyen

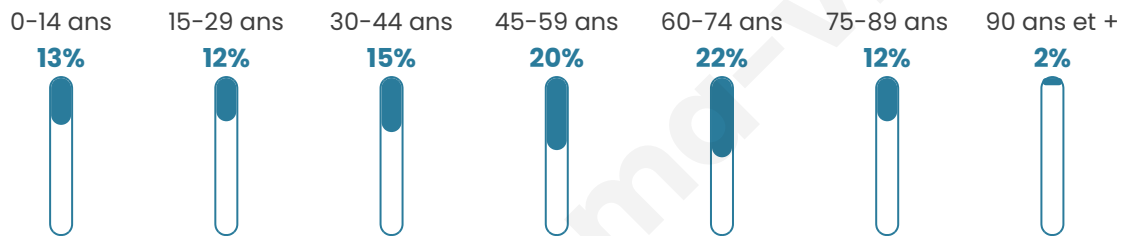
23 540 €/an

Evolution du nombre d'habitants

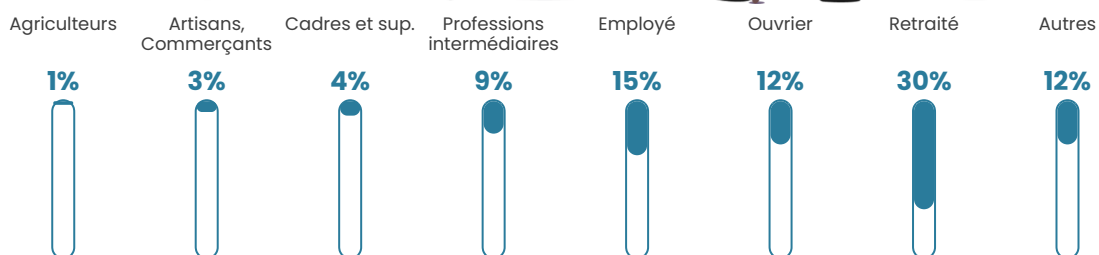


Sources : Institut national de la statistique et des études économiques (insee) selon Les dernières parutions officielles de 2024 portant sur les années 2020, 2021 et 2022.


Tranche d'âge




Activité professionnelle



Niveau de diplôme











Composition des ménages



Profils électoraux

Premier tour

	Emmanuel MACRON	26.86 %
	Marine LE PEN	23.54 %
	Jean-Luc MÉLENCHON	20.46 %
	Yannick JADOT	6.06 %
	Valérie PÉCRESSÉ	5.60 %
	Éric ZEMMOUR	5.49 %
	Jean LASSALLE	3.77 %
	Fabien ROUSSEL	2.74 %
	Nicolas DUPONT- AIGNAN	2.06 %
	Anne HIDALGO	1.49 %
	Nathalie ARTHAUD	1.03 %
	Philippe POUTOU	0.91 %



1 114 inscrits

Participation : 80.43%

Votes blancs : 1.56%

Votes nuls : 0.78%

Second tour

	Emmanuel MACRON	58 %
	Marine LE PEN	42 %

1 113 inscrits

Participation : 77.54%

Votes blancs : 6.95%

Votes nuls : 2.55%

Sécurité



Agressions physiques / sexuelles

0



Cambriolages

0



Vols / dégradations

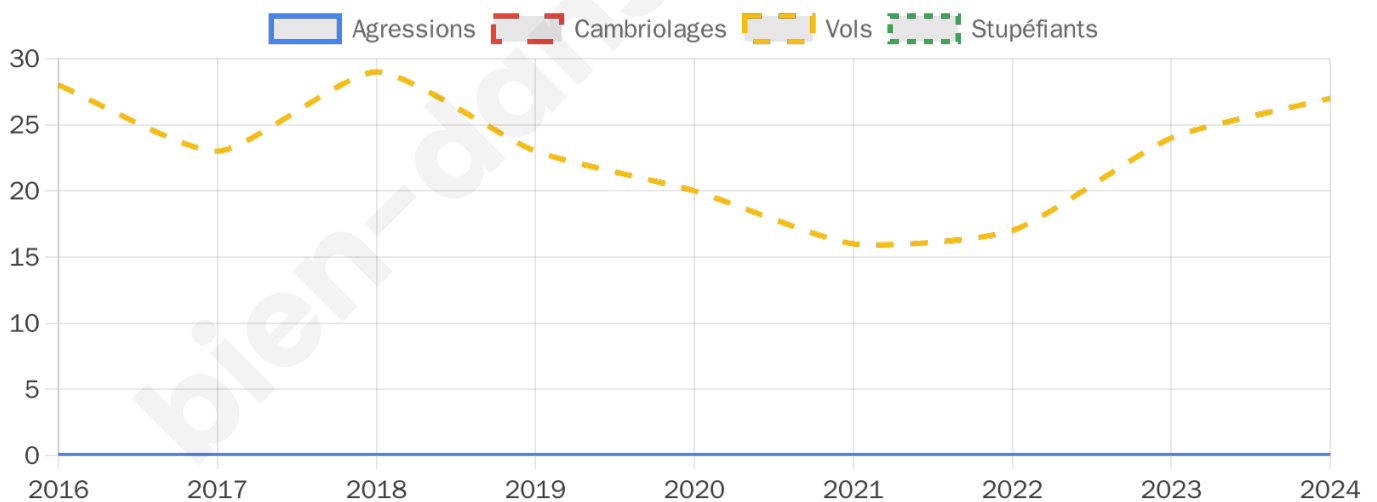
27



Stupéfiants

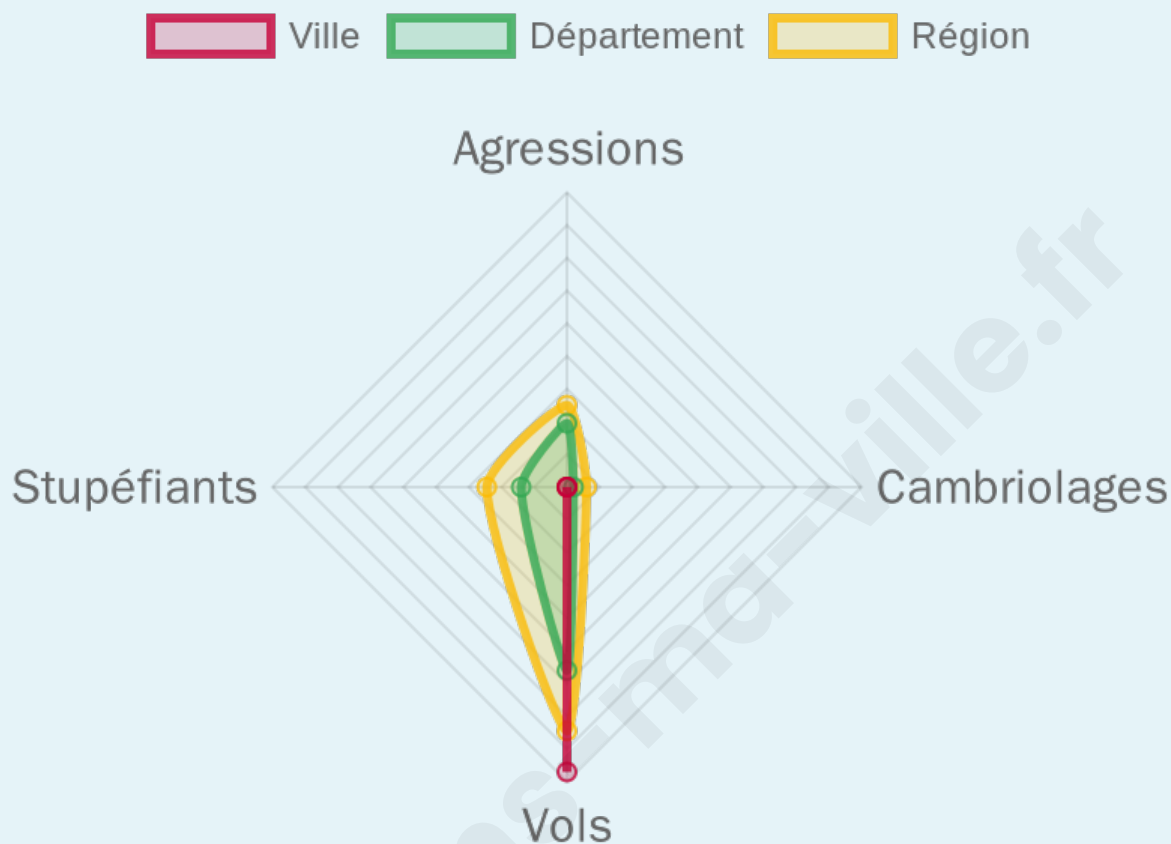
0

Evolution du nombre d'infractions



Pour comparer

(en proportion du nombre d'habitants)



Sources : Bases statistiques communale, départementale et régionale de la délinquance enregistrée par la police et la gendarmerie nationales selon les dernières parutions officielles de 2025 portant sur l'année 2024 ([data.gouv](https://data.gouv.fr)).

Agressions physiques / sexuelles : Violences sexuelles, coups et blessures volontaires intrafamiliaux, coups et blessures volontaires, autres coups, blessures volontaires et vols violents sans arme.

Cambriolages : Cambriolages de logements.

Vols : Vols avec armes, vols d'accessoires sur véhicules, vols dans les véhicules, vols de véhicules, vols sans violence contre des personnes, destructions, dégradations volontaires et escroqueries.

Stupéfiants : Trafic de stupéfiants dont (AFD) et usage de stupéfiants.

Services à la population



Commerce

Hypermarché	X <u>Lons-le-Saunier</u> 3km
Supermarché	2
Superette	X <u>Lons-le-Saunier</u> 1km
Boulangerie	1
Boucherie	1
Restaurant	3
Garage	6
Station-service	2
Banque	X <u>Lons-le-Saunier</u> 2km
La poste	X <u>Lons-le-Saunier</u> 1km
Coiffeur	2
Tabac	X <u>Lons-le-Saunier</u> 1km
Bars / discothèque	3
Bibliothèque	X <u>Lons-le-Saunier</u> 2km
Cinéma	X <u>Lons-le-Saunier</u> 2km
Vétérinaire	X <u>Lons-le-Saunier</u> 1km



Santé

Pharmacie	1
Hôpital	X <u>Lons-le-Saunier</u> 3km
Laboratoire d'analyses médicales	X <u>Lons-le-Saunier</u> 2km
Etablissement pour handicapé	4
EHPA	X <u>Lons-le-Saunier</u> 2km
Médecin	1
Dentiste	X <u>Lons-le-Saunier</u> 1km
Chirurgien	X <u>Lons-le-Saunier</u> 2km
Dermatologue	X <u>Beaufort-Orbagna</u> 15km
Anesthésiste	X <u>Lons-le-Saunier</u> 2km
Gastro-entérologue	X <u>Lons-le-Saunier</u> 3km
Gynécologue	X <u>Bans</u> 35km
Cancérologue	X <u>Chalon-sur-Saône</u> 57km
Neurologue	X <u>Lons-le-Saunier</u> 3km
Ophthalmologue	X <u>Lons-le-Saunier</u> 2km
ORL	X <u>Lons-le-Saunier</u> 3km
Cardiologue	X <u>Lons-le-Saunier</u> 2km
Pédiatre	X <u>Lons-le-Saunier</u> 3km
Pneumologue	X <u>Vaux-lès-Saint-Claude</u> 36km
Psychologue	X <u>Lons-le-Saunier</u> 2km
Radiologue	X <u>Lons-le-Saunier</u> 3km
Rhumatologue	X <u>Lons-le-Saunier</u> 2km
Sage-femme	X <u>Lons-le-Saunier</u> 2km



Éducation

Crèche	X <u>Conliège</u> 2km
Ecole maternelle Public	1
Ecole maternelle Privé	X <u>Divonne-les-Bains</u> 55km
Ecole primaire Public	1
Ecole primaire Privé	X <u>Lons-le-Saunier</u> 3km
Collège Public	X <u>Lons-le-Saunier</u> 2km
Collège Privé	X <u>Lons-le-Saunier</u> 3km
Lycée Public	X <u>Lons-le-Saunier</u> 2km
Lycée Privé	X <u>Lons-le-Saunier</u> 3km

Sources : Base Sirene des entreprises et de leurs établissements selon les dernières parutions officielles de 2025 portant sur l'année 2024 ([data.gouv](https://data.gouv.fr)). Liste, localisation et tarifs des professionnels de santé selon les dernières parutions officielles de 2025 portant sur l'année 2024 ([opendatasoft](https://opendatasoft.com)) et FINESS Extraction du Fichier des établissements selon les dernières parutions officielles de 2025 portant sur l'année 2024 ([data.gouv](https://data.gouv.fr)). Adresse et géolocalisation des établissements d'enseignement du premier et second degrés selon les dernières parutions officielles de 2025 portant sur l'année 2024 ([data.education.gouv](https://data.education.gouv.fr))

bien-dans-ma-ville.fr

Villes autour de Perrigny

Ville	Habitants	Superficie	Pop densité	Pop active	Taux chômage	Revenu moyen	Prix immobilier
Montaigu	427	7 km ²	61 h/km ²	40.5%	4.2%	28 060 €/an	1 518 €/m ²
Conliège	667	6 km ²	111 h/km ²	45.9%	4.9%	24 060 €/an	846 €/m ²
Lons-le-Saunier (32 avis)	16 618	7 km ²	2 374 h/km ²	41.3%	5.7%	20 580 €/an	1 452 €/m ²
Briod	216	4 km ²	54 h/km ²	44.9%	1.9%	24 350 €/an	2 053 €/m ²
Villeneuve-sous-Pymont	317	2 km ²	159 h/km ²	37.2%	3.2%	26 580 €/an	1 985 €/m ²
Chille	295	2 km ²	148 h/km ²	44.1%	1.7%	29 570 €/an	989 €/m ²
Vernantois	298	7 km ²	43 h/km ²	48.3%	3%	23 580 €/an	1 922 €/m ²
Le Pin	238	2 km ²	119 h/km ²	47.5%	3.4%	29 060 €/an	1 292 €/m ²
Pannessières	444	5 km ²	89 h/km ²	50.5%	3.2%	25 430 €/an	1 195 €/m ²
Moiron	127	1 km ²	127 h/km ²	56.7%	8.7%	25 250 €/an	1 143 €/m ²
Revigny	234	6 km ²	39 h/km ²	55.6%	3.8%	22 230 €/an	562 €/m ²
Courbouzon	579	3 km ²	193 h/km ²	43.7%	2.2%	26 580 €/an	1 247 €/m ²
Macornay	1 025	4 km ²	256 h/km ²	45.2%	2.7%	25 510 €/an	1 800 €/m ²
Messia-sur-Sorne	911	2 km ²	456 h/km ²	45.3%	3.1%	23 270 €/an	1 392 €/m ²
Vevy	301	9 km ²	33 h/km ²	48.8%	4%	24 120 €/an	1 883 €/m ²

bien-dans-ma-ville.fr



Vous aimez votre ville ? Notez-la !

Et faites-nous part de vos remarques constructives



Avec

BIEN dans ma **VILLE** 