



Version web

# Ville de Perrier

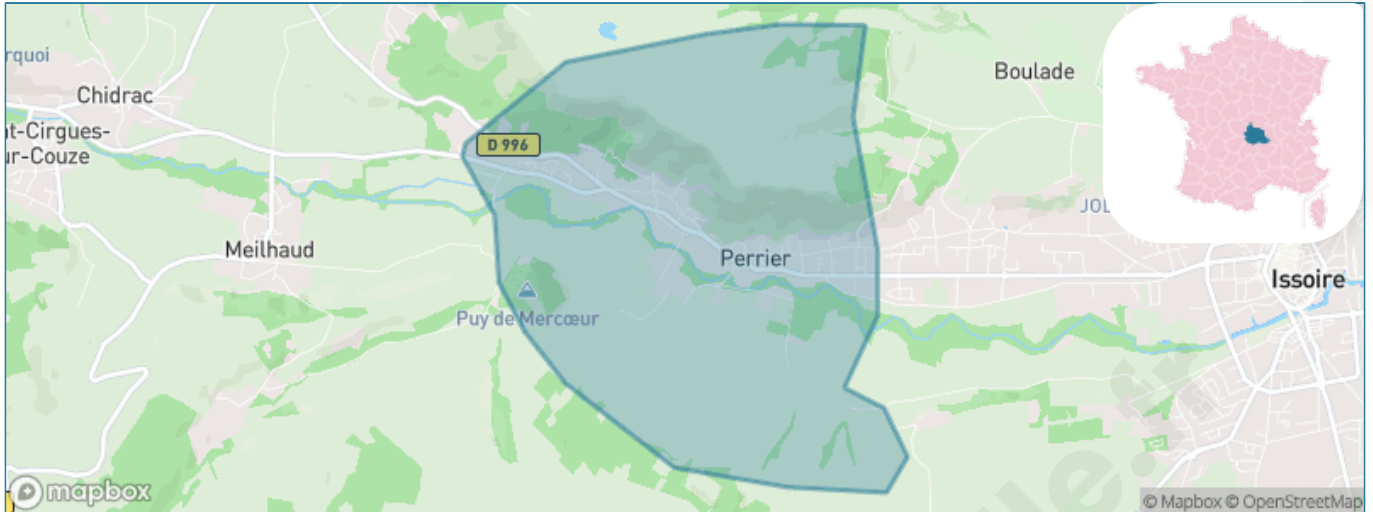
Présenté par

**BIEN** dans  
ma **VILLE** 

# Sommaire

Situation géographique .....	3
Statistiques sur la population .....	4
Evolution du nombre d'habitants .....	4
Tranche d'âge .....	5
0-14 ans .....	5
15-29 ans .....	5
30-44 ans .....	5
45-59 ans .....	5
60-74 ans .....	5
75-89 ans .....	5
90 ans et + .....	5
Activité professionnelle .....	5
Agriculteurs .....	5
Artisans, Commerçants .....	5
Cadres et sup. ....	5
Professions intermédiaires .....	5
Employé .....	5
Ouvrier .....	5
Retraité .....	5
Autres .....	5
Niveau de diplôme .....	6
Sans diplôme ou CEP .....	6
Brevet, BEPC, DNB .....	6
CAP-BEP ou équivalent .....	6
BAC ou équivalent .....	6
BAC+2 .....	6
BAC+3 ou +4 .....	6
BAC+5 ou plus .....	6
Composition des ménages .....	6
Couple sans enfant .....	6
Couple avec enfant(s) .....	6
Famille monoparentale .....	6
Colocation / Autre .....	6
Personnes seules .....	6
Profil électoraux .....	7
Premier tour .....	7
Sécurité .....	8
Evolution du nombre d'infractions .....	8
Pour comparer .....	9
Services à la population .....	10
Commerce .....	10
Éducation .....	10
Villes autour de Perrier .....	11
Avis sur la ville de Perrier .....	12
Moyenne par critère .....	12
Villes autour de Perrier .....	12
Répartition des avis par note .....	12
Répartition des avis par note .....	12

# Situation géographique



## i Informations clés

- **Région** : Auvergne-Rhône-Alpes
- **Département** : Puy-de-Dôme
- **Code postal** : 63500
- **Superficie** : 6 km<sup>2</sup>



**PUY-DE-DÔME**  
LE DÉPARTEMENT

# Statistiques sur la population



Nombre d'habitants

**925**



Age moyen

**44 ans**



Pop active

**44.8%**



Taux chômage

**6.2%**



Pop densité

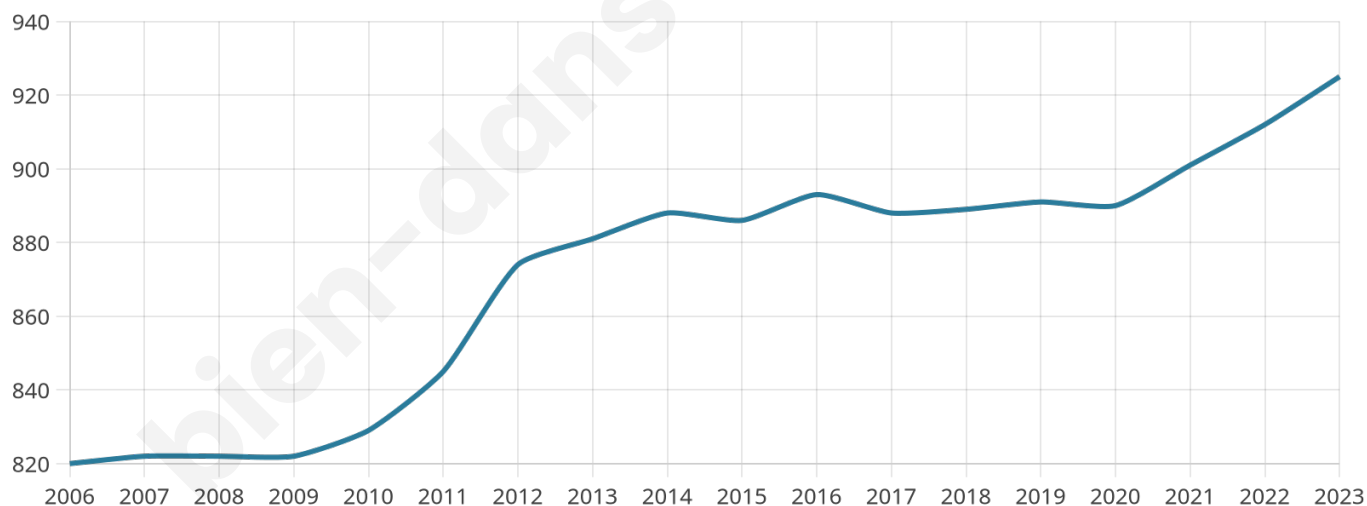
**154 h/km<sup>2</sup>**



Revenu moyen

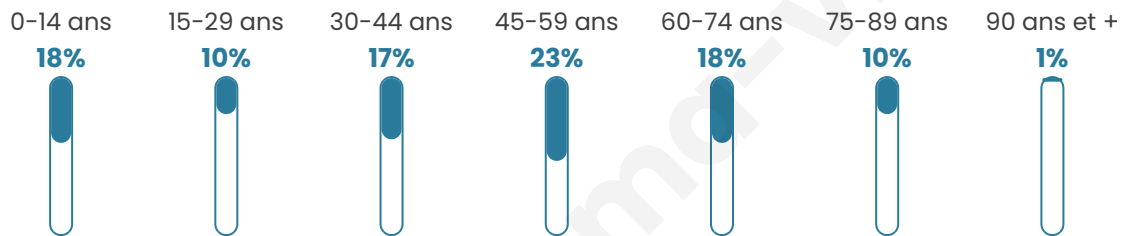
**24 130 €/an**

## Evolution du nombre d'habitants

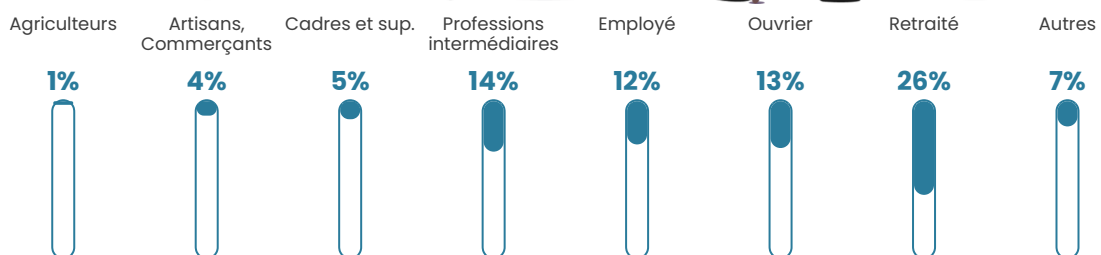


Sources : Institut national de la statistique et des études économiques (insee) selon Les dernières parutions officielles de 2024 portant sur les années 2020, 2021 et 2022.


## Tranche d'âge




## Activité professionnelle



## Niveau de diplôme















## Composition des ménages



# Profils électoraux

## Premier tour

	Emmanuel MACRON	28.19 %
	Marine LE PEN	22.20 %
	Jean-Luc MÉLENCHON	16.60 %
	Jean LASSALLE	6.37 %
	Yannick JADOT	5.98 %
	Valérie PÉCRESSÉ	5.41 %
	Nicolas DUPONT-AIGNAN	4.25 %
	Éric ZEMMOUR	4.05 %
	Fabien ROUSSEL	3.09 %
	Anne HIDALGO	2.12 %
	Philippe POUTOU	1.35 %
	Nathalie ARTHAUD	0.39 %



### 637 inscrits

Participation : 83.2%

Votes blancs : 1.89%

Votes nuls : 0.38%

## Second tour

	Emmanuel MACRON	59,68 %
	Marine LE PEN	40,32 %

### 638 inscrits

Participation : 79.78%

Votes blancs : 9.63%

Votes nuls : 4.13%

# Sécurité



Agressions physiques / sexuelles

0



Cambriolages

5



Vols / dégradations

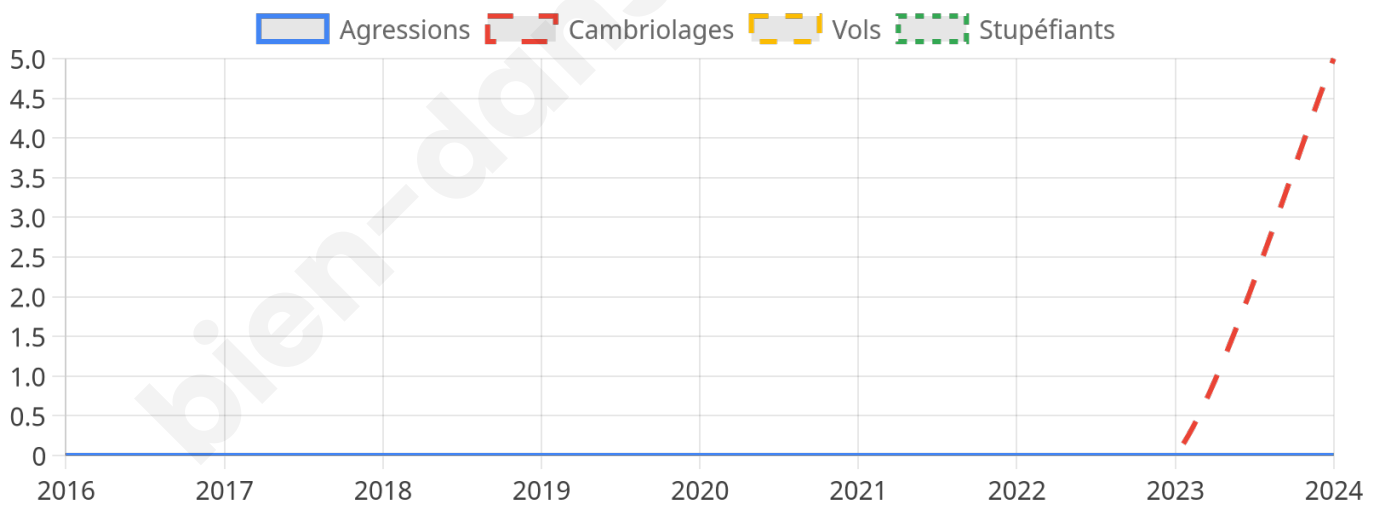
0



Stupéfiants

0

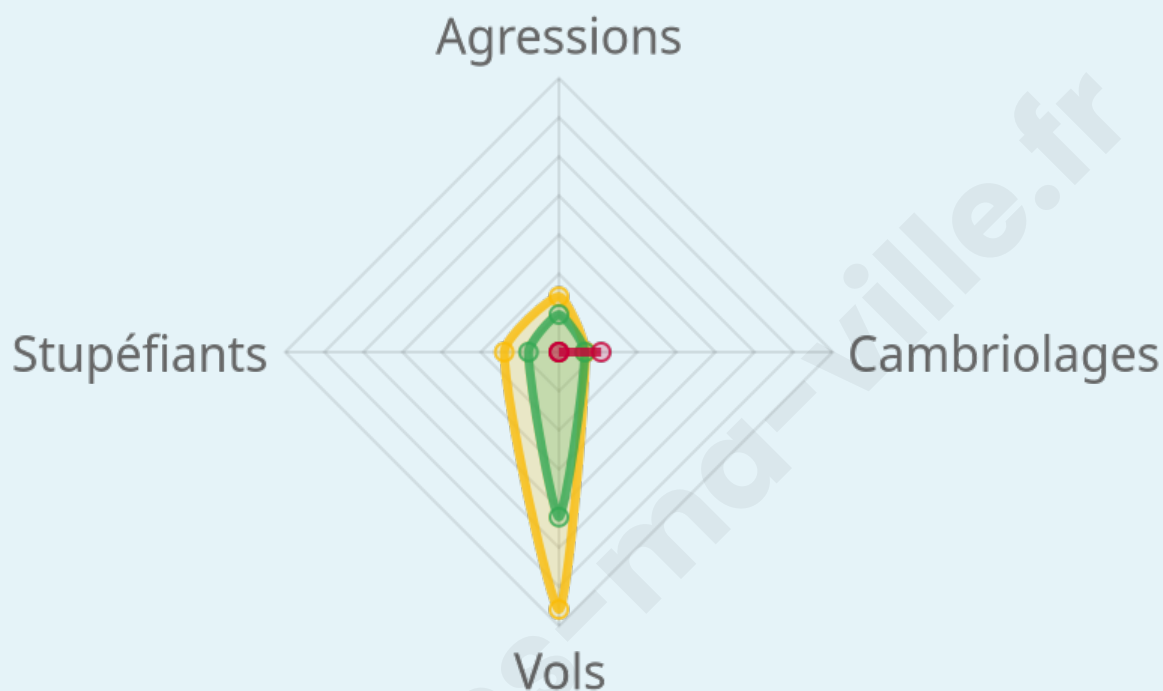
## Evolution du nombre d'infractions



## Pour comparer

(en proportion du nombre d'habitants)

■ Ville ■ Département ■ Région



Sources : Bases statistiques communale, départementale et régionale de la délinquance enregistrée par la police et la gendarmerie nationales selon les dernières parutions officielles de 2025 portant sur l'année 2024 ([data.gouv](https://data.gouv.fr)).

Agressions physiques / sexuelles : Violences sexuelles, coups et blessures volontaires intrafamiliaux, coups et blessures volontaires, autres coups, blessures volontaires et vols violents sans arme.

Cambriolages : Cambriolages de logements.

Vols : Vols avec armes, vols d'accessoires sur véhicules, vols dans les véhicules, vols de véhicules, vols sans violence contre des personnes, destructions, dégradations volontaires et escroqueries.

Stupéfiants : Trafic de stupéfiants dont (AFD) et usage de stupéfiants.

# Services à la population



## Commerce

Hypermarché	X <a href="#">Issoire</a> 4km
Supermarché	X <a href="#">Issoire</a> 1km
Superette	X <a href="#">Issoire</a> 2km
Boulangerie	2
Boucherie	X <a href="#">Issoire</a> 2km
Restaurant	2
Garage	2
Station-service	X <a href="#">Issoire</a> 3km
Banque	X <a href="#">Issoire</a> 1km
La poste	X <a href="#">Issoire</a> 1km
Coiffeur	X <a href="#">Issoire</a> 1km
Tabac	X <a href="#">Issoire</a> 3km
Bars / discothèque	1
Bibliothèque	X <a href="#">Issoire</a> 3km
Cinéma	X <a href="#">Issoire</a> 2km
Vétérinaire	X <a href="#">Issoire</a> 4km



## Santé

Pharmacie	1
Hôpital	X <a href="#">Issoire</a> 3km
Laboratoire d'analyses médicales	X <a href="#">Issoire</a> 2km
Etablissement pour handicapé	X <a href="#">Issoire</a> 2km
EHPA	X <a href="#">Issoire</a> 3km
Médecin	1
Dentiste	X <a href="#">Issoire</a> 2km
Chirurgien	X <a href="#">Beaumont</a> 25km
Dermatologue	X <a href="#">Issoire</a> 3km
Anesthésiste	X <a href="#">Clermont-Ferrand</a> 25km
Gastro-entérologue	X <a href="#">Beaumont</a> 25km
Gynécologue	X <a href="#">Issoire</a> 2km
Cancérologue	X <a href="#">Clermont-Ferrand</a> 28km
Neurologue	X <a href="#">Clermont-Ferrand</a> 25km
Ophthalmologue	X <a href="#">Issoire</a> 2km
ORL	X <a href="#">Issoire</a> 3km
Cardiologue	X <a href="#">Issoire</a> 3km
Pédiatre	X <a href="#">Issoire</a> 3km
Pneumologue	X <a href="#">Cournon-d'Auvergne</a> 22km
Psychologue	X <a href="#">Veyre-Monton</a> 15km
Radiologue	X <a href="#">Issoire</a> 2km
Rhumatologue	X <a href="#">Issoire</a> 3km
Sage-femme	X <a href="#">Issoire</a> 1km



## Éducation

Crèche	X <a href="#">Issoire</a> 1km
Ecole maternelle Public	X <a href="#">Issoire</a> 2km
Ecole maternelle Privé	X <a href="#">Montbrison</a> 66km
Ecole primaire Public	1
Ecole primaire Privé	X <a href="#">Issoire</a> 3km
Collège Public	X <a href="#">Issoire</a> 2km
Collège Privé	X <a href="#">Issoire</a> 3km
Lycée Public	X <a href="#">Issoire</a> 2km
Lycée Privé	X <a href="#">Issoire</a> 3km

Sources : Base Sirene des entreprises et de leurs établissements selon les dernières parutions officielles de 2025 portant sur l'année 2024 ([data.gouv](#)). Liste, localisation et tarifs des professionnels de santé selon les dernières parutions officielles de 2025 portant sur l'année 2024 ([opendatasoft](#)) et FINISS Extraction du Fichier des établissements selon les dernières parutions officielles de 2025 portant sur l'année 2024 ([data.gouv](#)). Adresse et géolocalisation des établissements d'enseignement du premier et second degrés selon les dernières parutions officielles de 2025 portant sur l'année 2024 ([data.education.gouv](#))

## Villes autour de Perrier

Ville	Habitants	Superficie	Pop densité	Pop active	Taux chômage	Revenu moyen	Prix immobilier
Issoire (27 avis)	15 115	19 km <sup>2</sup>	796 h/km <sup>2</sup>	45.6%	5.6%	21 810 €/an	1 785 €/m <sup>2</sup>
Pardines	302	5 km <sup>2</sup>	60 h/km <sup>2</sup>	44.7%	3.3%	24 240 €/an	1 752 €/m <sup>2</sup>
Sauvagnat-Sainte-Marthe	460	6 km <sup>2</sup>	77 h/km <sup>2</sup>	56.5%	3.9%	23 320 €/an	1 235 €/m <sup>2</sup>
Chidrac	825	3 km <sup>2</sup>	275 h/km <sup>2</sup>	30.3%	2.1%	22 780 €/an	2 299 €/m <sup>2</sup>
Meilhaud	507	4 km <sup>2</sup>	127 h/km <sup>2</sup>	43.8%	3.9%	20 880 €/an	1 114 €/m <sup>2</sup>
Saint-Yvoine	553	8 km <sup>2</sup>	69 h/km <sup>2</sup>	52.8%	2.5%	25 540 €/an	1 029 €/m <sup>2</sup>
Chadeleuf	427	5 km <sup>2</sup>	85 h/km <sup>2</sup>	51.1%	2.8%	26 380 €/an	1 638 €/m <sup>2</sup>
Solignat	510	11 km <sup>2</sup>	46 h/km <sup>2</sup>	45.7%	1.8%	23 070 €/an	1 219 €/m <sup>2</sup>
Saint-Cirgues-sur-Couze (1 avis)	348	1 km <sup>2</sup>	348 h/km <sup>2</sup>	46.3%	4.6%	22 980 €/an	2 502 €/m <sup>2</sup>
Saint-Vincent	417	5 km <sup>2</sup>	83 h/km <sup>2</sup>	53%	5%	24 410 €/an	1 436 €/m <sup>2</sup>
Neschers	908	9 km <sup>2</sup>	101 h/km <sup>2</sup>	45.3%	3.1%	22 700 €/an	1 606 €/m <sup>2</sup>
Orbeil	883	9 km <sup>2</sup>	98 h/km <sup>2</sup>	46.3%	1.9%	25 530 €/an	1 796 €/m <sup>2</sup>
Bergonne	329	5 km <sup>2</sup>	66 h/km <sup>2</sup>	41.9%	3.3%	23 030 €/an	1 471 €/m <sup>2</sup>
Le Broc	623	17 km <sup>2</sup>	37 h/km <sup>2</sup>	44.3%	2.9%	24 020 €/an	1 813 €/m <sup>2</sup>
Antoingt (1 avis)	413	7 km <sup>2</sup>	59 h/km <sup>2</sup>	49.4%	4.4%	22 810 €/an	1 471 €/m <sup>2</sup>

# Avis sur la ville de Perrier



## Moyenne par critère



## Villes autour de Perrier

Ville	Note globale	Sécurité	Éducation	Sport Loisir	Environnement	Vie pratique
Issoire (27 avis)	3.8	3.9	3.7	<b>4.1</b>	3.8	3.6
Pardines	-	-	-	-	-	-
Sauvagnat-Sainte-Marthe	-	-	-	-	-	-
Chidrac	-	-	-	-	-	-
Meilhaud	-	-	-	-	-	-
Saint-Yvoine	-	-	-	-	-	-
Chadeleuf	-	-	-	-	-	-
Solignat	-	-	-	-	-	-
Saint-Cirgues-sur-Couze (1 avis)	<b>0.8</b>	2.0	2.0	<b>0.0</b>	<b>0.0</b>	<b>0.0</b>
Saint-Vincent	-	-	-	-	-	-
Neschers	-	-	-	-	-	-
Orbeil	-	-	-	-	-	-
Bergonne	-	-	-	-	-	-
Le Broc	-	-	-	-	-	-
Antoingt (1 avis)	3.8	<b>4.0</b>	<b>4.0</b>	<b>4.0</b>	<b>4.0</b>	3.0



# **Vous aimez votre ville ? Notez-la !**

Et faites-nous part de vos remarques constructives



Avec

**BIEN** dans ma **VILLE** 