



Version web

Ville de Pérouse

Présenté par

BIEN dans
ma **VILLE** 

Sommaire

Situation géographique	3
Statistiques sur la population	4
Evolution du nombre d'habitants	4
Tranche d'âge	5
0-14 ans	5
15-29 ans	5
30-44 ans	5
45-59 ans	5
60-74 ans	5
75-89 ans	5
90 ans et +	5
Activité professionnelle	5
Agriculteurs	5
Artisans, Commerçants	5
Cadres et sup.	5
Professions intermédiaires	5
Employé	5
Ouvrier	5
Retraité	5
Autres	5
Niveau de diplôme	6
Sans diplôme ou CEP	6
Brevet, BEPC, DNB	6
CAP-BEP ou équivalent	6
BAC ou équivalent	6
BAC+2	6
BAC+3 ou +4	6
BAC+5 ou plus	6
Composition des ménages	6
Couple sans enfant	6
Couple avec enfant(s)	6
Famille monoparentale	6
Colocation / Autre	6
Personnes seules	6
Profils électoraux	7
Premier tour	7
Sécurité	8
Evolution du nombre d'infractions	8
Pour comparer	9
Services à la population	10
Commerce	10
Éducation	10
Villes autour de Pérouse	11

Situation géographique



i Informations clés

- **Région** : Bourgogne-Franche-Comté
- **Département** : Territoire de Belfort
- **Code postal** : 90160
- **Superficie** : 4 km²

RÉGION
BOURGOGNE
FRANCHE
COMTE



Statistiques sur la population



Nombre d'habitants

1 196



Age moyen

41 ans



Pop active

47.2%



Taux chômage

5.4%



Pop densité

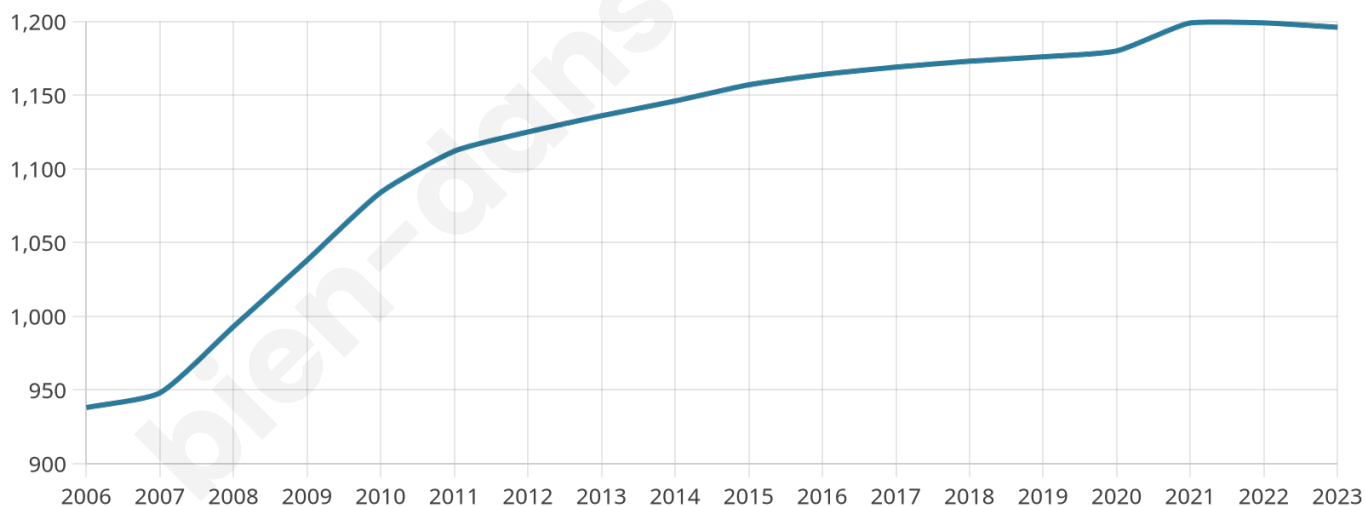
299 h/km²



Revenu moyen

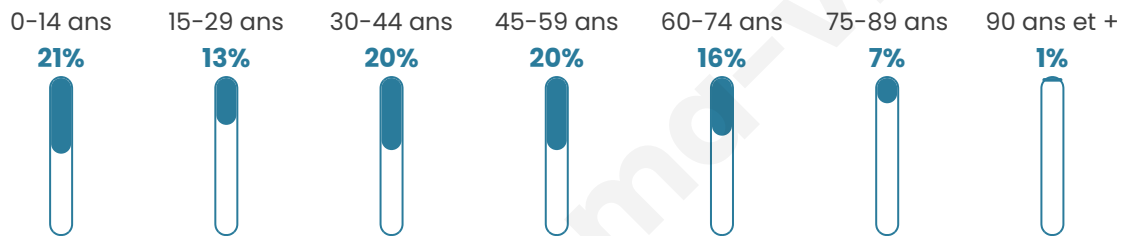
26 270 €/an

Evolution du nombre d'habitants

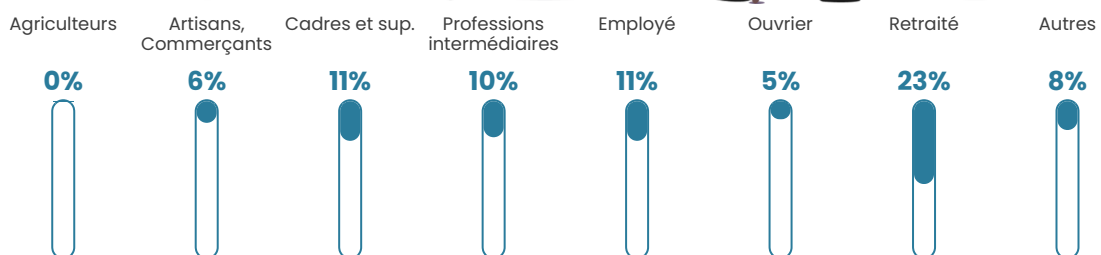


Sources : Institut national de la statistique et des études économiques (insee) selon Les dernières parutions officielles de 2024 portant sur les années 2020, 2021 et 2022.

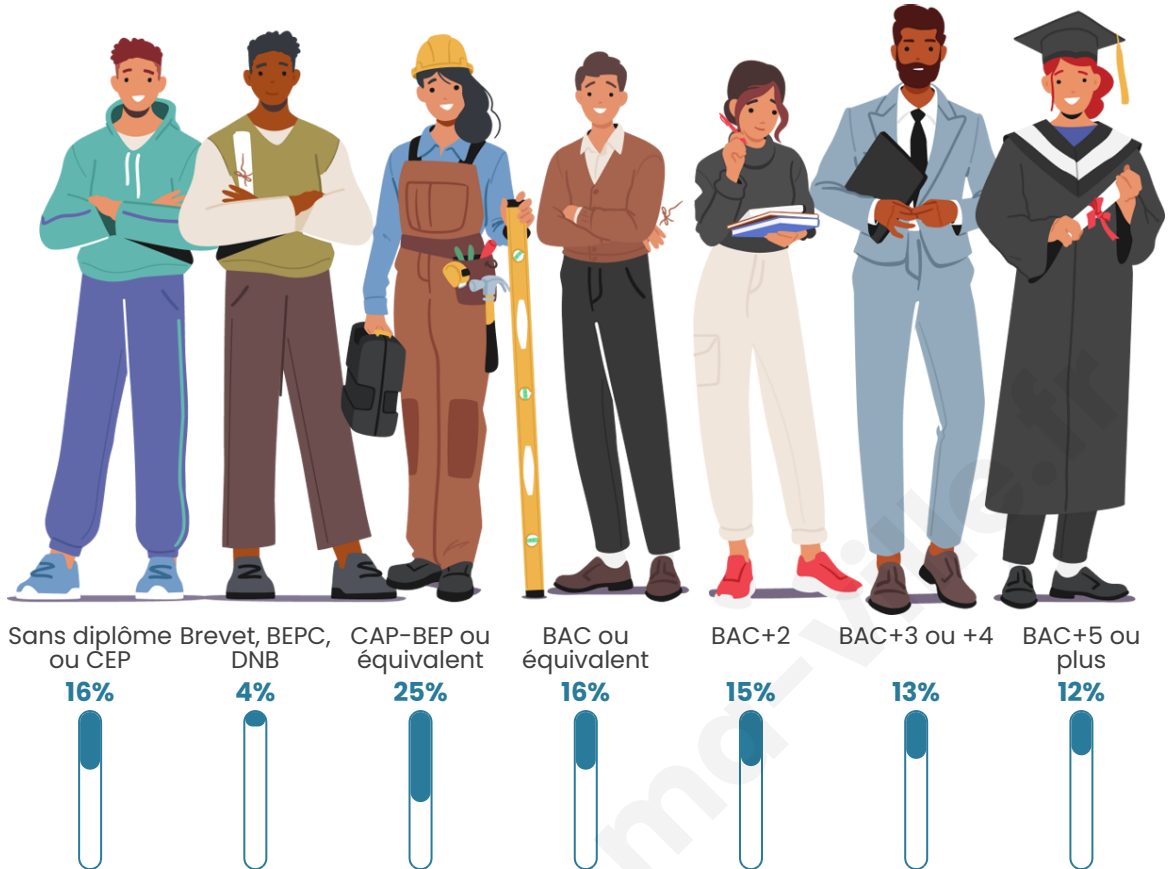
Tranche d'âge




Activité professionnelle



Niveau de diplôme















Composition des ménages



Profils électoraux

Premier tour

	Emmanuel MACRON	29.42 %
	Jean-Luc MÉLENCHON	21.88 %
	Marine LE PEN	21.30 %
	Éric ZEMMOUR	7.54 %
	Valérie PÉCRESE	6.09 %
	Yannick JADOT	4.64 %
	Jean LASSALLE	3.77 %
	Fabien ROUSSEL	1.59 %
	Anne HIDALGO	1.30 %
	Philippe POUTOU	1.16 %
	Nicolas DUPONT- AIGNAN	1.01 %
	Nathalie ARTHAUD	0.29 %



887 inscrits

Participation : 80.05%

Votes blancs : 2.25%

Votes nuls : 0.56%

Second tour

	Emmanuel MACRON	61,22 %
	Marine LE PEN	38,78 %

888 inscrits

Participation : 77.36%

Votes blancs : 7.42%

Votes nuls : 1.75%

Sécurité



Agressions physiques / sexuelles

0



Cambriolages

0



Vols / dégradations

0



Stupéfiants

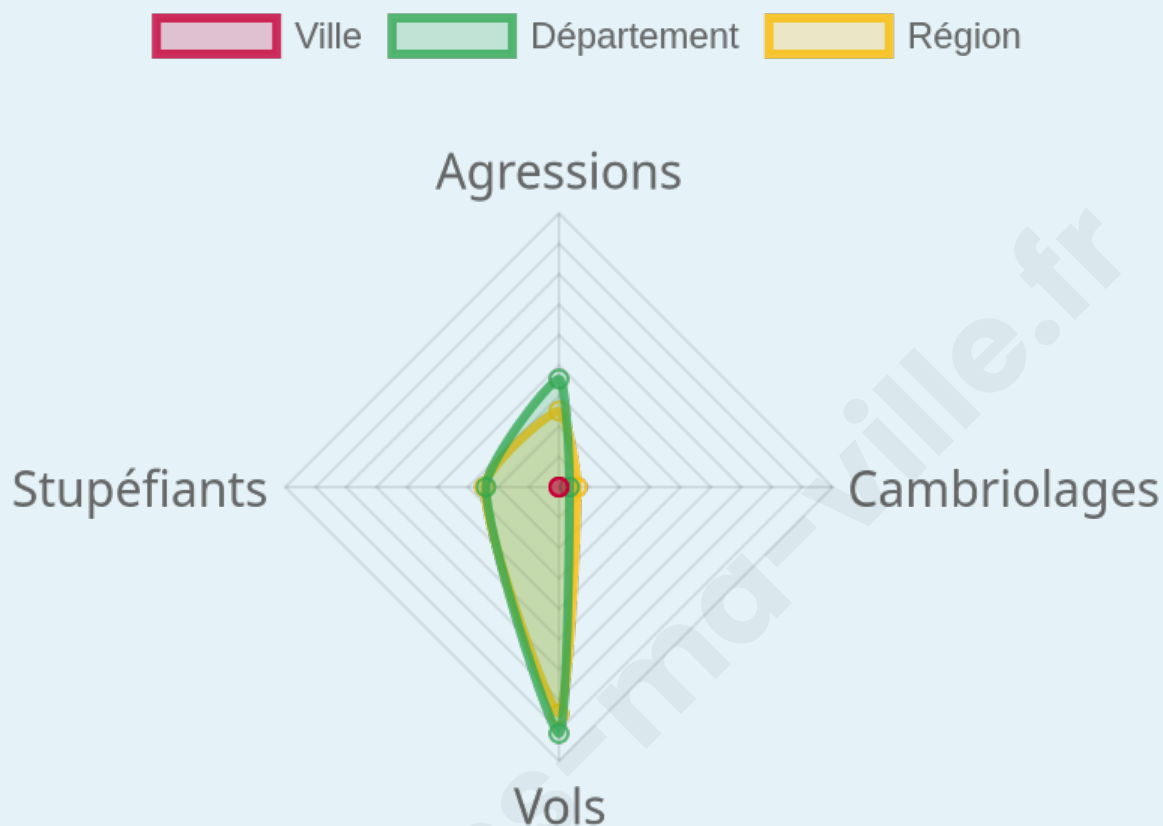
0

Evolution du nombre d'infractions



Pour comparer

(en proportion du nombre d'habitants)



Sources : Bases statistiques communale, départementale et régionale de la délinquance enregistrée par la police et la gendarmerie nationales selon les dernières parutions officielles de 2025 portant sur l'année 2024 ([data.gouv](https://data.gouv.fr)).

Agressions physiques / sexuelles : Violences sexuelles, coups et blessures volontaires intrafamiliaux, coups et blessures volontaires, autres coups, blessures volontaires et vols violents sans arme.

Cambriolages : Cambriolages de logements.

Vols : Vols avec armes, vols d'accessoires sur véhicules, vols dans les véhicules, vols de véhicules, vols sans violence contre des personnes, destructions, dégradations volontaires et escroqueries.

Stupéfiants : Trafic de stupéfiants dont (AFD) et usage de stupéfiants.

Services à la population



Commerce

Hypermarché	X Bessoncourt 1km
Supermarché	X Bessoncourt 1km
Superette	X Chèvremont 2km
Boulangerie	1
Boucherie	X Chèvremont 2km
Restaurant	1
Garage	2
Station-service	X Belfort 3km
Banque	X Bessoncourt 1km
La poste	2
Coiffeur	2
Tabac	X Chèvremont 2km
Bars / discothèque	X Chèvremont 2km
Bibliothèque	X Belfort 2km
Cinéma	X Belfort 3km
Vétérinaire	1



Santé

Pharmacie	X Belfort 2km
Hôpital	X Belfort 4km
Laboratoire d'analyses médicales	X Belfort 3km
Etablissement pour handicapé	X Belfort 2km
EHPA	X Belfort 3km
Médecin	X Chèvremont 2km
Dentiste	X Belfort 2km
Chirurgien	X Belfort 3km
Dermatologue	X Belfort 4km
Anesthésiste	X Belfort 3km
Gastro-entérologue	X Belfort 3km
Gynécologue	X Belfort 4km
Cancérologue	X 0km
Neurologue	X Belfort 4km
Ophthalmologue	X Belfort 3km
ORL	X Belfort 3km
Cardiologue	X Belfort 3km
Pédiatre	X Belfort 3km
Pneumologue	X Belfort 3km
Psychologue	X Belfort 3km
Radiologue	X Belfort 3km
Rhumatologue	X Chèvremont 2km
Sage-femme	X Belfort 3km



Éducation

Crèche	X Bessoncourt 2km
Ecole maternelle Public	X Belfort 2km
Ecole maternelle Privé	X Lutterbach 32km
Ecole primaire Public	1
Ecole primaire Privé	X Chèvremont 2km
Collège Public	X Belfort 2km
Collège Privé	X Chèvremont 2km
Lycée Public	X Belfort 4km
Lycée Privé	X Belfort 3km

Sources : Base Sirene des entreprises et de leurs établissements selon les dernières parutions officielles de 2025 portant sur l'année 2024 ([data.gouv](#)). Liste, localisation et tarifs des professionnels de santé selon les dernières parutions officielles de 2025 portant sur l'année 2024 ([opendatasoft](#)) et FINISS Extraction du Fichier des établissements selon les dernières parutions officielles de 2025 portant sur l'année 2024 ([data.gouv](#)). Adresse et géolocalisation des établissements d'enseignement du premier et second degrés selon les dernières parutions officielles de 2025 portant sur l'année 2024 ([data.education.gouv](#))

Villes autour de Pérouse

Ville	Habitants	Superficie	Pop densité	Pop active	Taux chômage	Revenu moyen	Prix immobilier
Chèvremont (1 avis)	1 539	8 km ²	192 h/km ²	48.3%	3.2%	27 180 €/an	1 764 €/m ²
Denney	763	3 km ²	254 h/km ²	45.5%	3.8%	24 970 €/an	1 583 €/m ²
Belfort (54 avis)	45 912	17 km ²	2 701 h/km ²	44.6%	8.9%	18 850 €/an	1 273 €/m ²
Danjoutin (3 avis)	3 519	5 km ²	704 h/km ²	48.6%	7.2%	22 260 €/an	1 511 €/m ²
Bessoncourt	1 309	7 km ²	187 h/km ²	47%	3.3%	26 850 €/an	2 028 €/m ²
Vétrigne	636	2 km ²	318 h/km ²	49.8%	2%	29 270 €/an	1 602 €/m ²
Vézelois	1 029	9 km ²	114 h/km ²	47.1%	2%	26 290 €/an	1 937 €/m ²
Roppe (1 avis)	1 041	7 km ²	149 h/km ²	45.8%	3.6%	25 840 €/an	1 372 €/m ²
Offemont (1 avis)	4 051	5 km ²	810 h/km ²	43.7%	5.8%	23 320 €/an	1 728 €/m ²
Fontenelle	135	1 km ²	135 h/km ²	47.4%	0%	24 840 €/an	1 775 €/m ²
Meroux-Moval	1 440	10 km ²	144 h/km ²	47.9%	2.2%	26 460 €/an	1 952 €/m ²
Andelnans	1 093	4 km ²	273 h/km ²	46.7%	4.5%	24 680 €/an	1 677 €/m ²
Eguenigue	272	2 km ²	136 h/km ²	43%	2.6%	26 930 €/an	2 652 €/m ²
Phaffans	432	3 km ²	144 h/km ²	48.8%	3%	26 050 €/an	1 895 €/m ²
Botans	249	2 km ²	125 h/km ²	45%	3.2%	27 080 €/an	1 505 €/m ²

bien-dans-ma-ville.fr



Vous aimez votre ville ? Notez-la !

Et faites-nous part de vos remarques constructives



Avec

BIEN dans ma **VILLE** 