



Version web

# Ville de Péronne

Présenté par

**BIEN** dans  
ma **VILLE** 

# Sommaire

Situation géographique .....	3
Statistiques sur la population .....	4
Evolution du nombre d'habitants .....	4
Tranche d'âge .....	5
0-14 ans .....	5
15-29 ans .....	5
30-44 ans .....	5
45-59 ans .....	5
60-74 ans .....	5
75-89 ans .....	5
90 ans et + .....	5
Activité professionnelle .....	5
Agriculteurs .....	5
Artisans, Commerçants .....	5
Cadres et sup. ....	5
Professions intermédiaires .....	5
Employé .....	5
Ouvrier .....	5
Retraité .....	5
Autres .....	5
Niveau de diplôme .....	6
Sans diplôme ou CEP .....	6
Brevet, BEPC, DNB .....	6
CAP-BEP ou équivalent .....	6
BAC ou équivalent .....	6
BAC+2 .....	6
BAC+3 ou +4 .....	6
BAC+5 ou plus .....	6
Composition des ménages .....	6
Couple sans enfant .....	6
Couple avec enfant(s) .....	6
Famille monoparentale .....	6
Colocation / Autre .....	6
Personnes seules .....	6
Profil électoraux .....	7
Premier tour .....	7
Sécurité .....	8
Evolution du nombre d'infractions .....	8
Pour comparer .....	9
Services à la population .....	10
Commerce .....	10
Éducation .....	10
Villes autour de Péronne .....	11
Avis sur la ville de Péronne .....	12
Moyenne par critère .....	12
Villes autour de Péronne .....	12
Répartition des avis par note .....	12
Répartition des avis par note .....	12

# Situation géographique



## i Informations clés

- **Région** : Hauts-de-France
- **Département** : Somme
- **Code postal** : 80200
- **Superficie** : 14 km<sup>2</sup>



# Statistiques sur la population



Nombre d'habitants

**7 090**



Age moyen

**45 ans**



Pop active

**41.4%**



Taux chômage

**14.5%**



Pop densité

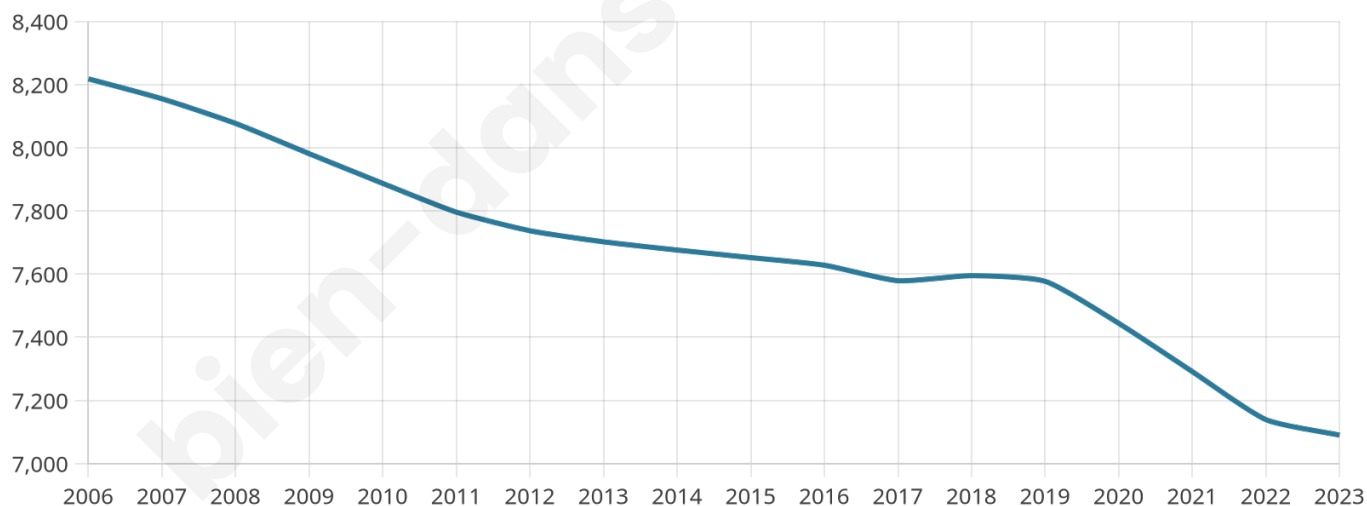
**506 h/km<sup>2</sup>**



Revenu moyen

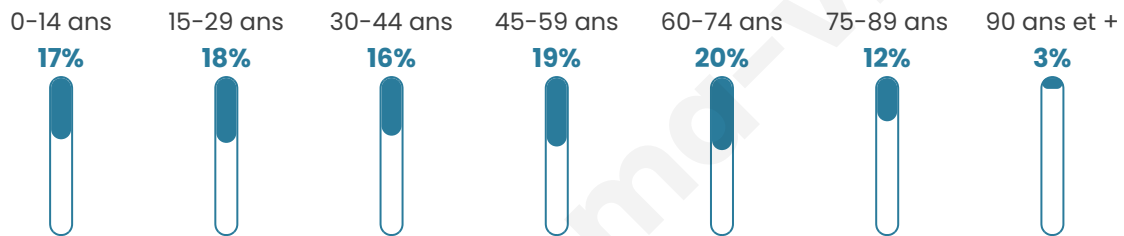
**18 800 €/an**

## Evolution du nombre d'habitants

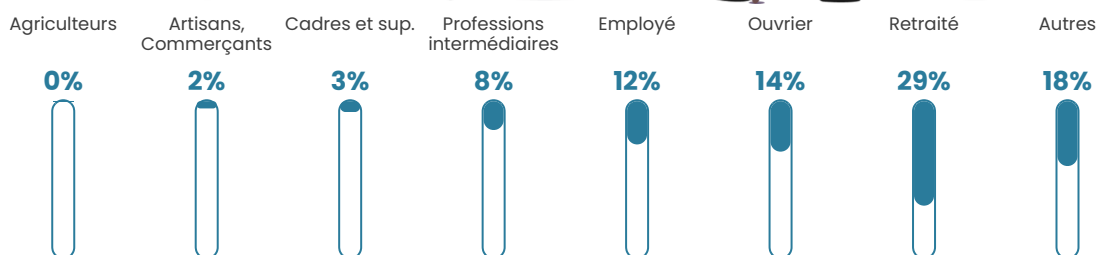


Sources : Institut national de la statistique et des études économiques (insee) selon Les dernières parutions officielles de 2024 portant sur les années 2020, 2021 et 2022.


## Tranche d'âge




## Activité professionnelle



## Niveau de diplôme












## Composition des ménages



# Profils électoraux

## Premier tour

	Marine LE PEN	34.19 %
	Emmanuel MACRON	30.28 %
	Jean-Luc MÉLENCHON	16.69 %
	Éric ZEMMOUR	4.88 %
	Valérie PÉCRESSE	3.97 %
	Yannick JADOT	2.16 %
	Fabien ROUSSEL	1.87 %
	Jean LASSALLE	1.79 %
	Nicolas DUPONT-AIGNAN	1.70 %
	Anne HIDALGO	1.19 %
	Philippe POUTOU	0.71 %
	Nathalie ARTHAUD	0.57 %



### 5 507 inscrits

Participation : 65.52%

Votes blancs : 1.16%

Votes nuls : 1.16%

## Second tour

	Emmanuel MACRON	50,26 %
	Marine LE PEN	49,74 %

### 5 470 inscrits

Participation : 67.84%

Votes blancs : 4.5%

Votes nuls : 2.1%

# Sécurité



Agressions physiques / sexuelles

**189**



Cambriolages

**27**



Vols / dégradations

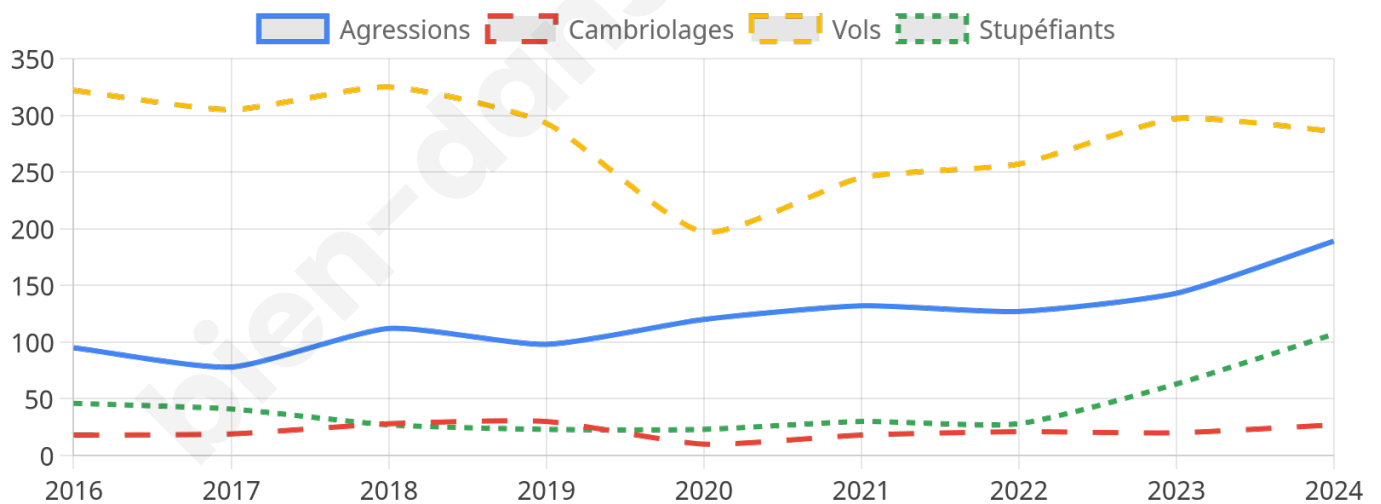
**286**



Stupéfiants

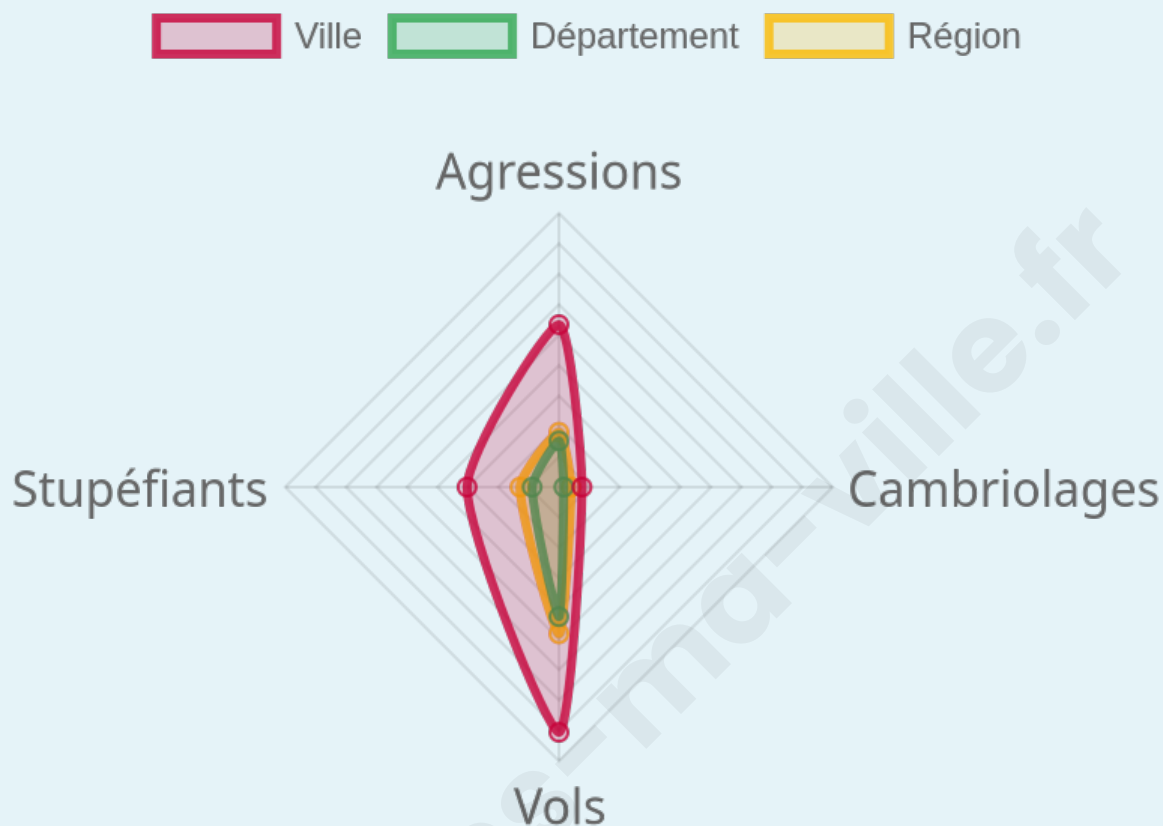
**107**

## Evolution du nombre d'infractions



## Pour comparer

(en proportion du nombre d'habitants)



Sources : Bases statistiques communale, départementale et régionale de la délinquance enregistrée par la police et la gendarmerie nationales selon les dernières parutions officielles de 2025 portant sur l'année 2024 ([data.gouv](https://data.gouv.fr)).

Agressions physiques / sexuelles : Violences sexuelles, coups et blessures volontaires intrafamiliaux, coups et blessures volontaires, autres coups, blessures volontaires et vols violents sans arme.

Cambriolages : Cambriolages de logements.

Vols : Vols avec armes, vols d'accessoires sur véhicules, vols dans les véhicules, vols de véhicules, vols sans violence contre des personnes, destructions, dégradations volontaires et escroqueries.

Stupéfiants : Trafic de stupéfiants dont (AFD) et usage de stupéfiants.

# Services à la population



## Commerce

Hypermarché	2
Supermarché	3
Superette	7
Boulangerie	6
Boucherie	2
Restaurant	17
Garage	10
Station-service	3
Banque	8
La poste	5
Coiffeur	22
Tabac	1
Bars / discothèque	9
Bibliothèque	X <a href="#">Frémicourt</a> 20km
Cinéma	1
Vétérinaire	4



## Santé

Pharmacie	5
Hôpital	5
Laboratoire d'analyses médicales	2
Etablissement pour handicapé	2
EHPA	3
Médecin	8
Dentiste	5
Chirurgien	2
Dermatologue	X <a href="#">Estrées-Deniécourt</a> 11km
Anesthésiste	X <a href="#">Saint-Quentin</a> 25km
Gastro-entérologue	X <a href="#">Bapaume</a> 20km
Gynécologue	X <a href="#">Roisel</a> 12km
Cancérologue	X <a href="#">Saint-Quentin</a> 28km
Neurologue	X <a href="#">Saint-Quentin</a> 25km
Ophthalmologue	X <a href="#">Albert</a> 22km
ORL	X <a href="#">Chaulnes</a> 16km
Cardiologue	1
Pédiatre	X <a href="#">Saint-Quentin</a> 25km
Pneumologue	X <a href="#">Saint-Quentin</a> 25km
Psychologue	1
Radiologue	6
Rhumatologue	2
Sage-femme	3



## Éducation

Crèche	3
Ecole maternelle Public	X <a href="#">Barleux</a> 5km
Ecole maternelle Privé	X <a href="#">Amiens</a> 46km
Ecole primaire Public	3
Ecole primaire Privé	1
Collège Public	1
Collège Privé	1
Lycée Public	3
Lycée Privé	2

Sources : Base Sirene des entreprises et de leurs établissements selon les dernières parutions officielles de 2025 portant sur l'année 2024 ([data.gouv](#)). Liste, localisation et tarifs des professionnels de santé selon les dernières parutions officielles de 2025 portant sur l'année 2024 ([opendatasoft](#)) et FINISS Extraction du Fichier des établissements selon les dernières parutions officielles de 2025 portant sur l'année 2024 ([data.gouv](#)). Adresse et géolocalisation des établissements d'enseignement du premier et second degrés selon les dernières parutions officielles de 2025 portant sur l'année 2024 ([data.education.gouv](#))

## Villes autour de Péronne

Ville	Habitants	Superficie	Pop densité	Pop active	Taux chômage	Revenu moyen	Prix immobilier
Biaches	386	6 km <sup>2</sup>	64 h/km <sup>2</sup>	43.3%	5.2%	22 500 €/an	2 199 €/m <sup>2</sup>
Allaines	419	8 km <sup>2</sup>	52 h/km <sup>2</sup>	40.6%	4.3%	22 230 €/an	1 257 €/m <sup>2</sup>
Bussu	207	6 km <sup>2</sup>	35 h/km <sup>2</sup>	50.7%	9.2%	22 340 €/an	1 094 €/m <sup>2</sup>
Doingt	1 389	8 km <sup>2</sup>	174 h/km <sup>2</sup>	46.7%	6%	23 110 €/an	1 301 €/m <sup>2</sup>
Cléry-sur-Somme	516	18 km <sup>2</sup>	29 h/km <sup>2</sup>	48.6%	4.5%	22 470 €/an	1 204 €/m <sup>2</sup>
Aizecourt-le-Haut	66	3 km <sup>2</sup>	22 h/km <sup>2</sup>	39.4%	1.5%	NC	532 €/m <sup>2</sup>
Flaucourt	299	7 km <sup>2</sup>	43 h/km <sup>2</sup>	47.2%	4.7%	21 160 €/an	1 219 €/m <sup>2</sup>
Driencourt	78	5 km <sup>2</sup>	16 h/km <sup>2</sup>	51.3%	3.8%	NC	1 451 €/m <sup>2</sup>
Bouchavesnes-Bergen (1 avis)	283	10 km <sup>2</sup>	28 h/km <sup>2</sup>	45.2%	5.7%	20 210 €/an	953 €/m <sup>2</sup>
Éterpigny	166	4 km <sup>2</sup>	42 h/km <sup>2</sup>	50%	9%	18 430 €/an	637 €/m <sup>2</sup>
Buire-Courcelles	220	7 km <sup>2</sup>	31 h/km <sup>2</sup>	39.5%	5%	19 880 €/an	1 098 €/m <sup>2</sup>
Moislains	1 109	20 km <sup>2</sup>	55 h/km <sup>2</sup>	42.8%	7.8%	20 220 €/an	1 123 €/m <sup>2</sup>
Mesnil-Bruntel	290	7 km <sup>2</sup>	41 h/km <sup>2</sup>	43.8%	6.2%	22 490 €/an	1 233 €/m <sup>2</sup>
Herbécourt	178	4 km <sup>2</sup>	45 h/km <sup>2</sup>	53.9%	7.3%	20 520 €/an	751 €/m <sup>2</sup>
Cartigny	688	15 km <sup>2</sup>	46 h/km <sup>2</sup>	48.3%	6.5%	21 600 €/an	1 249 €/m <sup>2</sup>

# Avis sur la ville de Péronne



## Moyenne par critère



## Villes autour de Péronne

Ville	Note globale	Sécurité	Éducation	Sport Loisir	Environnement	Vie pratique
Biaches	-	-	-	-	-	-
Allaines	-	-	-	-	-	-
Bussu	-	-	-	-	-	-
Doingt	-	-	-	-	-	-
Cléry-sur-Somme	-	-	-	-	-	-
Aizecourt-le-Haut	-	-	-	-	-	-
Flaucourt	-	-	-	-	-	-
Driencourt	-	-	-	-	-	-
Bouchavesnes-Bergen (1 avis)	3.6	<b>4.0</b>	<b>4.0</b>	2.0	<b>4.0</b>	<b>4.0</b>
Éterpigny	-	-	-	-	-	-
Buire-Courcelles	-	-	-	-	-	-
Moislains	-	-	-	-	-	-
Mesnil-Bruntel	-	-	-	-	-	-
Herbécourt	-	-	-	-	-	-
Cartigny	-	-	-	-	-	-



# **Vous aimez votre ville ? Notez-la !**

Et faites-nous part de vos remarques constructives



Avec

**BIEN** dans ma **VILLE** 