



Version web

# Ville de Pérois

Présenté par

**BIEN** dans  
ma **VILLE** 

# Sommaire

Situation géographique .....	3
Statistiques sur la population .....	4
Evolution du nombre d'habitants .....	4
Tranche d'âge .....	5
0-14 ans .....	5
15-29 ans .....	5
30-44 ans .....	5
45-59 ans .....	5
60-74 ans .....	5
75-89 ans .....	5
90 ans et + .....	5
Activité professionnelle .....	5
Agriculteurs .....	5
Artisans, Commerçants .....	5
Cadres et sup. ....	5
Professions intermédiaires .....	5
Employé .....	5
Ouvrier .....	5
Retraité .....	5
Autres .....	5
Niveau de diplôme .....	6
Sans diplôme ou CEP .....	6
Brevet, BEPC, DNB .....	6
CAP-BEP ou équivalent .....	6
BAC ou équivalent .....	6
BAC+2 .....	6
BAC+3 ou +4 .....	6
BAC+5 ou plus .....	6
Composition des ménages .....	6
Couple sans enfant .....	6
Couple avec enfant(s) .....	6
Famille monoparentale .....	6
Colocation / Autre .....	6
Personnes seules .....	6
Profils électoraux .....	7
Premier tour .....	7
Sécurité .....	8
Evolution du nombre d'infractions .....	8
Pour comparer .....	9
Services à la population .....	10
Commerce .....	10
Éducation .....	10
Villes autour de Pérois .....	11
Avis sur la ville de Pérois .....	12
Moyenne par critère .....	12
Villes autour de Pérois .....	12
Répartition des avis par note .....	12
Répartition des avis par note .....	12

# Situation géographique



## i Informations clés

- **Région** : Occitanie
- **Département** : Hérault
- **Métropole** : Montpellier Méditerranée Métropole
- **Code postal** : 34470
- **Superficie** : 6 km<sup>2</sup>



# Statistiques sur la population



Nombre d'habitants

**9 615**



Age moyen

**46 ans**



Pop active

**44.2%**



Taux chômage

**9.6%**



Pop densité

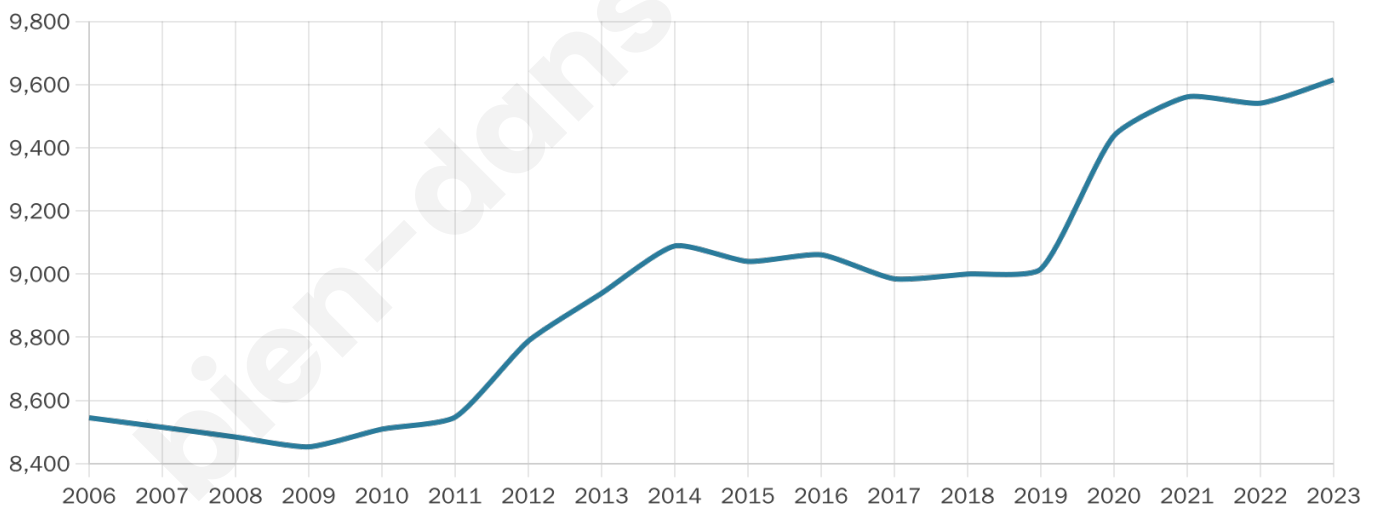
**1 603 h/km<sup>2</sup>**



Revenu moyen

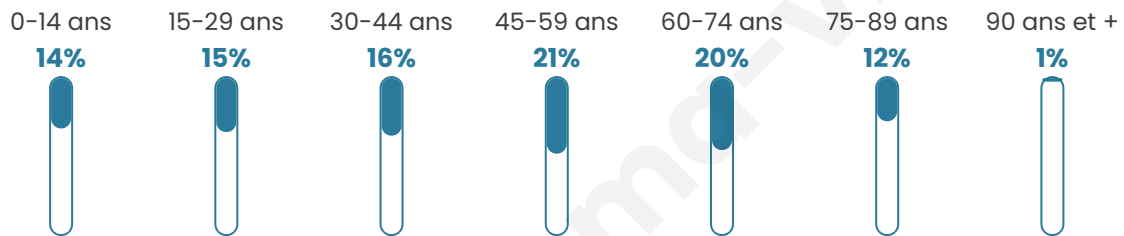
**26 950 €/an**

## Evolution du nombre d'habitants

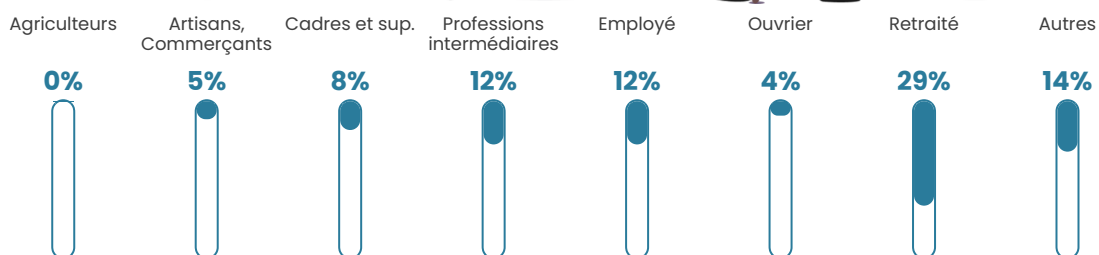


Sources : Institut national de la statistique et des études économiques (insee) selon Les dernières parutions officielles de 2024 portant sur les années 2020, 2021 et 2022.


## Tranche d'âge



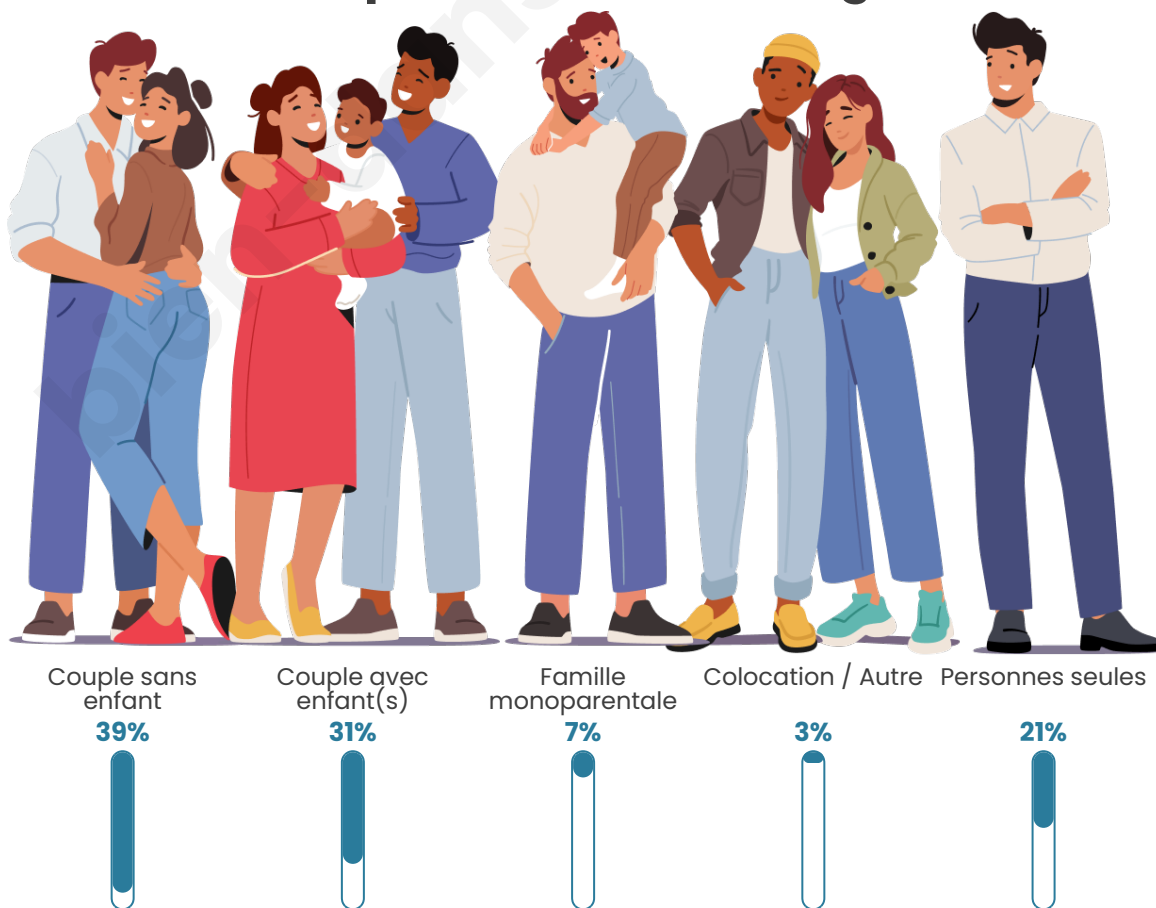
## Activité professionnelle



## Niveau de diplôme



## Composition des ménages



# Profils électoraux

## Premier tour

	Emmanuel MACRON	28.52 %
	Marine LE PEN	25.97 %
	Jean-Luc MÉLENCHON	15.15 %
	Éric ZEMMOUR	12.09 %
	Yannick JADOT	4.54 %
	Valérie PÉCRESE	4.34 %
	Jean LASSALLE	3.40 %
	Nicolas DUPONT- AIGNAN	1.87 %
	Anne HIDALGO	1.79 %
	Fabien ROUSSEL	1.59 %
	Philippe POUTOU	0.46 %
	Nathalie ARTHAUD	0.28 %



### 8 065 inscrits

Participation : 77.58%

Votes blancs : 1.37%

Votes nuls : 0.40%

## Second tour

	Emmanuel MACRON	53,85 %
	Marine LE PEN	46,15 %

### 8 070 inscrits

Participation : 75.68%

Votes blancs : 5.31%

Votes nuls : 1.52%

# Sécurité



Agressions physiques / sexuelles

**73**



Cambriolages

**66**



Vols / dégradations

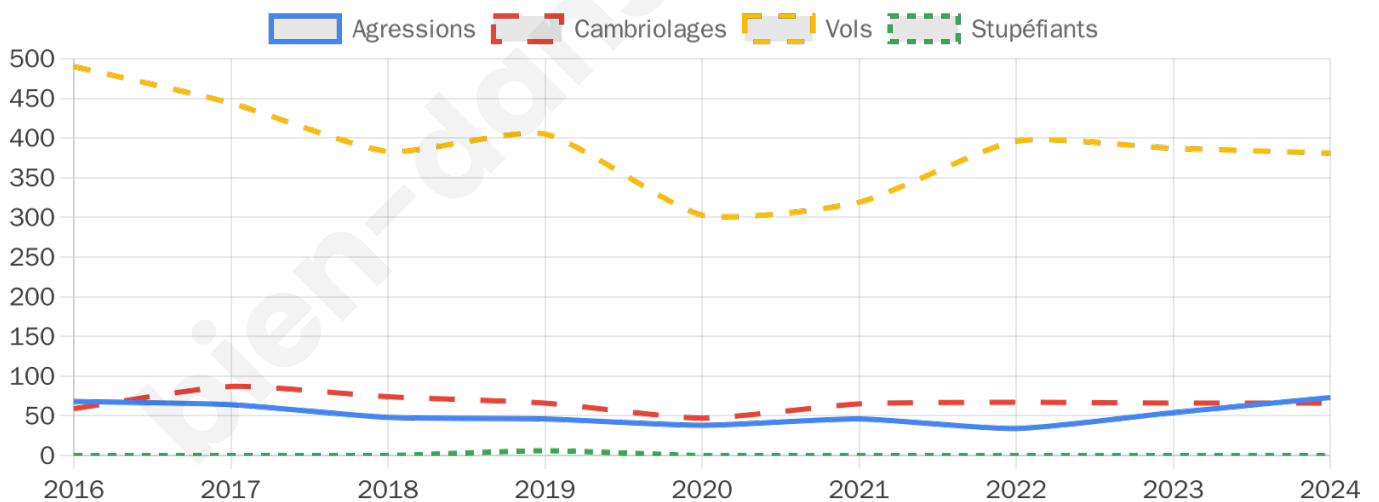
**381**



Stupéfiants

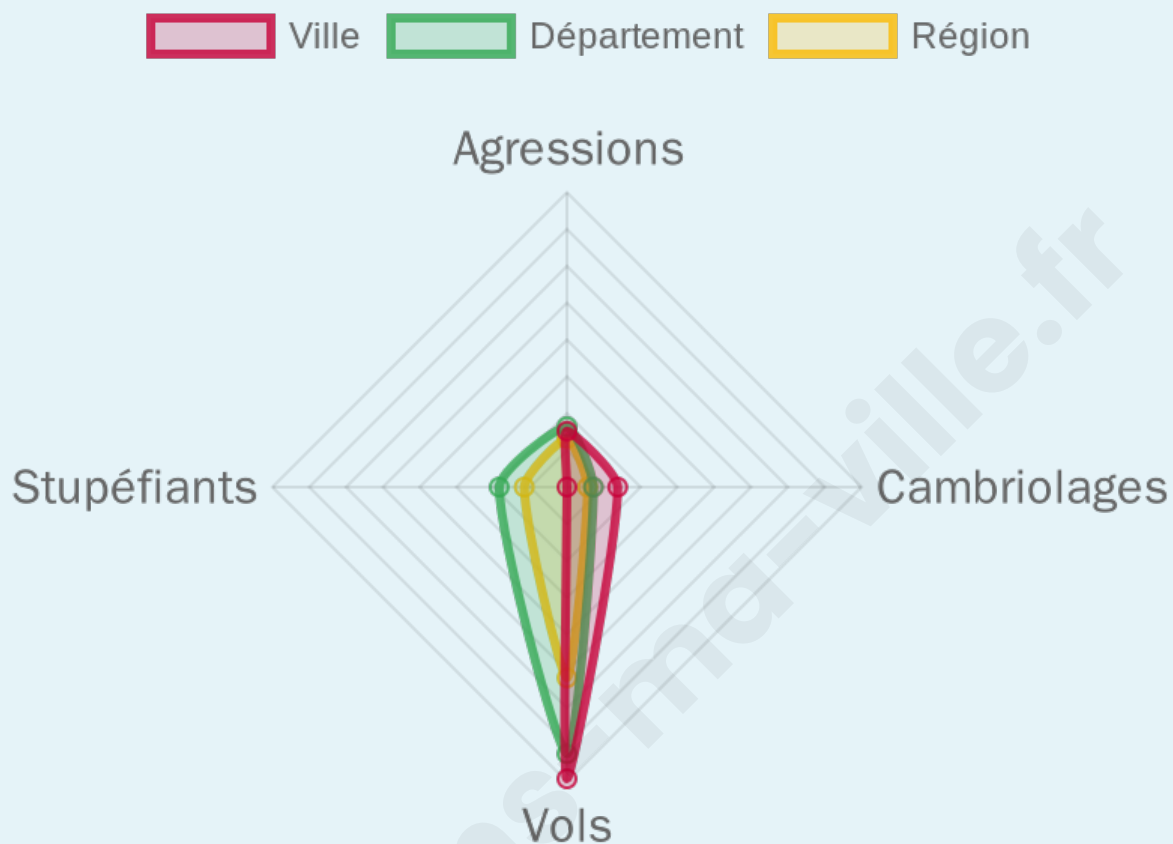
**0**

## Evolution du nombre d'infractions



## Pour comparer

(en proportion du nombre d'habitants)



Sources : Bases statistiques communale, départementale et régionale de la délinquance enregistrée par la police et la gendarmerie nationales selon les dernières parutions officielles de 2025 portant sur l'année 2024 ([data.gouv](https://data.gouv.fr)).

Agressions physiques / sexuelles : Violences sexuelles, coups et blessures volontaires intrafamiliaux, coups et blessures volontaires, autres coups, blessures volontaires et vols violents sans arme.

Cambriolages : Cambriolages de logements.

Vols : Vols avec armes, vols d'accessoires sur véhicules, vols dans les véhicules, vols de véhicules, vols sans violence contre des personnes, destructions, dégradations volontaires et escroqueries.

Stupéfiants : Trafic de stupéfiants dont (AFD) et usage de stupéfiants.

# Services à la population



## Commerce

Hypermarché	1
Supermarché	1
Superette	3
Boulangerie	3
Boucherie	1
Restaurant	18
Garage	18
Station-service	1
Banque	7
La poste	21
Coiffeur	25
Tabac	1
Bars / discothèque	3
Bibliothèque	X <a href="#">Lattes</a> 4km
Cinéma	X <a href="#">Lattes</a> 2km
Vétérinaire	7



## Santé

Pharmacie	4
Hôpital	X <a href="#">Montpellier</a> 6km
Laboratoire d'analyses médicales	1
Etablissement pour handicapé	X <a href="#">Palavas-les-Flots</a> 4km
EHPA	1
Médecin	7
Dentiste	10
Chirurgien	X <a href="#">Montpellier</a> 5km
Dermatologue	X <a href="#">Lattes</a> 4km
Anesthésiste	X <a href="#">Montpellier</a> 5km
Gastro-entérologue	X <a href="#">Montpellier</a> 5km
Gynécologue	X <a href="#">Lattes</a> 4km
Cancérologue	X <a href="#">Castelnau-le-Lez</a> 9km
Neurologue	X <a href="#">Lattes</a> 4km
Ophthalmologue	X <a href="#">Lattes</a> 4km
ORL	X <a href="#">Lattes</a> 4km
Cardiologue	X <a href="#">Lattes</a> 4km
Pédiatre	2
Pneumologue	X <a href="#">Montpellier</a> 5km
Psychologue	X <a href="#">Lattes</a> 3km
Radiologue	X <a href="#">Montpellier</a> 5km
Rhumatologue	X <a href="#">Montpellier</a> 5km
Sage-femme	2



## Éducation


Crèche	5
Ecole maternelle Public	2
Ecole maternelle Privé	X <a href="#">Frontignan</a> 20km
Ecole primaire Public	2
Ecole primaire Privé	X <a href="#">Palavas-les-Flots</a> 4km
Collège Public	1
Collège Privé	X <a href="#">Montpellier</a> 6km
Lycée Public	X <a href="#">Lattes</a> 3km
Lycée Privé	X <a href="#">Mauguio</a> 3km

Sources : Base Sirene des entreprises et de leurs établissements selon les dernières parutions officielles de 2025 portant sur l'année 2024 ([data.gouv](#)). Liste, localisation et tarifs des professionnels de santé selon les dernières parutions officielles de 2025 portant sur l'année 2024 ([opendatasoft](#)) et FINESS Extraction du Fichier des établissements selon les dernières parutions officielles de 2025 portant sur l'année 2024 ([data.gouv](#)). Adresse et géolocalisation des établissements d'enseignement du premier et second degrés selon les dernières parutions officielles de 2025 portant sur l'année 2024 ([data.education.gouv](#))

## Villes autour de Pérols

Ville	Habitants	Superficie	Pop densité	Pop active	Taux chômage	Revenu moyen	Prix immobilier
Palavas-les-Flots (42 avis)	6 133	2 km <sup>2</sup>	3 067 h/km <sup>2</sup>	35.3%	4.3%	22 190 €/an	4 412 €/m <sup>2</sup>
Lattes (13 avis)	17 351	27 km <sup>2</sup>	643 h/km <sup>2</sup>	48.3%	4.8%	26 460 €/an	3 848 €/m <sup>2</sup>
Montpellier (424 avis)	310 240	56 km <sup>2</sup>	5 540 h/km <sup>2</sup>	45%	8.5%	19 670 €/an	2 957 €/m <sup>2</sup>
Saint-Aunès (3 avis)	4 530	12 km <sup>2</sup>	378 h/km <sup>2</sup>	47.7%	4.2%	27 160 €/an	3 312 €/m <sup>2</sup>
Mauguio (20 avis)	16 522	49 km <sup>2</sup>	337 h/km <sup>2</sup>	45%	5.3%	25 140 €/an	3 712 €/m <sup>2</sup>
Villeneuve-lès-Maguelone (9 avis)	10 872	22 km <sup>2</sup>	494 h/km <sup>2</sup>	43.3%	5.3%	24 010 €/an	3 176 €/m <sup>2</sup>
Castelnau-le-Lez (20 avis)	26 058	11 km <sup>2</sup>	2 369 h/km <sup>2</sup>	47.4%	4.9%	25 160 €/an	3 390 €/m <sup>2</sup>
Le Crès (9 avis)	9 226	5 km <sup>2</sup>	1 845 h/km <sup>2</sup>	46.3%	5.1%	25 900 €/an	3 427 €/m <sup>2</sup>
Vendargues (6 avis)	7 262	9 km <sup>2</sup>	807 h/km <sup>2</sup>	48%	5.1%	25 340 €/an	3 424 €/m <sup>2</sup>
Saint-Jean-de-Védas (13 avis)	13 328	12 km <sup>2</sup>	1 111 h/km <sup>2</sup>	46.3%	4.7%	25 510 €/an	3 065 €/m <sup>2</sup>
Lavérune (3 avis)	3 302	7 km <sup>2</sup>	472 h/km <sup>2</sup>	49%	6.9%	25 360 €/an	3 543 €/m <sup>2</sup>
Clapiers (3 avis)	6 006	7 km <sup>2</sup>	858 h/km <sup>2</sup>	44.5%	4%	28 000 €/an	3 211 €/m <sup>2</sup>
La Grande-Motte (20 avis)	8 440	10 km <sup>2</sup>	844 h/km <sup>2</sup>	36.2%	5.6%	23 390 €/an	4 202 €/m <sup>2</sup>
Candillargues	2 091	8 km <sup>2</sup>	261 h/km <sup>2</sup>	55.4%	5%	25 040 €/an	2 929 €/m <sup>2</sup>
Mudaison	3 009	8 km <sup>2</sup>	376 h/km <sup>2</sup>	48%	4.9%	24 820 €/an	3 132 €/m <sup>2</sup>

# Avis sur la ville de Pérols



## Moyenne par critère



## Villes autour de Pérols

Ville	Note globale	Sécurité	Éducation	Sport Loisir	Environnement	Vie pratique
Palavas-les-Flots (42 avis)	2.6	2.3	2.8	3.0	2.7	2.3
Lattes (13 avis)	3.6	3.3	3.8	3.5	3.6	3.9
Montpellier (424 avis)	3.1	2.2	3.5	3.6	3.1	3.3
Saint-Aunès (3 avis)	3.7	<b>4.3</b>	3.0	<b>4.0</b>	3.3	<b>4.0</b>
Mauguio (20 avis)	3.5	3.3	3.3	3.8	3.5	3.6
Villeneuve-lès-Maguelone (9 avis)	3.4	2.8	3.9	3.3	<b>4.0</b>	3.0
Castelnau-le-Lez (20 avis)	3.3	2.9	3.1	3.8	3.2	3.5
Le Crès (9 avis)	3.1	2.6	2.6	3.4	3.9	3.2
Vendargues (6 avis)	3.5	3.5	<b>4.0</b>	<b>4.2</b>	3.0	3.0
Saint-Jean-de-Védas (13 avis)	3.7	3.5	3.6	3.9	3.5	<b>4.2</b>
Lavérune (3 avis)	3.7	3.0	3.7	<b>4.3</b>	3.7	<b>4.0</b>
Clapiers (3 avis)	3.7	3.3	3.3	3.7	<b>4.0</b>	<b>4.0</b>
La Grande-Motte (20 avis)	3.9	3.9	3.9	<b>4.3</b>	3.9	3.8
Candillargues	-	-	-	-	-	-
Mudaison	-	-	-	-	-	-



# **Vous aimez votre ville ? Notez-la !**

Et faites-nous part de vos remarques constructives



Avec

**BIEN** dans ma **VILLE** 