



Version web

Ville de Périgny

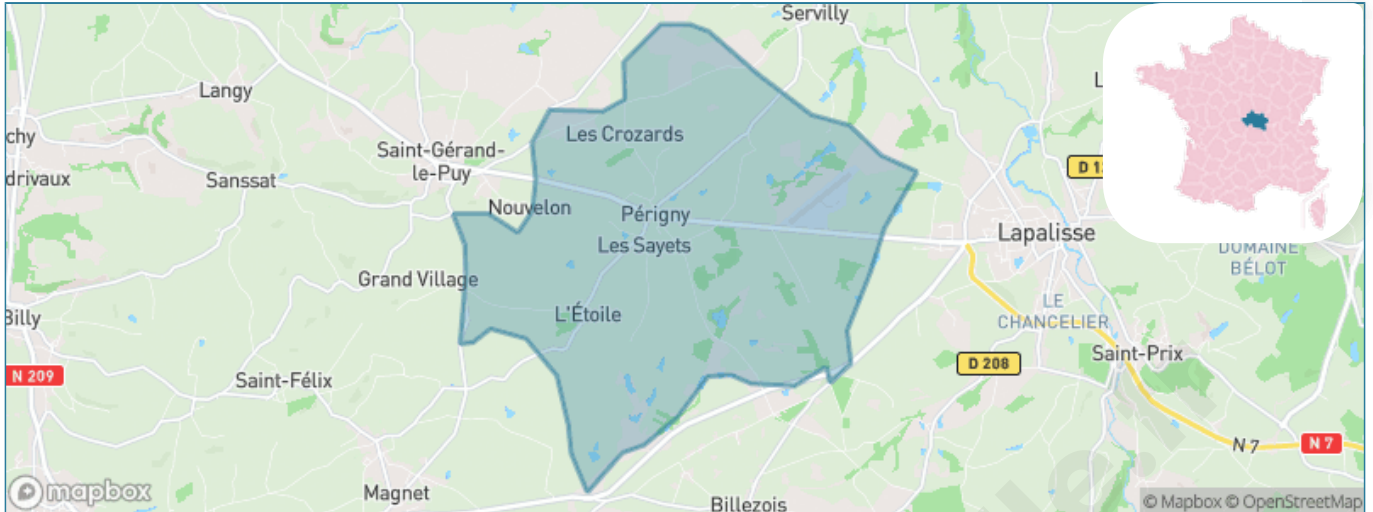
Présenté par

BIEN dans
ma **VILLE** 

Sommaire

Situation géographique	3
Statistiques sur la population	4
Evolution du nombre d'habitants	4
Tranche d'âge	5
0-14 ans	5
15-29 ans	5
30-44 ans	5
45-59 ans	5
60-74 ans	5
75-89 ans	5
90 ans et +	5
Activité professionnelle	5
Agriculteurs	5
Artisans, Commerçants	5
Cadres et sup.	5
Professions intermédiaires	5
Employé	5
Ouvrier	5
Retraité	5
Autres	5
Niveau de diplôme	6
Sans diplôme ou CEP	6
Brevet, BEPC, DNB	6
CAP-BEP ou équivalent	6
BAC ou équivalent	6
BAC+2	6
BAC+3 ou +4	6
BAC+5 ou plus	6
Composition des ménages	6
Couple sans enfant	6
Couple avec enfant(s)	6
Famille monoparentale	6
Colocation / Autre	6
Personnes seules	6
Profils électoraux	7
Premier tour	7
Sécurité	8
Evolution du nombre d'infractions	8
Pour comparer	9
Services à la population	10
Commerce	10
Éducation	10
Villes autour de Périgny	12

Situation géographique



i Informations clés

- **Région** : Auvergne-Rhône-Alpes
- **Département** : Allier
- **Code postal** : 03120
- **Superficie** : 27 km²



Statistiques sur la population



Nombre d'habitants

484



Age moyen

43 ans



Pop active

42.4%



Taux chômage

8.5%



Pop densité

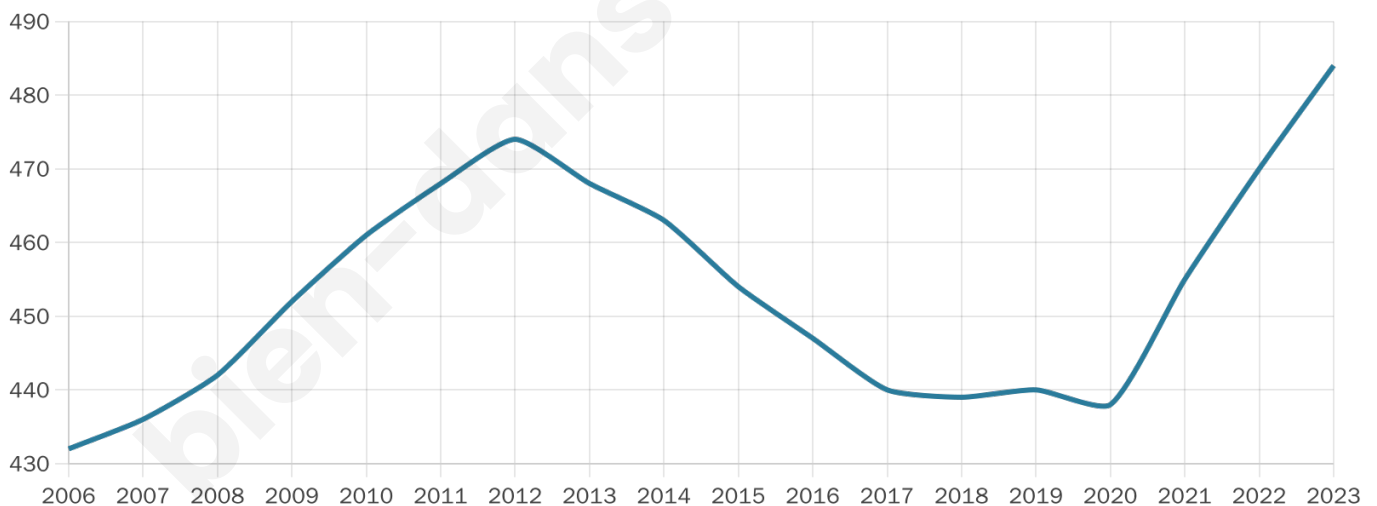
18 h/km²



Revenu moyen

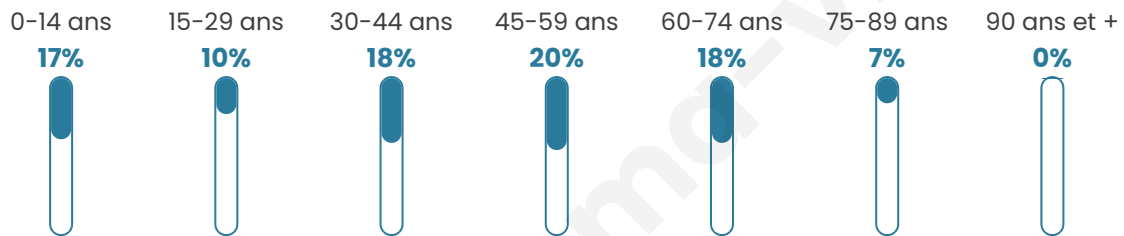
20 560 €/an

Evolution du nombre d'habitants

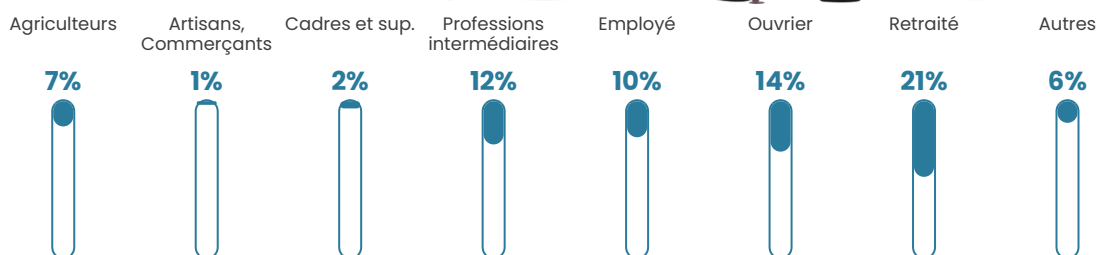


Sources : Institut national de la statistique et des études économiques (insee) selon Les dernières parutions officielles de 2024 portant sur les années 2020, 2021 et 2022.


Tranche d'âge




Activité professionnelle



Niveau de diplôme















Composition des ménages



Profils électoraux



Premier tour

	Marine LE PEN	39.43 %
	Emmanuel MACRON	12.54 %
	Jean-Luc MÉLENCHON	12.19 %
	Jean LASSALLE	9.32 %
	Nicolas DUPONT-AIGNAN	5.73 %
	Fabien ROUSSEL	5.02 %
	Éric ZEMMOUR	5.02 %
	Valérie PÉCRESSÉ	4.30 %
	Yannick JADOT	3.23 %
	Nathalie ARTHAUD	1.43 %
	Anne HIDALGO	1.43 %
	Philippe POUTOU	0.36 %

351 inscrits

Participation : 81.2%
Votes blancs : 1.40%
Votes nuls : 0.70%

Second tour

	Emmanuel MACRON	32,65 %
	Marine LE PEN	67,35 %

351 inscrits

Participation : 80.63%
Votes blancs : 7.42%
Votes nuls : 6.01%

Sécurité



Agressions physiques / sexuelles

0



Cambriolages

0



Vols / dégradations

0



Stupéfiants

0

Evolution du nombre d'infractions



Pour comparer

(en proportion du nombre d'habitants)



Sources : Bases statistiques communale, départementale et régionale de la délinquance enregistrée par la police et la gendarmerie nationales selon les dernières parutions officielles de 2025 portant sur l'année 2024 ([data.gouv](https://data.gouv.fr)).

Agressions physiques / sexuelles : Violences sexuelles, coups et blessures volontaires intrafamiliaux, coups et blessures volontaires, autres coups, blessures volontaires et vols violents sans arme.

Cambriolages : Cambriolages de logements.

Vols : Vols avec armes, vols d'accessoires sur véhicules, vols dans les véhicules, vols de véhicules, vols sans violence contre des personnes, destructions, dégradations volontaires et escroqueries.

Stupéfiants : Trafic de stupéfiants dont (AFD) et usage de stupéfiants.

Services à la population



Commerce

Hypermarché	X <u>Cusset</u> 15km
Supermarché	X <u>Lapalisse</u> 4km
Superette	X <u>Saint-Gérand-le-Puy</u> 3km
Boulangerie	X <u>Saint-Gérand-le-Puy</u> 3km
Boucherie	X <u>Saint-Gérand-le-Puy</u> 3km
Restaurant	X <u>Saint-Gérand-le-Puy</u> 3km
Garage	2
Station-service	X <u>Lapalisse</u> 6km
Banque	X <u>Mauregard</u> 6km
La poste	X <u>Lapalisse</u> 6km
Coiffeur	X <u>Saint-Gérand-le-Puy</u> 2km
Tabac	X <u>Tillé</u> 6km
Bars / discothèque	1
Bibliothèque	X <u>Varennes-sur-Allier</u> 13km
Cinéma	X <u>Vichy</u> 17km
Vétérinaire	X <u>Lapalisse</u> 6km



Santé

Pharmacie	X <u>Saint-Gérand-le-Puy</u> 3km
Hôpital	X <u>Vichy</u> 16km
Laboratoire d'analyses médicales	X <u>Lapalisse</u> 6km
Etablissement pour handicapé	X <u>Cusset</u> 15km
EHPA	X <u>Saint-Gérand-le-Puy</u> 3km
Médecin	X <u>Lapalisse</u> 6km
Dentiste	X <u>Lapalisse</u> 6km
Chirurgien	X <u>Varennes-sur-Allier</u> 14km
Dermatologue	X <u>Vichy</u> 17km
Anesthésiste	X <u>Vichy</u> 15km
Gastro-entérologue	X <u>Vichy</u> 15km
Gynécologue	X <u>Cusset</u> 15km
Cancérologue	X <u>Clermont-Ferrand</u> 62km
Neurologue	X <u>Vichy</u> 15km
Ophtalmologue	X <u>Cusset</u> 15km
ORL	X <u>Vichy</u> 17km
Cardiologue	X <u>Vichy</u> 15km
Pédiatre	X <u>Vichy</u> 15km
Pneumologue	X <u>Vichy</u> 16km
Psychologue	X <u>Vichy</u> 17km
Radiologue	X <u>Vichy</u> 16km
Rhumatologue	X <u>Vichy</u> 16km
Sage-femme	X <u>Lapalisse</u> 7km



Éducation

Crèche	X <u>Saint-Gérand-le-Puy</u> 3km
Ecole maternelle Public	X <u>Saint-Gérand-le-Puy</u> 3km
Ecole maternelle Privé	X <u>Montbrison</u> 82km
Ecole primaire Public	1
Ecole primaire Privé	X <u>Cusset</u> 15km
Collège Public	X <u>Lapalisse</u> 6km
Collège Privé	X <u>Cusset</u> 15km
Lycée Public	X <u>Varennes-sur-Allier</u> 13km
Lycée Privé	X <u>Cusset</u> 15km

Sources : Base Sirene des entreprises et de leurs établissements selon les dernières parutions officielles de 2025 portant sur l'année 2024 ([data.gouv](https://data.gouv.fr)). Liste, localisation et tarifs des professionnels de santé selon les dernières parutions officielles de 2025 portant sur l'année 2024 ([opendatasoft](https://opendatasoft.com)) et FINESS Extraction du Fichier des établissements selon les dernières parutions officielles de 2025 portant sur l'année 2024 ([data.gouv](https://data.gouv.fr)). Adresse et géolocalisation des établissements d'enseignement du premier et second degrés selon les dernières parutions officielles de 2025 portant sur l'année 2024 ([data.education.gouv](https://data.education.gouv.fr))

bien-dans-ma-ville.fr

Villes autour de Périgny

Ville	Habitants	Superficie	Pop densité	Pop active	Taux chômage	Revenu moyen	Prix immobilier
Saint-Gérand-le-Puy	963	19 km ²	51 h/km ²	41.8%	5.2%	20 990 €/an	868 €/m ²
Billezois	363	15 km ²	24 h/km ²	46.3%	4.1%	21 310 €/an	783 €/m ²
Marcenat	386	18 km ²	21 h/km ²	47.4%	3.1%	22 920 €/an	1 291 €/m ²
Servilly (1 avis)	271	12 km ²	23 h/km ²	37.3%	8.1%	18 460 €/an	1 489 €/m ²
Magnet	1 053	12 km ²	88 h/km ²	50.7%	4.5%	22 400 €/an	992 €/m ²
Saint-Félix	279	5 km ²	56 h/km ²	50.5%	5%	22 730 €/an	1 315 €/m ²
Lapalisse (3 avis)	3 138	33 km ²	95 h/km ²	39.3%	5.5%	20 090 €/an	891 €/m ²
Sanssat	276	8 km ²	35 h/km ²	46.7%	3.6%	20 870 €/an	631 €/m ²
Langy	280	7 km ²	40 h/km ²	47.1%	5.7%	22 900 €/an	918 €/m ²
Montaigu-le-Blin	300	13 km ²	23 h/km ²	42%	2.7%	20 670 €/an	2 247 €/m ²
Cindré	276	22 km ²	13 h/km ²	47.1%	6.5%	21 750 €/an	1 047 €/m ²
Saint-Étienne-de-Vicq (1 avis)	523	19 km ²	28 h/km ²	48.6%	3.6%	23 060 €/an	793 €/m ²
Saint-Prix	776	21 km ²	37 h/km ²	47%	2.4%	21 930 €/an	1 202 €/m ²
Bost	183	9 km ²	20 h/km ²	49.7%	2.2%	22 380 €/an	681 €/m ²
Seuillet	479	9 km ²	53 h/km ²	49.5%	2.1%	22 670 €/an	1 303 €/m ²

bien-dans-ma-ville.fr



Vous aimez votre ville ? Notez-la !

Et faites-nous part de vos remarques constructives



Avec

BIEN dans
ma **VILLE** 