



Version web

# Ville de Pérignat-sur- Allier

Présenté par

**BIEN** dans  
ma **VILLE** 

# Sommaire

Situation géographique .....	3
Statistiques sur la population .....	4
Evolution du nombre d'habitants .....	4
Tranche d'âge .....	5
0-14 ans .....	5
15-29 ans .....	5
30-44 ans .....	5
45-59 ans .....	5
60-74 ans .....	5
75-89 ans .....	5
90 ans et + .....	5
Activité professionnelle .....	5
Agriculteurs .....	5
Artisans, Commerçants .....	5
Cadres et sup. ....	5
Professions intermédiaires .....	5
Employé .....	5
Ouvrier .....	5
Retraité .....	5
Autres .....	5
Niveau de diplôme .....	6
Sans diplôme ou CEP .....	6
Brevet, BEPC, DNB .....	6
CAP-BEP ou équivalent .....	6
BAC ou équivalent .....	6
BAC+2 .....	6
BAC+3 ou +4 .....	6
BAC+5 ou plus .....	6
Composition des ménages .....	6
Couple sans enfant .....	6
Couple avec enfant(s) .....	6
Famille monoparentale .....	6
Colocation / Autre .....	6
Personnes seules .....	6
Profils électoraux .....	7
Premier tour .....	7
Sécurité .....	8
Evolution du nombre d'infractions .....	8
Pour comparer .....	9
Services à la population .....	10
Commerce .....	10
Éducation .....	10
Villes autour de Pérignat-sur-Allier .....	12

# Situation géographique



## i Informations clés

- **Région** : Auvergne-Rhône-Alpes
- **Département** : Puy-de-Dôme
- **Code postal** : 63800
- **Superficie** : 4 km<sup>2</sup>



**PUY-DE-DÔME**  
LE DÉPARTEMENT

# Statistiques sur la population



Nombre d'habitants

**1 506**



Age moyen

**45 ans**



Pop active

**45.1%**



Taux chômage

**4.1%**



Pop densité

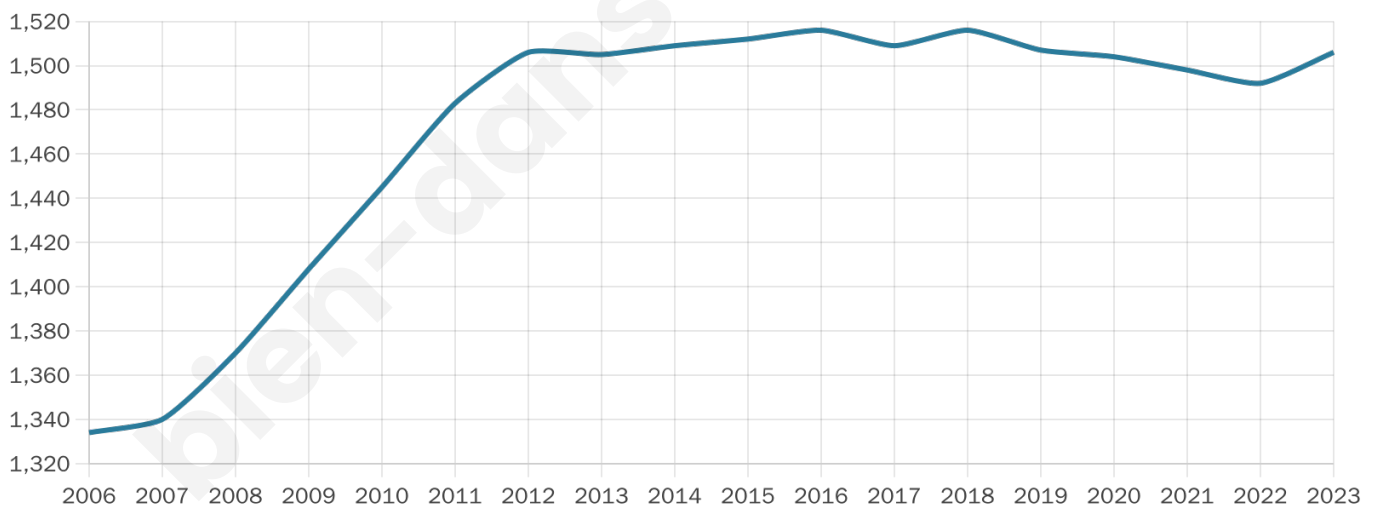
**377 h/km<sup>2</sup>**



Revenu moyen

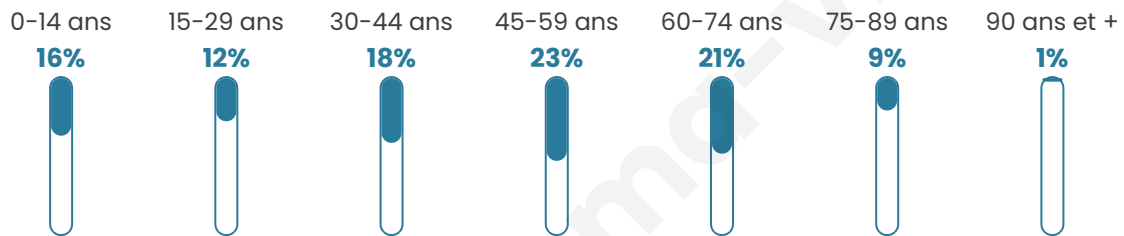
**27 000 €/an**

## Evolution du nombre d'habitants

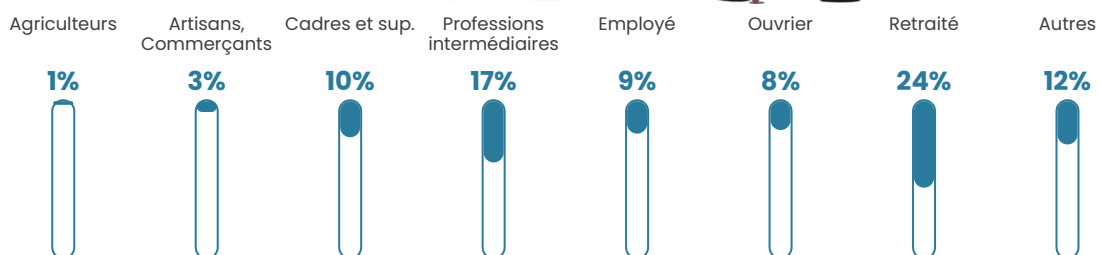


Sources : Institut national de la statistique et des études économiques (insee) selon Les dernières parutions officielles de 2024 portant sur les années 2020, 2021 et 2022.


## Tranche d'âge




## Activité professionnelle



## Niveau de diplôme














## Composition des ménages



# Profils électoraux

## Premier tour

	Emmanuel MACRON	28.99 %
	Marine LE PEN	25.47 %
	Jean-Luc MÉLENCHON	18.02 %
	Éric ZEMMOUR	5.19 %
	Yannick JADOT	5.00 %
	Valérie PÉCRESSÉ	4.11 %
	Fabien ROUSSEL	3.82 %
	Jean LASSALLE	3.82 %
	Anne HIDALGO	1.96 %
	Nicolas DUPONT- AIGNAN	1.57 %
	Nathalie ARTHAUD	1.18 %
	Philippe POUTOU	0.88 %



### 1 308 inscrits

Participation : 80.5%

Votes blancs : 1.90%

Votes nuls : 1.14%

## Second tour

	Emmanuel MACRON	60,07 %
	Marine LE PEN	39,93 %

### 1 308 inscrits

Participation : 75.69%

Votes blancs : 3.33%

Votes nuls : 7.37%

# Sécurité



Agressions physiques / sexuelles

**0**



Cambriolages

**7**



Vols / dégradations

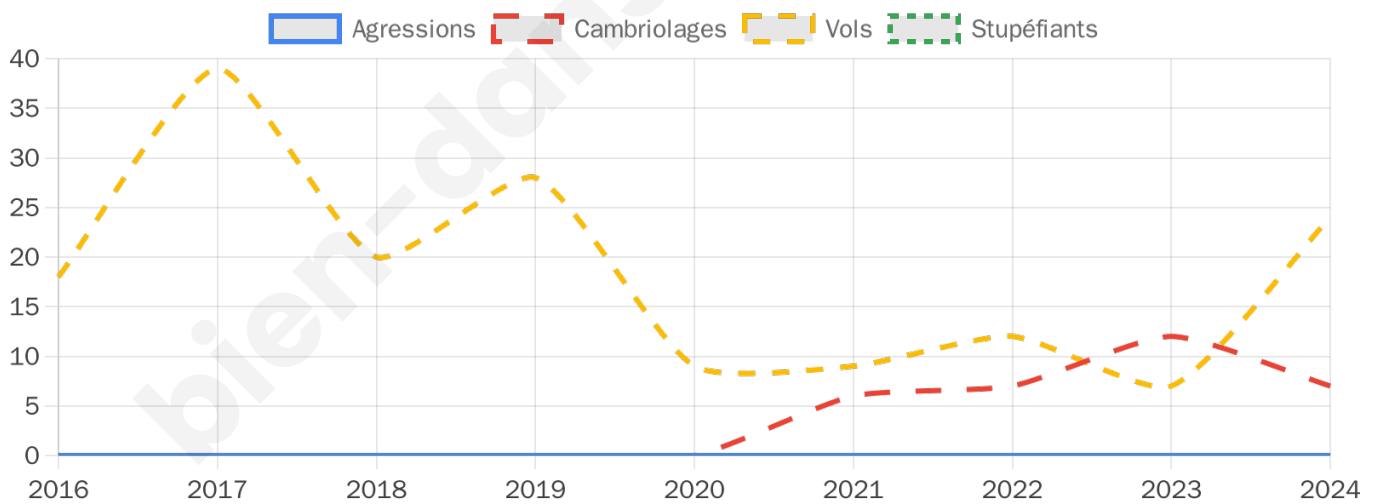
**24**



Stupéfiants

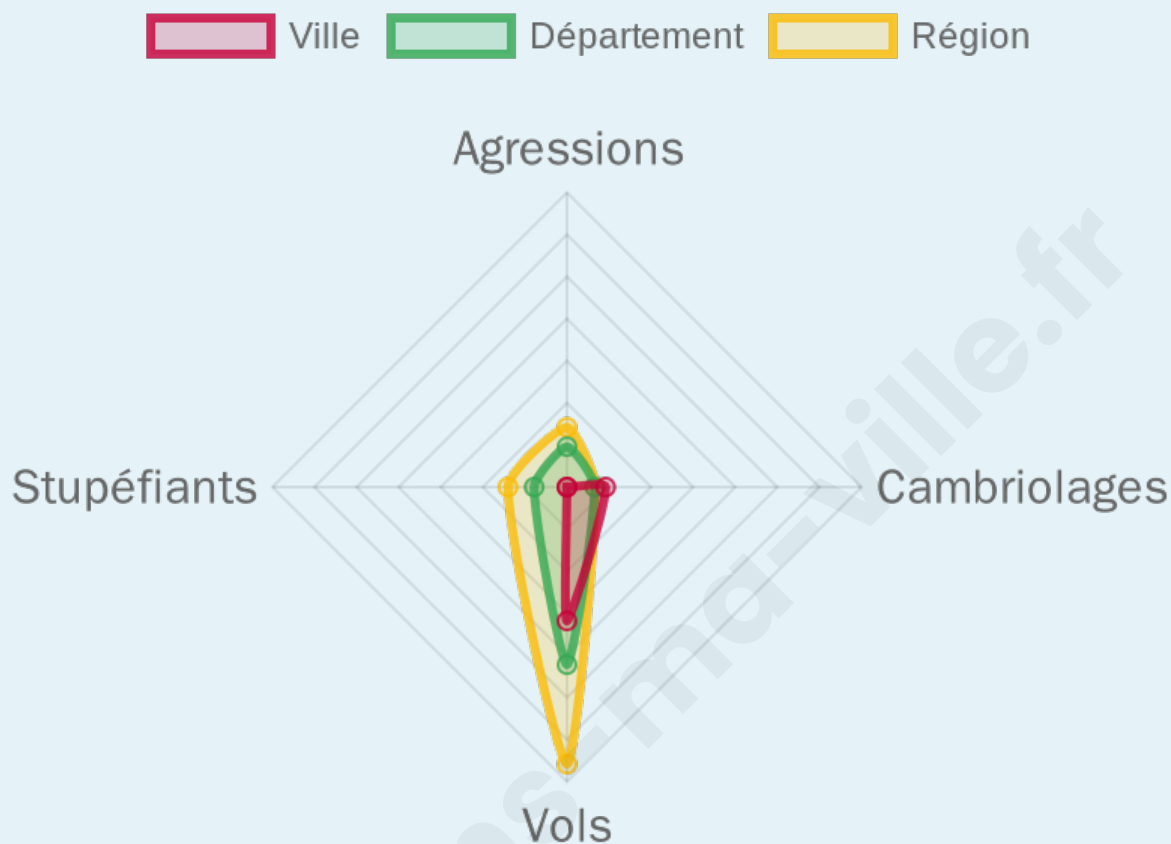
**0**

## Evolution du nombre d'infractions



## Pour comparer

(en proportion du nombre d'habitants)



Sources : Bases statistiques communale, départementale et régionale de la délinquance enregistrée par la police et la gendarmerie nationales selon les dernières parutions officielles de 2025 portant sur l'année 2024 ([data.gouv](https://data.gouv.fr)).

Agressions physiques / sexuelles : Violences sexuelles, coups et blessures volontaires intrafamiliaux, coups et blessures volontaires, autres coups, blessures volontaires et vols violents sans arme.

Cambriolages : Cambriolages de logements.

Vols : Vols avec armes, vols d'accessoires sur véhicules, vols dans les véhicules, vols de véhicules, vols sans violence contre des personnes, destructions, dégradations volontaires et escroqueries.

Stupéfiants : Trafic de stupéfiants dont (AFD) et usage de stupéfiants.

# Services à la population



## Commerce

Hypermarché	X <u>Le Cendre</u> 5km
Supermarché	1
Superette	X <u>Bergerac</u> 3km
Boulangerie	2
Boucherie	X <u>Cournon-d'Auvergne</u> 4km
Restaurant	X <u>Cournon-d'Auvergne</u> 2km
Garage	1
Station-service	1
Banque	X <u>Cournon-d'Auvergne</u> 4km
La poste	1
Coiffeur	3
Tabac	X <u>Chauriat</u> 3km
Bars / discothèque	2
Bibliothèque	X <u>Lempdes</u> 6km
Cinéma	X <u>Cournon-d'Auvergne</u> 4km
Vétérinaire	X <u>Cournon-d'Auvergne</u> 3km



## Santé

Pharmacie	1
Hôpital	X <u>Billom</u> 7km
Laboratoire d'analyses médicales	X <u>Cournon-d'Auvergne</u> 5km
Etablissement pour handicapé	1
EHPA	1
Médecin	X <u>Mur-sur-Allier</u> 2km
Dentiste	X <u>Mur-sur-Allier</u> 2km
Chirurgien	X <u>Clermont-Ferrand</u> 12km
Dermatologue	X <u>Le Cendre</u> 5km
Anesthésiste	X <u>Clermont-Ferrand</u> 10km
Gastro-entérologue	X <u>Clermont-Ferrand</u> 13km
Gynécologue	X <u>Les Martres-de-Veyre</u> 7km
Cancérologue	X <u>Clermont-Ferrand</u> 13km
Neurologue	X <u>Clermont-Ferrand</u> 12km
Ophthalmologue	X <u>Cournon-d'Auvergne</u> 5km
ORL	X <u>Cournon-d'Auvergne</u> 4km
Cardiologue	X <u>Cournon-d'Auvergne</u> 4km
Pédiatre	X <u>Cournon-d'Auvergne</u> 5km
Pneumologue	X <u>Cournon-d'Auvergne</u> 7km
Psychologue	X <u>Cournon-d'Auvergne</u> 3km
Radiologue	X <u>Cournon-d'Auvergne</u> 4km
Rhumatologue	X <u>Le Cendre</u> 5km
Sage-femme	X <u>Cournon-d'Auvergne</u> 3km



## Éducation

Crèche	X <u>Cournon-d'Auvergne</u> 5km
Ecole maternelle Public	X <u>Saint-Bonnet-lès-Allier</u> 1km
Ecole maternelle Privé	X <u>Montbrison</u> 65km
Ecole primaire Public	1
Ecole primaire Privé	X <u>Billom</u> 7km
Collège Public	X <u>Cournon-d'Auvergne</u> 4km
Collège Privé	X <u>Billom</u> 7km
Lycée Public	X <u>Cournon-d'Auvergne</u> 3km
Lycée Privé	X <u>Clermont-Ferrand</u> 13km

Sources : Base Sirene des entreprises et de leurs établissements selon les dernières parutions officielles de 2025 portant sur l'année 2024 ([data.gouv](https://data.gouv.fr)). Liste, localisation et tarifs des professionnels de santé selon les dernières parutions officielles de 2025 portant sur l'année 2024 ([opendatasoft](https://opendatasoft.com)) et FINESS Extraction du Fichier des établissements selon les dernières parutions officielles de 2025 portant sur l'année 2024 ([data.gouv](https://data.gouv.fr)). Adresse et géolocalisation des établissements d'enseignement du premier et second degrés selon les dernières parutions officielles de 2025 portant sur l'année 2024 ([data.education.gouv](https://data.education.gouv.fr))

bien-dans-ma-ville.fr

## Villes autour de Pérignat-sur-Allier

Ville	Habitants	Superficie	Pop densité	Pop active	Taux chômage	Revenu moyen	Prix immobilier
Saint-Bonnet-lès-Allier	409	1 km <sup>2</sup>	409 h/km <sup>2</sup>	55.3%	2.2%	23 850 €/an	1 899 €/m <sup>2</sup>
Mur-sur-Allier	3 111	15 km <sup>2</sup>	207 h/km <sup>2</sup>	52.1%	2.1%	26 900 €/an	1 640 €/m <sup>2</sup>
Chauriat (2 avis)	1 805	8 km <sup>2</sup>	226 h/km <sup>2</sup>	51.9%	3.7%	24 720 €/an	1 915 €/m <sup>2</sup>
Cournon-d'Auvergne (19 avis)	19 951	18 km <sup>2</sup>	1 108 h/km <sup>2</sup>	43.7%	4.9%	23 720 €/an	2 119 €/m <sup>2</sup>
Saint-Georges-sur-Allier (2 avis)	1 395	9 km <sup>2</sup>	155 h/km <sup>2</sup>	46.7%	2.7%	25 170 €/an	1 869 €/m <sup>2</sup>
Le Cendre (7 avis)	5 415	4 km <sup>2</sup>	1 354 h/km <sup>2</sup>	44.3%	3.8%	24 080 €/an	2 028 €/m <sup>2</sup>
La Roche-Noire (1 avis)	631	3 km <sup>2</sup>	210 h/km <sup>2</sup>	48.5%	3.5%	28 530 €/an	1 568 €/m <sup>2</sup>
Mirefleurs	2 373	9 km <sup>2</sup>	264 h/km <sup>2</sup>	50.8%	3.2%	26 230 €/an	2 104 €/m <sup>2</sup>
Chas	361	3 km <sup>2</sup>	120 h/km <sup>2</sup>	53.7%	2.8%	24 010 €/an	1 527 €/m <sup>2</sup>
Lempdes (4 avis)	8 709	12 km <sup>2</sup>	726 h/km <sup>2</sup>	44.6%	4.6%	23 620 €/an	2 012 €/m <sup>2</sup>
Vertaizon (3 avis)	3 527	12 km <sup>2</sup>	294 h/km <sup>2</sup>	44.7%	3.9%	23 210 €/an	1 668 €/m <sup>2</sup>
Busséol	221	5 km <sup>2</sup>	44 h/km <sup>2</sup>	48.4%	3.2%	24 670 €/an	434 €/m <sup>2</sup>
Saint-Julien-de-Coppel (1 avis)	1 281	21 km <sup>2</sup>	61 h/km <sup>2</sup>	51.9%	5.4%	23 710 €/an	1 599 €/m <sup>2</sup>
Orcet (3 avis)	2 897	6 km <sup>2</sup>	483 h/km <sup>2</sup>	45.2%	3.4%	26 710 €/an	2 169 €/m <sup>2</sup>
Vassel	295	3 km <sup>2</sup>	98 h/km <sup>2</sup>	58%	4.1%	23 630 €/an	1 557 €/m <sup>2</sup>

bien-dans-ma-ville.fr



# Vous aimez votre ville ? Notez-la !

Et faites-nous part de vos remarques constructives



Avec

**BIEN** dans ma **VILLE** 