



Version web

Ville de Perchède

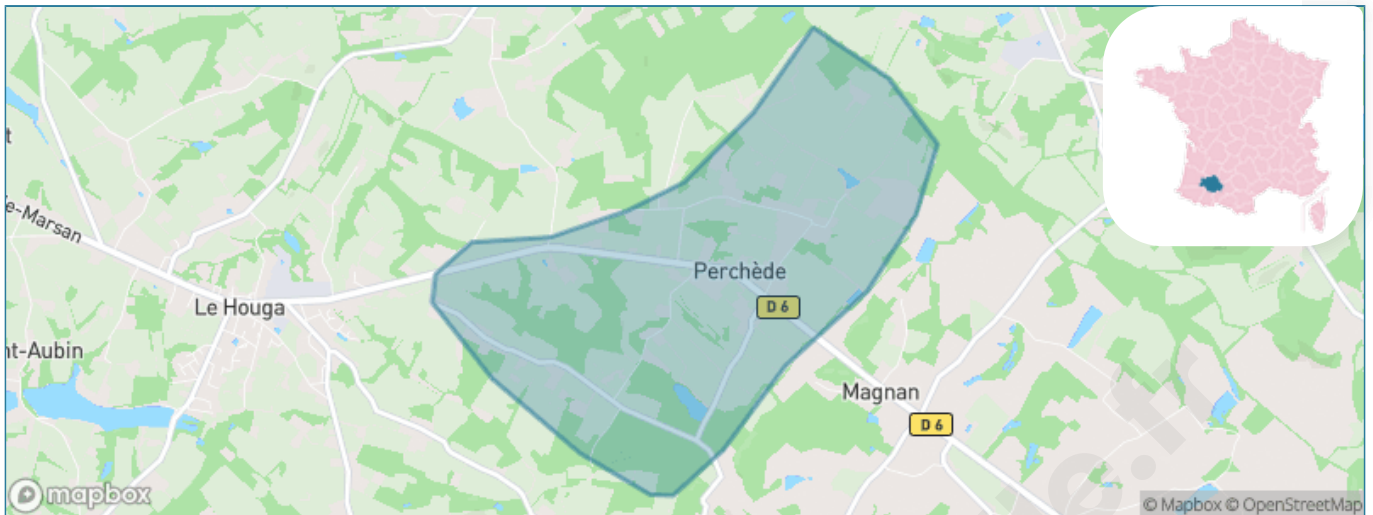
Présenté par

BIEN dans
ma **VILLE** 

Sommaire

Situation géographique	3
Statistiques sur la population	4
Evolution du nombre d'habitants	4
Tranche d'âge	5
0-14 ans	5
15-29 ans	5
30-44 ans	5
45-59 ans	5
60-74 ans	5
75-89 ans	5
90 ans et +	5
Activité professionnelle	5
Agriculteurs	5
Artisans, Commerçants	5
Cadres et sup.	5
Professions intermédiaires	5
Employé	5
Ouvrier	5
Retraité	5
Autres	5
Niveau de diplôme	6
Sans diplôme ou CEP	6
Brevet, BEPC, DNB	6
CAP-BEP ou équivalent	6
BAC ou équivalent	6
BAC+2	6
BAC+3 ou +4	6
BAC+5 ou plus	6
Composition des ménages	6
Couple sans enfant	6
Couple avec enfant(s)	6
Famille monoparentale	6
Colocation / Autre	6
Personnes seules	6
Profils électoraux	7
Premier tour	7
Sécurité	8
Evolution du nombre d'infractions	8
Pour comparer	9
Services à la population	10
Commerce	10
Éducation	10
Villes autour de Perchède	11

Situation géographique



i Informations clés

- **Région** : Occitanie
- **Département** : Gers
- **Code postal** : 32460
- **Superficie** : 5 km²



Statistiques sur la population



Nombre d'habitants

104



Age moyen

50 ans



Pop active

40.4%



Taux chômage

5.1%



Pop densité

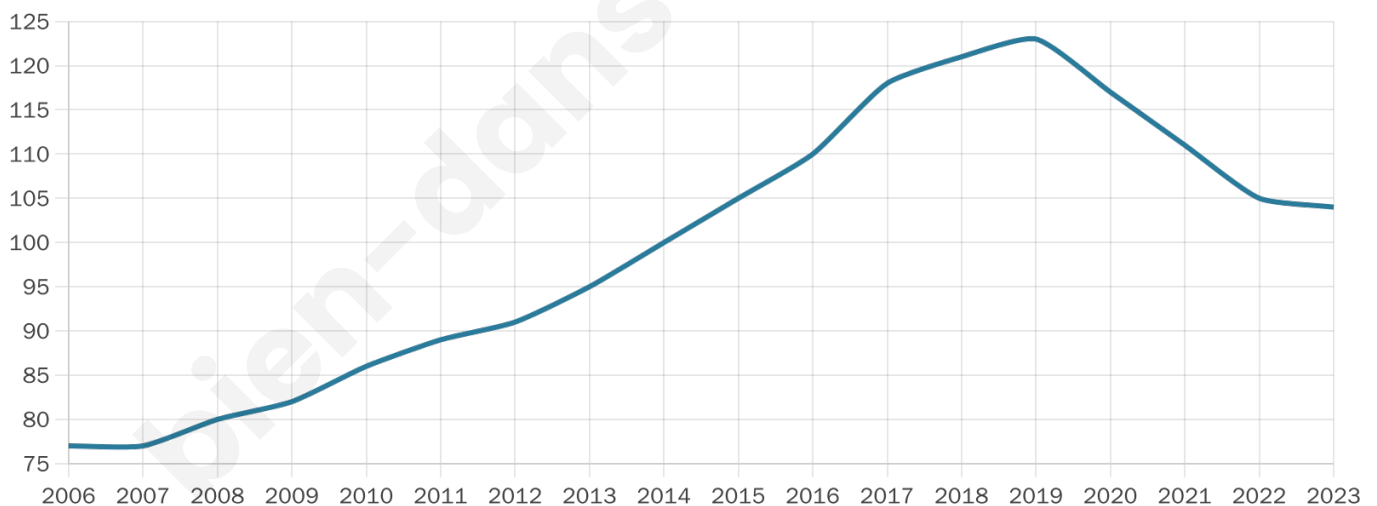
21 h/km²



Revenu moyen

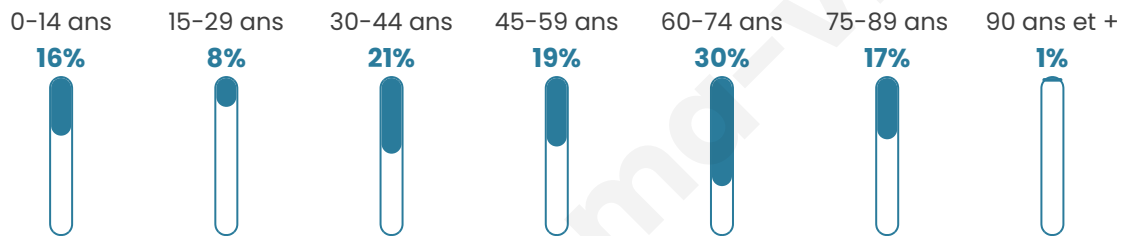
20 050 €/an

Evolution du nombre d'habitants

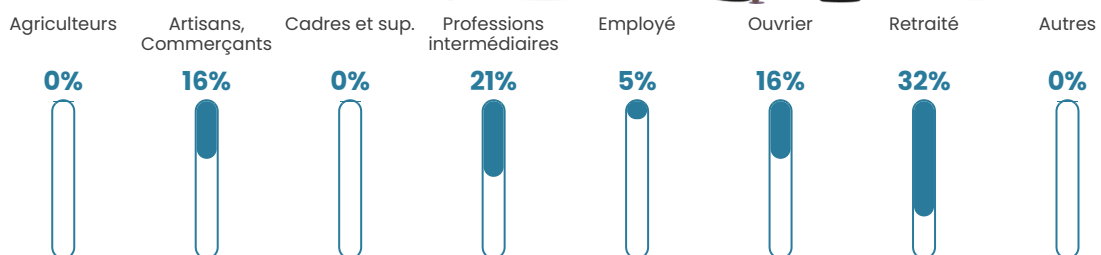


Sources : Institut national de la statistique et des études économiques (insee) selon Les dernières parutions officielles de 2024 portant sur les années 2020, 2021 et 2022.


Tranche d'âge



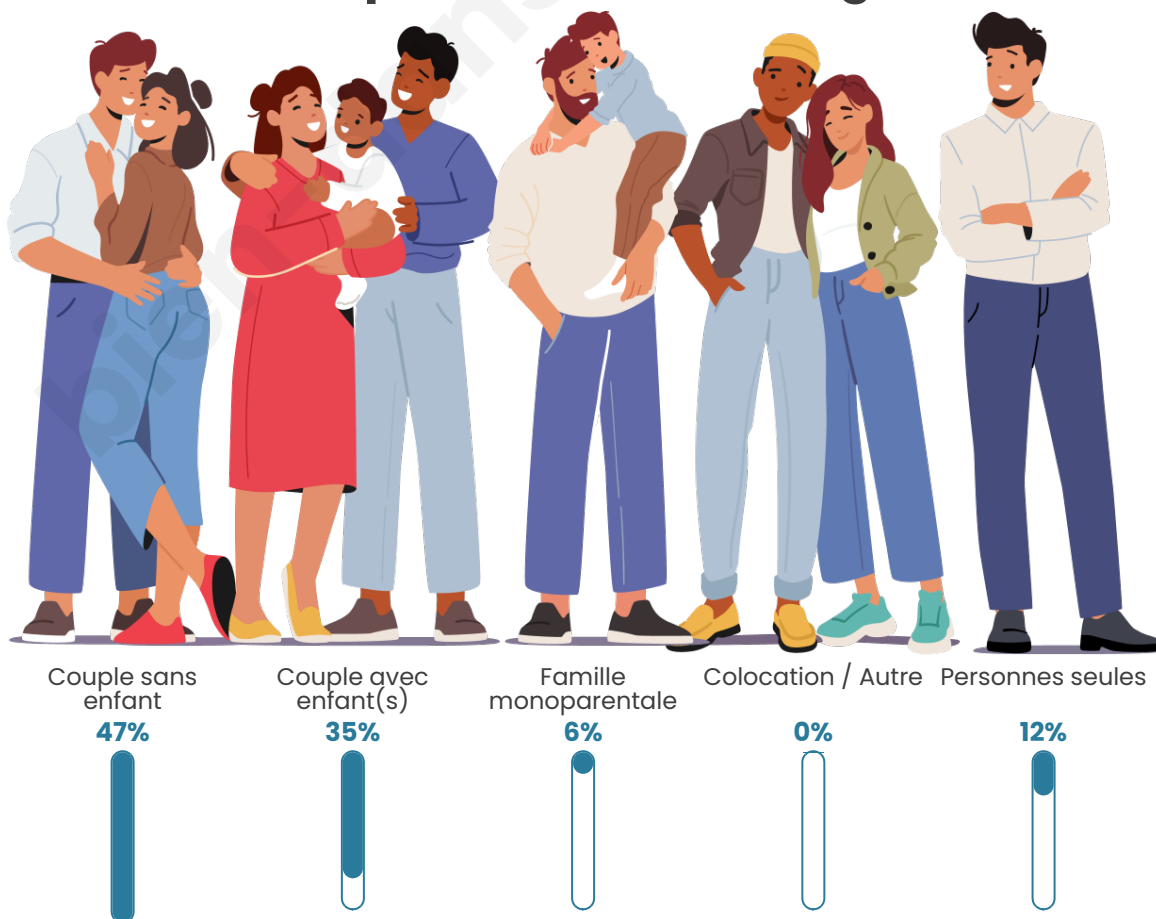
Activité professionnelle



Niveau de diplôme















Composition des ménages



Profils électoraux

Premier tour

	Emmanuel MACRON	27.40 %
	Jean LASSALLE	21.92 %
	Marine LE PEN	15.07 %
	Jean-Luc MÉLENCHON	12.33 %
	Éric ZEMMOUR	10.96 %
	Fabien ROUSSEL	4.11 %
	Yannick JADOT	4.11 %
	Anne HIDALGO	2.74 %
	Nicolas DUPONT- AIGNAN	1.37 %
	Nathalie ARTHAUD	0.00 %
	Valérie PÉCRESSE	0.00 %
	Philippe POUTOU	0.00 %



86 inscrits

Participation : 86.05%

Votes blancs : 1.35%

Votes nuls : 0.00%

Second tour

	Emmanuel MACRON	53,73 %
	Marine LE PEN	46,27 %

86 inscrits

Participation : 84.88%

Votes blancs : 4.11%

Votes nuls : 4.11%

Sécurité



Agressions physiques / sexuelles

0



Cambriolages

0



Vols / dégradations

0



Stupéfiants

0

Evolution du nombre d'infractions



Pour comparer

(en proportion du nombre d'habitants)



Sources : Bases statistiques communale, départementale et régionale de la délinquance enregistrée par la police et la gendarmerie nationales selon les dernières parutions officielles de 2025 portant sur l'année 2024 ([data.gouv](https://data.gouv.fr)).

Agressions physiques / sexuelles : Violences sexuelles, coups et blessures volontaires intrafamiliaux, coups et blessures volontaires, autres coups, blessures volontaires et vols violents sans arme.

Cambriolages : Cambriolages de logements.

Vols : Vols avec armes, vols d'accessoires sur véhicules, vols dans les véhicules, vols de véhicules, vols sans violence contre des personnes, destructions, dégradations volontaires et escroqueries.

Stupéfiants : Trafic de stupéfiants dont (AFD) et usage de stupéfiants.

Services à la population



Commerce

Hypermarché	X <u>Barcelonne-du-Gers</u> 9km
Supermarché	X <u>Le Houga</u> 5km
Superette	X <u>Le Houga</u> 5km
Boulangerie	X <u>Le Houga</u> 4km
Boucherie	X <u>Le Houga</u> 5km
Restaurant	X <u>Le Houga</u> 4km
Garage	X <u>Le Houga</u> 3km
Station-service	X <u>Le Houga</u> 4km
Banque	X <u>Le Houga</u> 4km
La poste	X <u>Le Houga</u> 4km
Coiffeur	X <u>Le Houga</u> 4km
Tabac	X <u>Nogaro</u> 8km
Bars / discothèque	X <u>Le Houga</u> 4km
Bibliothèque	X <u>Aire-sur-l'Adour</u> 13km
Cinéma	X <u>Nogaro</u> 8km
Vétérinaire	X <u>Nogaro</u> 8km



Santé

Pharmacie	X <u>Le Houga</u> 4km
Hôpital	X <u>Aire-sur-l'Adour</u> 11km
Laboratoire d'analyses médicales	X <u>Aire-sur-l'Adour</u> 11km
Etablissement pour handicapé	X <u>Le Houga</u> 4km
EHPA	X <u>Le Houga</u> 4km
Médecin	X <u>Le Houga</u> 5km
Dentiste	X <u>Nogaro</u> 8km
Chirurgien	X <u>Aire-sur-l'Adour</u> 10km
Dermatologue	X <u>Saint-Pierre-du-Mont</u> 32km
Anesthésiste	X <u>Aire-sur-l'Adour</u> 10km
Gastro-entérologue	X <u>Aire-sur-l'Adour</u> 10km
Gynécologue	X <u>Aire-sur-l'Adour</u> 15km
Cancérologue	X <u>Tarbes</u> 63km
Neurologue	X <u>Saint-Pierre-du-Mont</u> 30km
Ophtalmologue	X <u>Aire-sur-l'Adour</u> 10km
ORL	X <u>Saint-Pierre-du-Mont</u> 30km
Cardiologue	X <u>Aire-sur-l'Adour</u> 10km
Pédiatre	X <u>Saint-Pierre-du-Mont</u> 30km
Pneumologue	X <u>Aire-sur-l'Adour</u> 11km
Psychologue	X <u>Castelnau-Rivière-Basse</u> 22km
Radiologue	X <u>Nogaro</u> 8km
Rhumatologue	X <u>Mont-de-Marsan</u> 33km
Sage-femme	X <u>Nogaro</u> 8km



Éducation

Crèche	X <u>Bourdalat</u> 8km
Ecole maternelle Public	X <u>Le Houga</u> 4km
Ecole maternelle Privé	X <u>La Brède</u> 107km
Ecole primaire Public	X <u>Magnan</u> 1km
Ecole primaire Privé	X <u>Aire-sur-l'Adour</u> 7km
Collège Public	X <u>Nogaro</u> 9km
Collège Privé	X <u>Préchac-sur-Adour</u> 21km
Lycée Public	X <u>Nogaro</u> 9km
Lycée Privé	X <u>Nogaro</u> 8km

Sources : Base Sirene des entreprises et de leurs établissements selon les dernières parutions officielles de 2025 portant sur l'année 2024 ([data.gouv](https://data.gouv.fr)). Liste, localisation et tarifs des professionnels de santé selon les dernières parutions officielles de 2025 portant sur l'année 2024 ([opendatasoft](https://opendatasoft.com)) et FINISS Extraction du Fichier des établissements selon les dernières parutions officielles de 2025 portant sur l'année 2024 ([data.gouv](https://data.gouv.fr)). Adresse et géolocalisation des établissements d'enseignement du premier et second degrés selon les dernières parutions officielles de 2025 portant sur l'année 2024 ([data.education.gouv](https://data.education.gouv.fr))

Villes autour de Perchède

Ville	Habitants	Superficie	Pop densité	Pop active	Taux chômage	Revenu moyen	Prix immobilier
Mormès	107	9 km ²	12 h/km ²	44.9%	3.7%	21 930 €/an	1 658 €/m ²
Magnan	230	11 km ²	21 h/km ²	34.8%	2.2%	23 370 €/an	890 €/m ²
Luppé-Violles	133	7 km ²	19 h/km ²	44.4%	4.5%	21 670 €/an	742 €/m ²
Laujuzan	294	11 km ²	27 h/km ²	45.2%	4.8%	21 960 €/an	1 146 €/m ²
Le Houga (1 avis)	1 202	31 km ²	39 h/km ²	41.1%	4.3%	21 350 €/an	1 183 €/m ²
Saint-Griède	142	7 km ²	20 h/km ²	53.5%	2.8%	20 960 €/an	670 €/m ²
Lanne-Soubiran	141	6 km ²	24 h/km ²	46.1%	2.1%	19 620 €/an	1 473 €/m ²
Caupenne-d'Armagnac	446	21 km ²	21 h/km ²	44.8%	3.1%	22 120 €/an	556 €/m ²
Arblade-le-Haut	308	12 km ²	26 h/km ²	51.6%	5.8%	23 530 €/an	1 282 €/m ²
Monlezun-d'Armagnac	188	6 km ²	31 h/km ²	45.7%	3.7%	20 730 €/an	1 585 €/m ²
Lelin-Lapujolle	273	13 km ²	21 h/km ²	42.9%	4.8%	21 900 €/an	2 031 €/m ²
Arblade-le-Bas	134	7 km ²	19 h/km ²	44%	5.2%	19 860 €/an	903 €/m ²
Panjas (1 avis)	431	20 km ²	22 h/km ²	40.6%	2.8%	22 200 €/an	884 €/m ²
Saint-Martin-d'Armagnac (1 avis)	230	10 km ²	23 h/km ²	49.6%	1.7%	23 410 €/an	1 172 €/m ²
Vergoignan	324	10 km ²	32 h/km ²	47.2%	5.2%	22 320 €/an	1 839 €/m ²

bien-dans-ma-ville.fr



Vous aimez votre ville ? Notez-la !

Et faites-nous part de vos remarques constructives



Avec

BIEN dans ma **VILLE** 