



Version web

# Ville de Perche en Nocé

Présenté par

**BIEN** dans  
ma **VILLE** 

# Sommaire

Situation géographique .....	3
Statistiques sur la population .....	4
Evolution du nombre d'habitants .....	4
Tranche d'âge .....	5
0-14 ans .....	5
15-29 ans .....	5
30-44 ans .....	5
45-59 ans .....	5
60-74 ans .....	5
75-89 ans .....	5
90 ans et + .....	5
Activité professionnelle .....	5
Agriculteurs .....	5
Artisans, Commerçants .....	5
Cadres et sup. ....	5
Professions intermédiaires .....	5
Employé .....	5
Ouvrier .....	5
Retraité .....	5
Autres .....	5
Niveau de diplôme .....	6
Sans diplôme ou CEP .....	6
Brevet, BEPC, DNB .....	6
CAP-BEP ou équivalent .....	6
BAC ou équivalent .....	6
BAC+2 .....	6
BAC+3 ou +4 .....	6
BAC+5 ou plus .....	6
Composition des ménages .....	6
Couple sans enfant .....	6
Couple avec enfant(s) .....	6
Famille monoparentale .....	6
Colocation / Autre .....	6
Personnes seules .....	6
Profils électoraux .....	7
Premier tour .....	7
Sécurité .....	8
Evolution du nombre d'infractions .....	8
Pour comparer .....	9
Services à la population .....	10
Commerce .....	10
Éducation .....	10
Villes autour de Perche en Nocé .....	12

# Situation géographique



## i Informations clés

- **Région** : Normandie
- **Département** : Orne
- **Code postal** : 61340
- **Superficie** : 86 km<sup>2</sup>



# Statistiques sur la population



Nombre d'habitants

**1 956**



Age moyen

**43 ans**



Pop active

**47.1%**



Taux chômage

**6.4%**



Pop densité

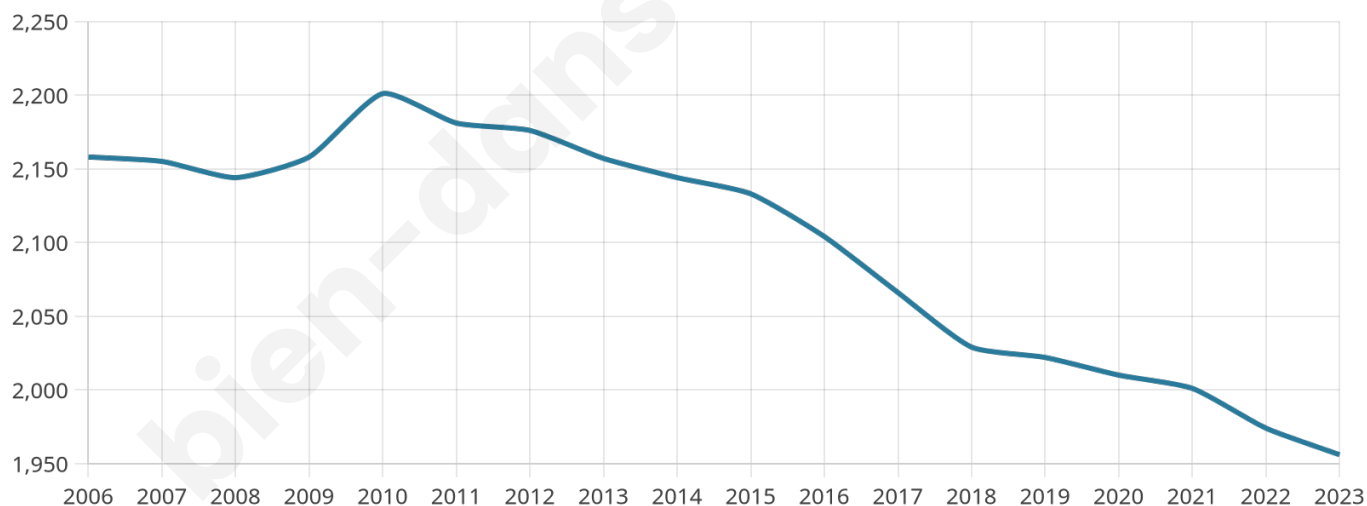
**23 h/km<sup>2</sup>**



Revenu moyen

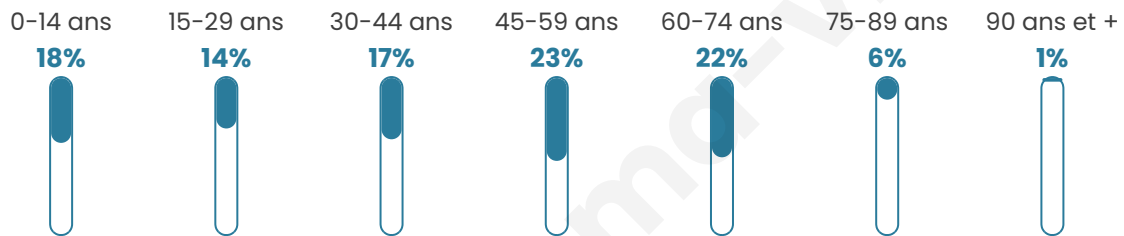
**22 800 €/an**

## Evolution du nombre d'habitants

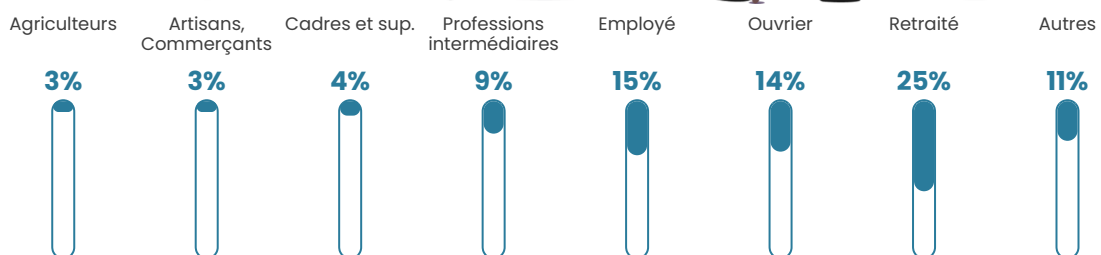


Sources : Institut national de la statistique et des études économiques (insee) selon Les dernières parutions officielles de 2024 portant sur les années 2020, 2021 et 2022.


## Tranche d'âge




## Activité professionnelle



## Niveau de diplôme



## Composition des ménages





# Profils électoraux

## Premier tour

	Emmanuel MACRON	28.84 %
	Marine LE PEN	26.01 %
	Jean-Luc MÉLENCHON	18.17 %
	Valérie PÉCRESSÉ	5.41 %
	Yannick JADOT	5.33 %
	Éric ZEMMOUR	5.25 %
	Jean LASSALLE	3.23 %
	Nicolas DUPONT- AIGNAN	2.91 %
	Fabien ROUSSEL	1.62 %
	Anne HIDALGO	1.29 %
	Philippe POUTOU	1.21 %
	Nathalie ARTHAUD	0.73 %

## Second tour

	Emmanuel MACRON	57,23 %
	Marine LE PEN	42,77 %

### 1 642 inscrits

Participation : 78.5%

Votes blancs : 5.43%

Votes nuls : 2.79%

### 1 642 inscrits

Participation : 77.47%

Votes blancs : 2.20%

Votes nuls : 0.47%

# Sécurité



Agressions physiques / sexuelles

**0**



Cambriolages

**0**



Vols / dégradations

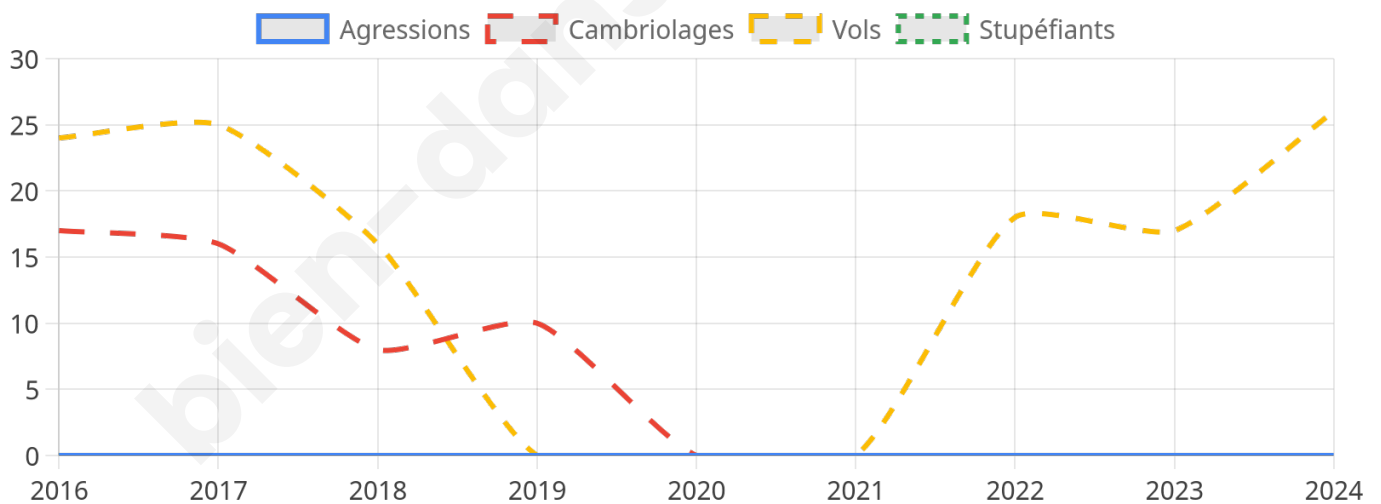
**26**



Stupéfiants

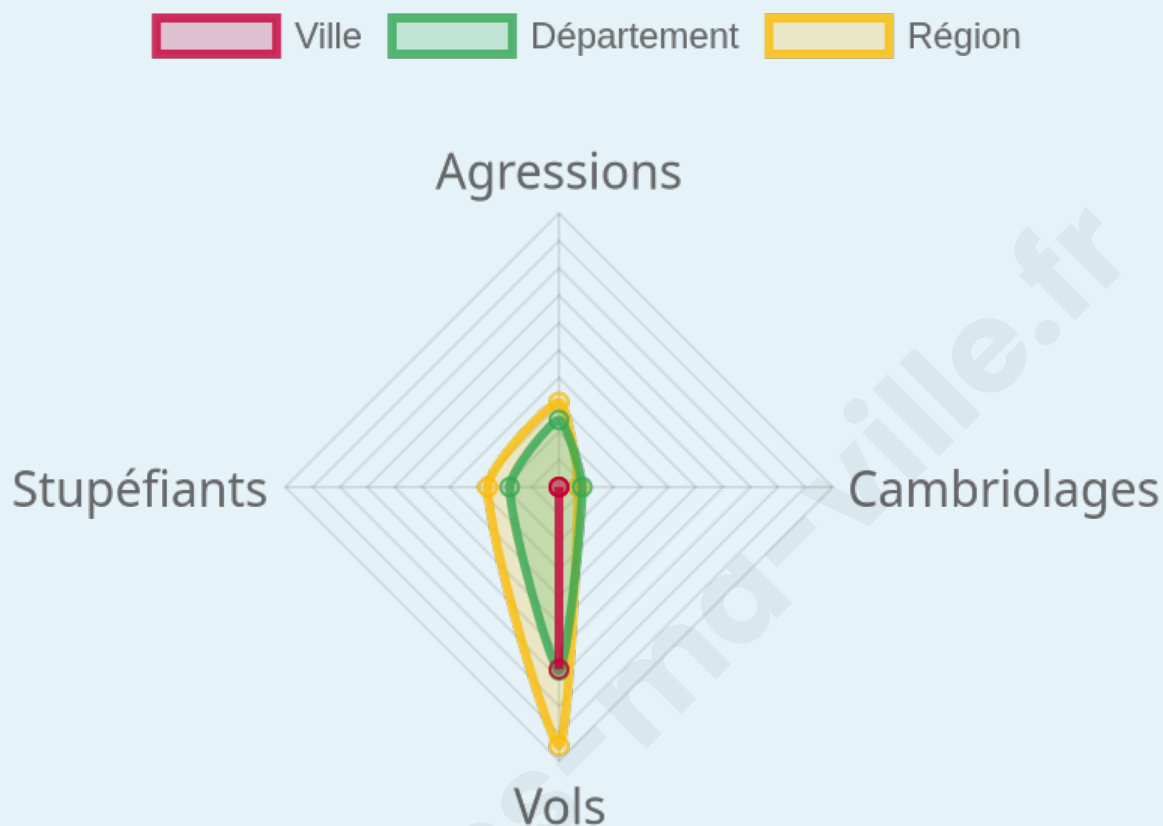
**0**

## Evolution du nombre d'infractions



## Pour comparer

(en proportion du nombre d'habitants)



Sources : Bases statistiques communale, départementale et régionale de la délinquance enregistrée par la police et la gendarmerie nationales selon les dernières parutions officielles de 2025 portant sur l'année 2024 ([data.gouv](https://data.gouv.fr)).

Agressions physiques / sexuelles : Violences sexuelles, coups et blessures volontaires intrafamiliaux, coups et blessures volontaires, autres coups, blessures volontaires et vols violents sans arme.

Cambriolages : Cambriolages de logements.

Vols : Vols avec armes, vols d'accessoires sur véhicules, vols dans les véhicules, vols de véhicules, vols sans violence contre des personnes, destructions, dégradations volontaires et escroqueries.

Stupéfiants : Trafic de stupéfiants dont (AFD) et usage de stupéfiants.

# Services à la population



## Commerce

Hypermarché	X <u>Nogent-le-Rotrou</u> 11km
Supermarché	X <u>Bellême</u> 8km
Superette	X <u>Berd'huis</u> 6km
Boulangerie	3
Boucherie	1
Restaurant	2
Garage	2
Station-service	X <u>Rémalard en Perche</u> 9km
Banque	1
La poste	X <u>Berd'huis</u> 6km
Coiffeur	2
Tabac	X <u>Bellême</u> 9km
Bars / discothèque	X <u>Saint-Cyr-la-Rosière</u> 6km
Bibliothèque	1
Cinéma	X <u>Rémalard en Perche</u> 9km
Vétérinaire	X <u>Cour-Maugis sur Huisne</u> 5km



## Santé

Pharmacie	1
Hôpital	X <u>Nogent-le-Rotrou</u> 12km
Laboratoire d'analyses médicales	X <u>Nogent-le-Rotrou</u> 12km
Etablissement pour handicapé	X <u>Nogent-le-Rotrou</u> 11km
EHPA	X <u>Bellême</u> 8km
Médecin	X <u>Berd'huis</u> 6km
Dentiste	X <u>Berd'huis</u> 6km
Chirurgien	X <u>Mortagne-au-Perche</u> 19km
Dermatologue	X <u>Nogent-le-Rotrou</u> 12km
Anesthésiste	X <u>La Bazoche-Gouet</u> 35km
Gastro-entérologue	X <u>Nogent-le-Rotrou</u> 12km
Gynécologue	X <u>Nogent-le-Rotrou</u> 12km
Cancérologue	X <u>Le Mans</u> 55km
Neurologue	X <u>L'Aigle</u> 43km
Ophthalmologue	X <u>Nogent-le-Rotrou</u> 12km
ORL	X <u>Brou</u> 41km
Cardiologue	X <u>Mortagne-au-Perche</u> 19km
Pédiatre	1
Pneumologue	X <u>L'Aigle</u> 43km
Psychologue	X <u>Senonches</u> 33km
Radiologue	X <u>L'Aigle</u> 43km
Rhumatologue	X <u>Bretoncelles</u> 16km
Sage-femme	X <u>La Ferté-Bernard</u> 21km



## Éducation

Crèche	X <u>Rémalard en Perche</u> 9km
Ecole maternelle Public	X <u>Nogent-le-Rotrou</u> 11km
Ecole maternelle Privé	X <u>Pontgouin</u> 37km
Ecole primaire Public	2
Ecole primaire Privé	X <u>Bellême</u> 9km
Collège Public	X <u>Bellême</u> 9km
Collège Privé	X <u>Nogent-le-Rotrou</u> 12km
Lycée Public	X <u>Nogent-le-Rotrou</u> 12km
Lycée Privé	X <u>Nogent-le-Rotrou</u> 12km

Sources : Base Sirene des entreprises et de leurs établissements selon les dernières parutions officielles de 2025 portant sur l'année 2024 ([data.gouv](https://data.gouv.fr)). Liste, localisation et tarifs des professionnels de santé selon les dernières parutions officielles de 2025 portant sur l'année 2024 ([opendatasoft](https://opendatasoft.com)) et FINESS Extraction du Fichier des établissements selon les dernières parutions officielles de 2025 portant sur l'année 2024 ([data.gouv](https://data.gouv.fr)). Adresse et géolocalisation des établissements d'enseignement du premier et second degrés selon les dernières parutions officielles de 2025 portant sur l'année 2024 ([data.education.gouv](https://data.education.gouv.fr))

bien-dans-ma-ville.fr

## Villes autour de Perche en Nocé

Ville	Habitants	Superficie	Pop densité	Pop active	Taux chômage	Revenu moyen	Prix immobilier
Dame-Marie	167	13 km <sup>2</sup>	13 h/km <sup>2</sup>	43.1%	1.8%	24 970 €/an	1 087 €/m <sup>2</sup>
Berd'huis	1 097	11 km <sup>2</sup>	100 h/km <sup>2</sup>	42.8%	3.6%	21 660 €/an	1 377 €/m <sup>2</sup>
Saint-Cyr-la-Rosière	231	18 km <sup>2</sup>	13 h/km <sup>2</sup>	44.2%	4.3%	24 310 €/an	1 840 €/m <sup>2</sup>
Verrières (1 avis)	408	17 km <sup>2</sup>	24 h/km <sup>2</sup>	42.6%	3.2%	21 830 €/an	1 634 €/m <sup>2</sup>
Le Châtellier	430	13 km <sup>2</sup>	33 h/km <sup>2</sup>	49.1%	2.8%	22 700 €/an	1 131 €/m <sup>2</sup>
Cour-Maugis sur Huisne	583	47 km <sup>2</sup>	12 h/km <sup>2</sup>	44.3%	4.3%	22 610 €/an	1 717 €/m <sup>2</sup>
Saint-Hilaire-sur-erre (1 avis)	484	15 km <sup>2</sup>	32 h/km <sup>2</sup>	51.7%	2.3%	22 890 €/an	1 071 €/m <sup>2</sup>
Bellême (2 avis)	1 457	1 km <sup>2</sup>	1 457 h/km <sup>2</sup>	36.2%	3.5%	20 740 €/an	1 169 €/m <sup>2</sup>
Rémalard en Perche (2 avis)	1 866	50 km <sup>2</sup>	37 h/km <sup>2</sup>	42.6%	4.3%	21 130 €/an	1 006 €/m <sup>2</sup>
Saint-Pierre-la-Bruyère (1 avis)	423	6 km <sup>2</sup>	71 h/km <sup>2</sup>	47.3%	5%	24 260 €/an	917 €/m <sup>2</sup>
Corbon	111	8 km <sup>2</sup>	14 h/km <sup>2</sup>	56.8%	4.5%	26 700 €/an	1 515 €/m <sup>2</sup>
Appenai-sous-Bellême	275	10 km <sup>2</sup>	28 h/km <sup>2</sup>	48.4%	2.5%	23 090 €/an	1 535 €/m <sup>2</sup>
La Chapelle-Souëf	246	11 km <sup>2</sup>	22 h/km <sup>2</sup>	51.6%	5.3%	22 480 €/an	1 750 €/m <sup>2</sup>
Mauves-sur-Huisne (1 avis)	533	14 km <sup>2</sup>	38 h/km <sup>2</sup>	40.7%	3.4%	20 720 €/an	1 057 €/m <sup>2</sup>
Saint-Martin-du-Vieux-Bellême (1 avis)	538	15 km <sup>2</sup>	36 h/km <sup>2</sup>	43.5%	4.3%	22 160 €/an	1 384 €/m <sup>2</sup>

bien-dans-ma-ville.fr



# Vous aimez votre ville ? Notez-la !

Et faites-nous part de vos remarques constructives



Avec

**BIEN** dans ma **VILLE** 