



Version web

Ville de Peray

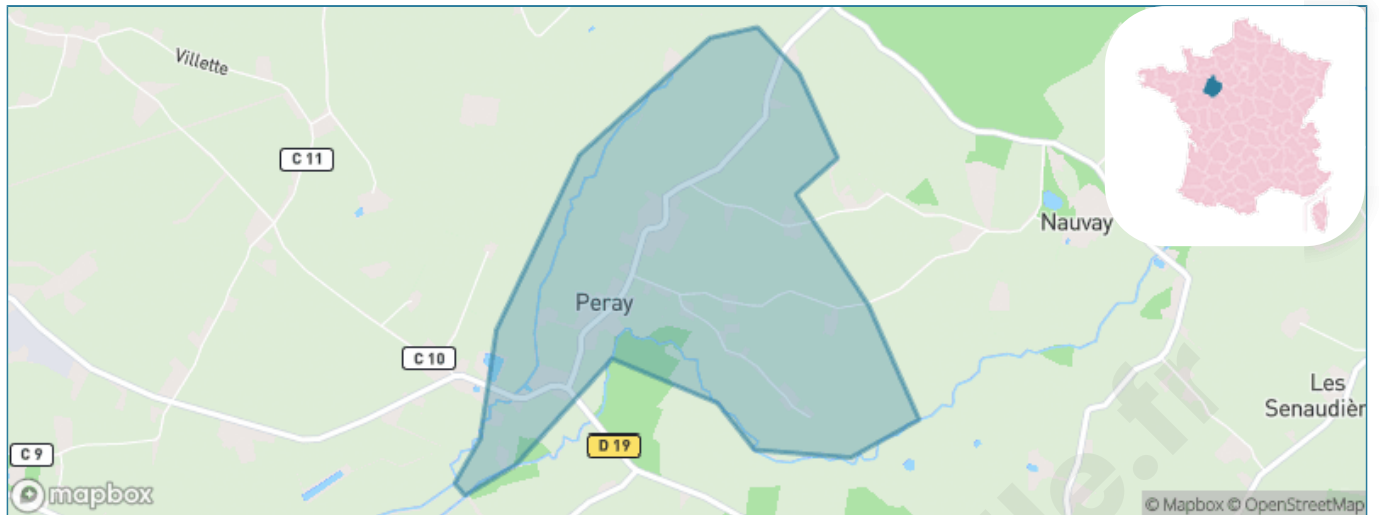
Présenté par

BIEN dans
ma **VILLE** 

Sommaire

Situation géographique	3
Statistiques sur la population	4
Evolution du nombre d'habitants	4
Tranche d'âge	5
0-14 ans	5
15-29 ans	5
30-44 ans	5
45-59 ans	5
60-74 ans	5
75-89 ans	5
90 ans et +	5
Activité professionnelle	5
Agriculteurs	5
Artisans, Commerçants	5
Cadres et sup.	5
Professions intermédiaires	5
Employé	5
Ouvrier	5
Retraité	5
Autres	5
Niveau de diplôme	6
Sans diplôme ou CEP	6
Brevet, BEPC, DNB	6
CAP-BEP ou équivalent	6
BAC ou équivalent	6
BAC+2	6
BAC+3 ou +4	6
BAC+5 ou plus	6
Composition des ménages	6
Couple sans enfant	6
Couple avec enfant(s)	6
Famille monoparentale	6
Colocation / Autre	6
Personnes seules	6
Profils électoraux	7
Premier tour	7
Sécurité	8
Evolution du nombre d'infractions	8
Pour comparer	9
Services à la population	10
Commerce	10
Éducation	10
Villes autour de Peray	12

Situation géographique



i Informations clés

- **Région** : Pays de la Loire
- **Département** : Sarthe
- **Code postal** : 72260
- **Superficie** : 2 km²



Statistiques sur la population



Nombre d'habitants

70



Age moyen

44 ans



Pop active

45.7%



Taux chômage

7.7%



Pop densité

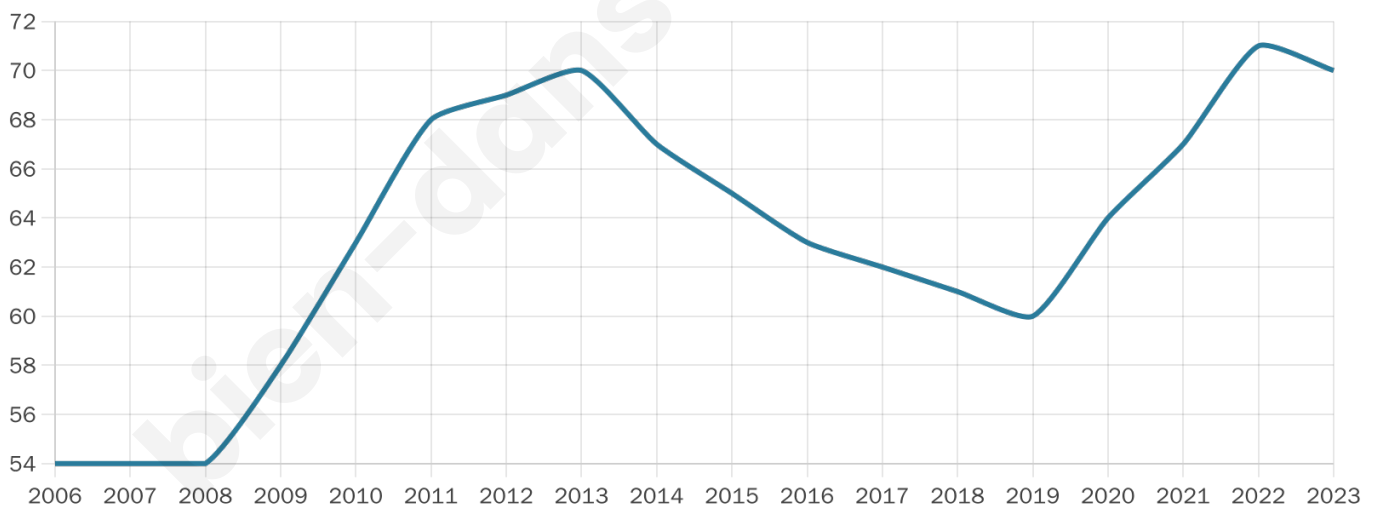
35 h/km²



Revenu moyen

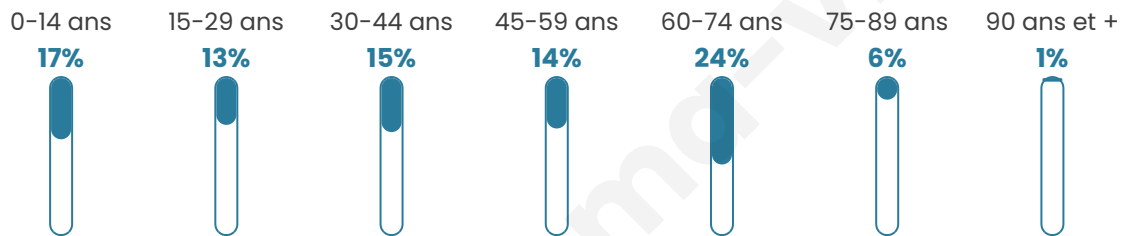
NC

Evolution du nombre d'habitants

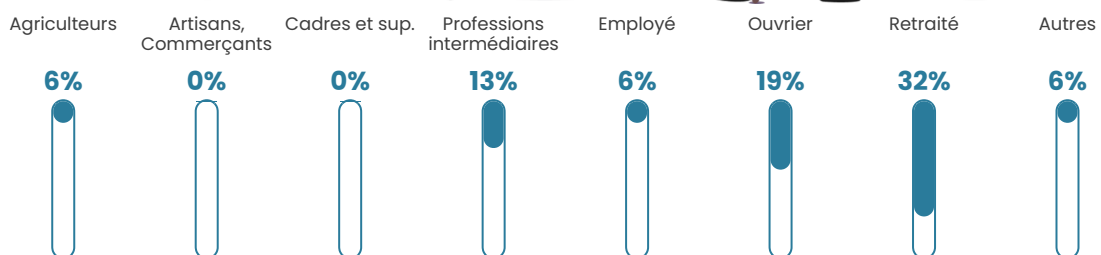


Sources : Institut national de la statistique et des études économiques (insee) selon Les dernières parutions officielles de 2024 portant sur les années 2020, 2021 et 2022.

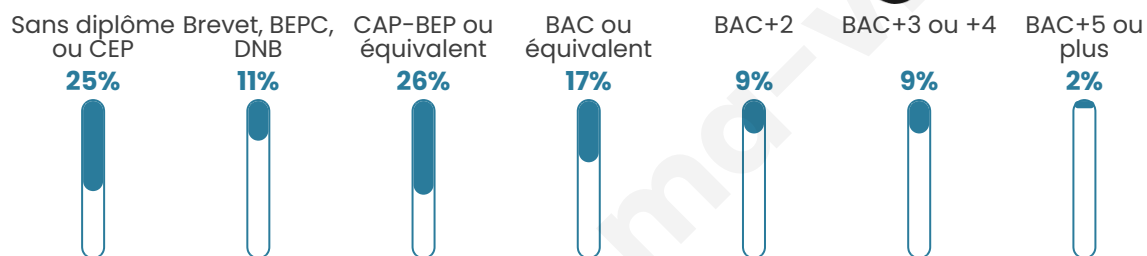
Tranche d'âge



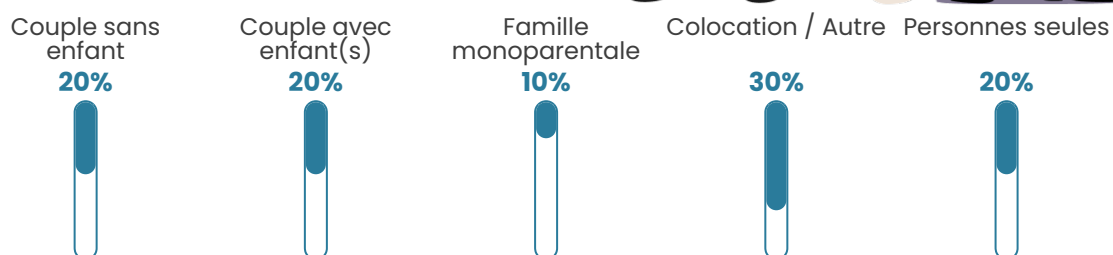
Activité professionnelle



Niveau de diplôme



Composition des ménages



Profils électoraux

Premier tour

	Emmanuel MACRON	29.17 %
	Marine LE PEN	27.08 %
	Jean-Luc MÉLENCHON	10.42 %
	Fabien ROUSSEL	8.33 %
	Jean LASSALLE	6.25 %
	Éric ZEMMOUR	6.25 %
	Nicolas DUPONT- AIGNAN	4.17 %
	Anne HIDALGO	2.08 %
	Yannick JADOT	2.08 %
	Valérie PÉCRESSÉ	2.08 %
	Philippe POUTOU	2.08 %
	Nathalie ARTHAUD	0.00 %



62 inscrits

Participation : 85.48%

Votes blancs : 1.89%

Votes nuls : 7.55%

Second tour

	Emmanuel MACRON	40,82 %
	Marine LE PEN	59,18 %

63 inscrits

Participation : 88.89%

Votes blancs : 12.5%

Votes nuls : 0%

Sécurité



Agressions physiques / sexuelles

0



Cambriolages

0



Vols / dégradations

0



Stupéfiants

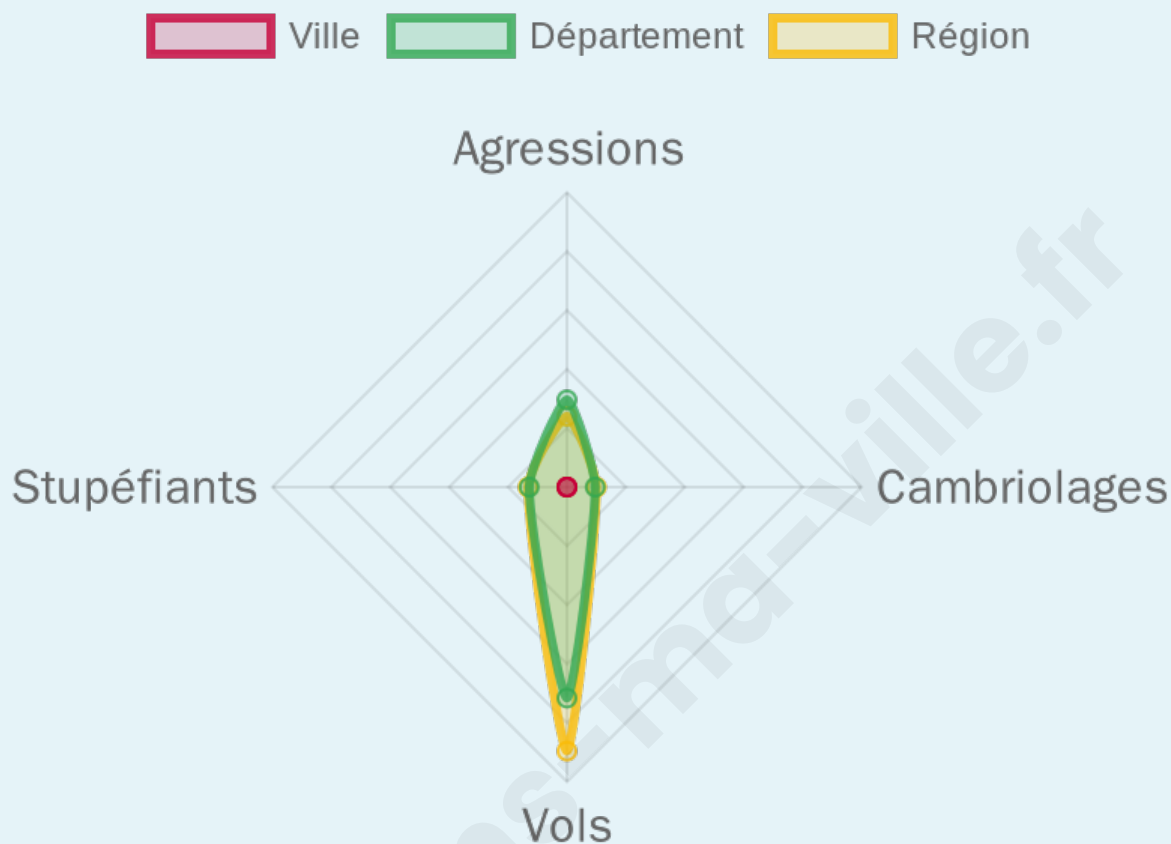
0

Evolution du nombre d'infractions



Pour comparer

(en proportion du nombre d'habitants)



Sources : Bases statistiques communale, départementale et régionale de la délinquance enregistrée par la police et la gendarmerie nationales selon les dernières parutions officielles de 2025 portant sur l'année 2024 ([data.gouv](https://data.gouv.fr)).

Agressions physiques / sexuelles : Violences sexuelles, coups et blessures volontaires intrafamiliaux, coups et blessures volontaires, autres coups, blessures volontaires et vols violents sans arme.

Cambriolages : Cambriolages de logements.

Vols : Vols avec armes, vols d'accessoires sur véhicules, vols dans les véhicules, vols de véhicules, vols sans violence contre des personnes, destructions, dégradations volontaires et escroqueries.

Stupéfiants : Trafic de stupéfiants dont (AFD) et usage de stupéfiants.

Services à la population



Commerce

Hypermarché	X Mamers 11km
Supermarché	X Marolles-les-Braults 4km
Superette	X Saint-Cosme-en-Vairais 7km
Boulangerie	X Marolles-les-Braults 4km
Boucherie	X Mamers 11km
Restaurant	X Marolles-les-Braults 4km
Garage	X Marolles-les-Braults 3km
Station-service	X Marolles-les-Braults 4km
Banque	X Marolles-les-Braults 4km
La poste	X Bonnétable 10km
Coiffeur	X Marolles-les-Braults 4km
Tabac	X Saint-Cosme-en-Vairais 7km
Bars / discothèque	X Marolles-les-Braults 4km
Bibliothèque	X Courgains 8km
Cinéma	X Mamers 11km
Vétérinaire	X Marolles-les-Braults 4km



Santé

Pharmacie	X Marolles-les-Braults 4km
Hôpital	X Bonnétable 8km
Laboratoire d'analyses médicales	X Mamers 11km
Etablissement pour handicapé	X Marolles-les-Braults 3km
EHPA	X Marolles-les-Braults 4km
Médecin	X Marolles-les-Braults 4km
Dentiste	X Marolles-les-Braults 4km
Chirurgien	X Alençon 28km
Dermatologue	X Alençon 29km
Anesthésiste	X Alençon 29km
Gastro-entérologue	X Alençon 29km
Gynécologue	X Alençon 29km
Cancérologue	X Le Mans 29km
Neurologue	X Le Mans 28km
Ophthalmologue	X Cherré-Au 23km
ORL	X Alençon 27km
Cardiologue	X Alençon 29km
Pédiatre	X Perche en Nocé 27km
Pneumologue	X Le Mans 28km
Psychologue	X La Bazoge 23km
Radiologue	X Le Mans 28km
Rhumatologue	X Cherré-Au 23km
Sage-femme	X Bonnétable 9km



Éducation

Crèche	X Marolles-les-Braults 4km
Ecole maternelle Public	X Marolles-les-Braults 4km
Ecole maternelle Privé	X Le Mans 30km
Ecole primaire Public	X Marolles-les-Braults 4km
Ecole primaire Privé	X Marolles-les-Braults 4km
Collège Public	X Marolles-les-Braults 4km
Collège Privé	X Mamers 11km

Lycée Public	X <u>Mamers</u> 11km
Lycée Privé	X <u>La Ferté-Bernard</u> 21km

Sources : Base Sirene des entreprises et de leurs établissements selon les dernières parutions officielles de 2025 portant sur l'année 2024 ([data.gouv](#)). Liste, localisation et tarifs des professionnels de santé selon les dernières parutions officielles de 2025 portant sur l'année 2024 ([opendatasoft](#)) et FINESS Extraction du Fichier des établissements selon les dernières parutions officielles de 2025 portant sur l'année 2024 ([data.gouv](#)). Adresse et géolocalisation des établissements d'enseignement du premier et second degrés selon les dernières parutions officielles de 2025 portant sur l'année 2024 ([data.education.gouv](#))

bien-dans-ma-ville.fr

Villes autour de Peray

Ville	Habitants	Superficie	Pop densité	Pop active	Taux chômage	Revenu moyen	Prix immobilier
Avesnes-en-Saosnois	93	5 km ²	19 h/km ²	51.6%	2.2%	NC	1 246 €/m ²
Nauvay	12	2 km ²	6 h/km ²	41.7%	0%	NC	754 €/m ²
Courcival	80	8 km ²	10 h/km ²	65%	6.3%	NC	1 274 €/m ²
Marolles-les-Braults (1 avis)	2 039	24 km ²	85 h/km ²	39.1%	4.9%	20 160 €/an	1 093 €/m ²
Moncé-en-Saosnois	221	8 km ²	28 h/km ²	54.8%	4.5%	20 090 €/an	1 321 €/m ²
Jauzé	80	5 km ²	16 h/km ²	48.8%	3.8%	NC	1 485 €/m ²
Saint-Aignan	264	15 km ²	18 h/km ²	36.7%	5.3%	20 570 €/an	1 021 €/m ²
Monhoudou	214	7 km ²	31 h/km ²	50%	1.4%	21 320 €/an	1 382 €/m ²
Saint-Vincent-des-Prés	502	10 km ²	50 h/km ²	50.8%	6%	20 900 €/an	1 040 €/m ²
Saint-Rémy-des-Monts (1 avis)	713	10 km ²	71 h/km ²	43.6%	3.1%	21 570 €/an	1 019 €/m ²
Terrehault	139	5 km ²	28 h/km ²	48.2%	2.2%	21 720 €/an	1 031 €/m ²
Rouperroux-le-Coquet	266	12 km ²	22 h/km ²	53.4%	4.1%	22 260 €/an	988 €/m ²
Saint-Pierre-des-Ormes	206	10 km ²	21 h/km ²	49.5%	1.9%	21 300 €/an	1 644 €/m ²
Courgains	581	14 km ²	42 h/km ²	47.7%	4%	19 970 €/an	977 €/m ²
Saint-Cosme-en-Vairais	1 927	32 km ²	60 h/km ²	42.5%	4.3%	20 910 €/an	1 075 €/m ²

bien-dans-ma-ville.fr



Vous aimez votre ville ? Notez-la !

Et faites-nous part de vos remarques constructives



Avec

BIEN dans ma **VILLE** 