



Version web

Ville de Penta-di-Casinca

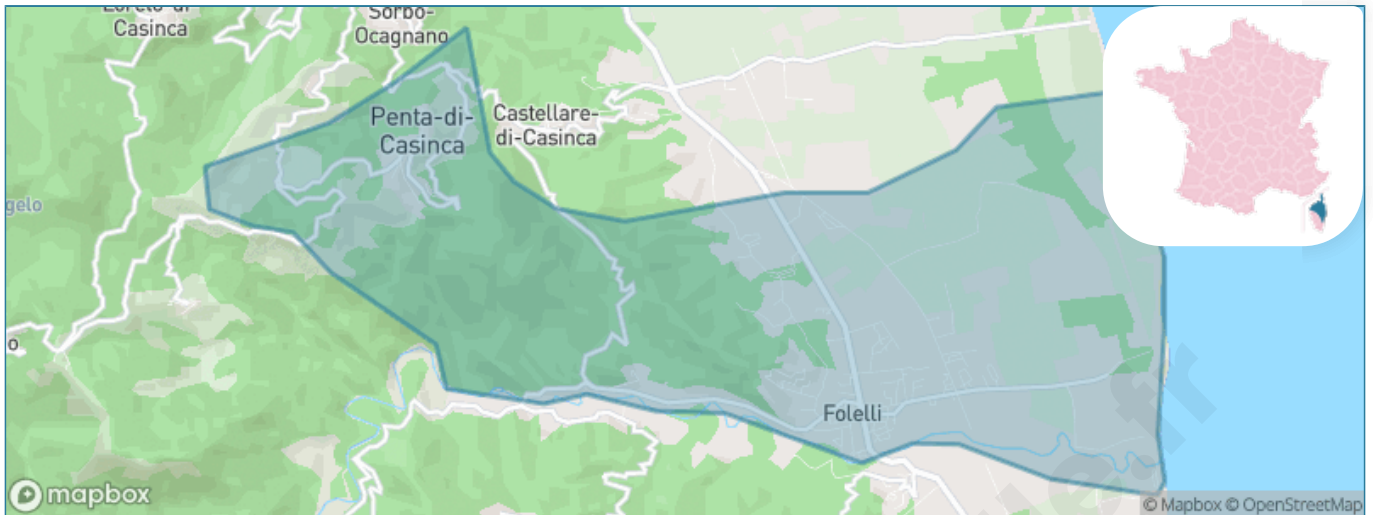
Présenté par

BIEN dans
ma **VILLE** 

Sommaire

Situation géographique	3
Statistiques sur la population	4
Evolution du nombre d'habitants	4
Tranche d'âge	5
0-14 ans	5
15-29 ans	5
30-44 ans	5
45-59 ans	5
60-74 ans	5
75-89 ans	5
90 ans et +	5
Activité professionnelle	5
Agriculteurs	5
Artisans, Commerçants	5
Cadres et sup.	5
Professions intermédiaires	5
Employé	5
Ouvrier	5
Retraité	5
Autres	5
Niveau de diplôme	6
Sans diplôme ou CEP	6
Brevet, BEPC, DNB	6
CAP-BEP ou équivalent	6
BAC ou équivalent	6
BAC+2	6
BAC+3 ou +4	6
BAC+5 ou plus	6
Composition des ménages	6
Couple sans enfant	6
Couple avec enfant(s)	6
Famille monoparentale	6
Colocation / Autre	6
Personnes seules	6
Profils électoraux	7
Premier tour	7
Sécurité	8
Evolution du nombre d'infractions	8
Pour comparer	9
Services à la population	10
Commerce	10
Éducation	10
Villes autour de Penta-di-Casinca	11

Situation géographique



i Informations clés

- **Région** : Corse
- **Département** : Haute-corse
- **Code postal** : 20213
- **Superficie** : 18 km²



Statistiques sur la population



Nombre d'habitants

3 671



Age moyen

44 ans



Pop active

39.6%



Taux chômage

11.3%



Pop densité

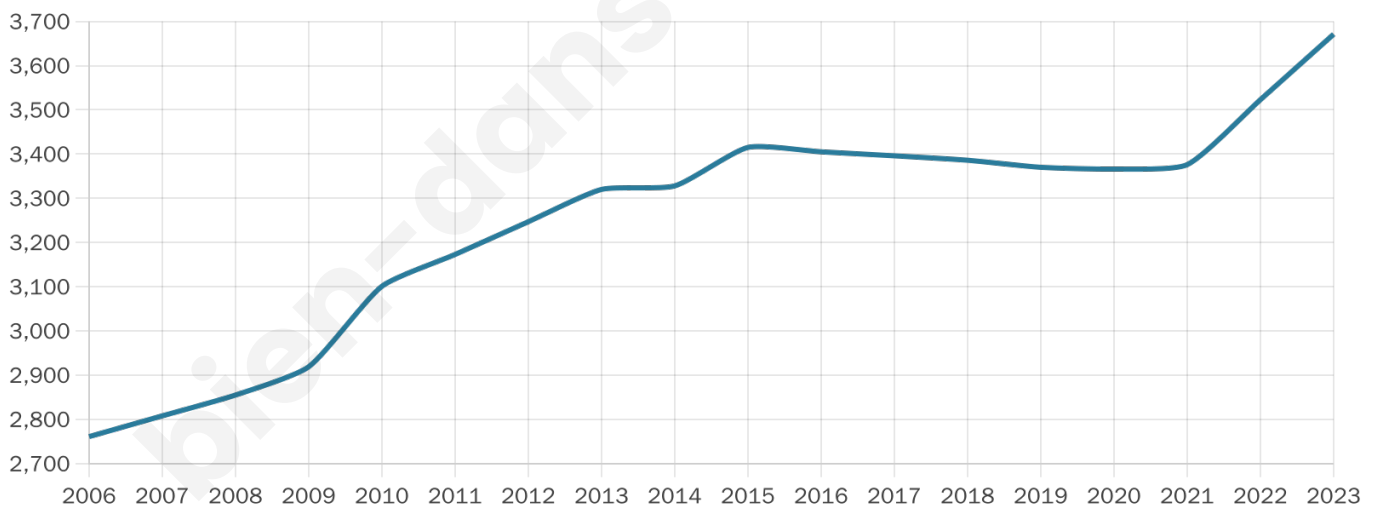
204 h/km²



Revenu moyen

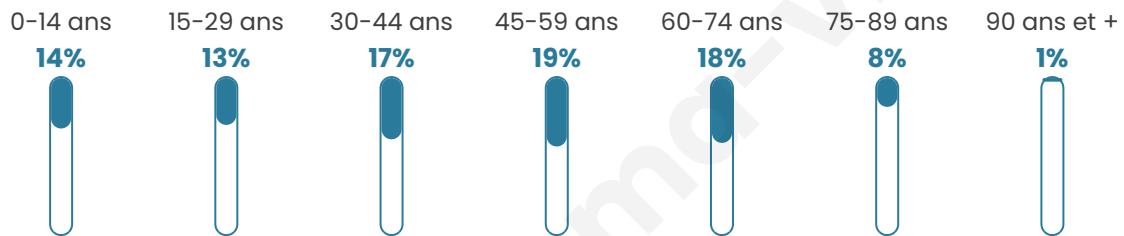
20 440 €/an

Evolution du nombre d'habitants

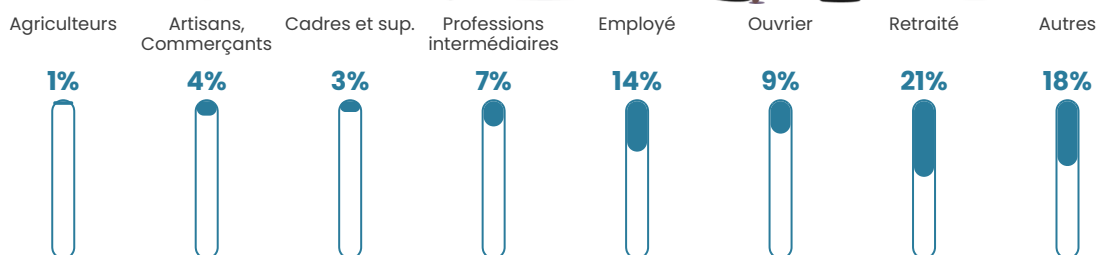


Sources : Institut national de la statistique et des études économiques (insee) selon Les dernières parutions officielles de 2024 portant sur les années 2020, 2021 et 2022.


Tranche d'âge




Activité professionnelle



Niveau de diplôme



Composition des ménages



Profils électoraux

Premier tour

	Marine LE PEN	35.41 %
	Emmanuel MACRON	16.96 %
	Jean-Luc MÉLENCHON	14.59 %
	Éric ZEMMOUR	11.55 %
	Jean LASSALLE	8.72 %
	Valérie PÉCRESSE	3.65 %
	Fabien ROUSSEL	2.84 %
	Yannick JADOT	2.09 %
	Nicolas DUPONT-AIGNAN	2.09 %
	Anne HIDALGO	0.95 %
	Philippe POUTOU	0.88 %
	Nathalie ARTHAUD	0.27 %



2 423 inscrits

Participation : 64.88%

Votes blancs : 3.75%

Votes nuls : 2.10%

Second tour

	Emmanuel MACRON	44,08 %
	Marine LE PEN	55,92 %

2 423 inscrits

Participation : 64.34%

Votes blancs : 4.3%

Votes nuls : 2.57%

Sécurité



Agressions physiques / sexuelles

27



Cambriolages

0



Vols / dégradations

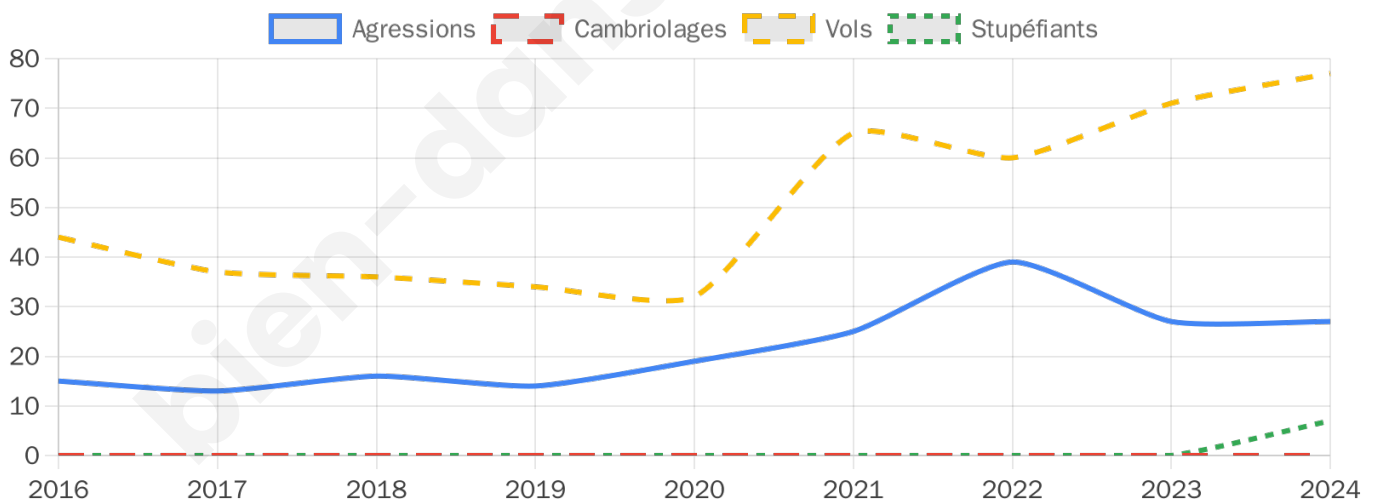
77



Stupéfiants


7

Evolution du nombre d'infractions



Pour comparer

(en proportion du nombre d'habitants)



Sources : Bases statistiques communale, départementale et régionale de la délinquance enregistrée par la police et la gendarmerie nationales selon les dernières parutions officielles de 2025 portant sur l'année 2024 ([data.gouv](https://data.gouv.fr)).

Agressions physiques / sexuelles : Violences sexuelles, coups et blessures volontaires intrafamiliaux, coups et blessures volontaires, autres coups, blessures volontaires et vols violents sans arme.

Cambriolages : Cambriolages de logements.

Vols : Vols avec armes, vols d'accessoires sur véhicules, vols dans les véhicules, vols de véhicules, vols sans violence contre des personnes, destructions, dégradations volontaires et escroqueries.

Stupéfiants : Trafic de stupéfiants dont (AFD) et usage de stupéfiants.

Services à la population



Commerce

Hypermarché	X <u>Furiani</u> 21km
Supermarché	X <u>Vescovato</u> 4km
Superette	6
Boulangerie	3
Boucherie	X <u>Venzolasca</u> 2km
Restaurant	9
Garage	13
Station-service	2
Banque	1
La poste	X <u>Vescovato</u> 4km
Coiffeur	8
Tabac	1
Bars / discothèque	4
Bibliothèque	X <u>Biguglia</u> 18km
Cinéma	X <u>Furiani</u> 21km
Vétérinaire	1



Santé

Pharmacie	2
Hôpital	X <u>Bastia</u> 22km
Laboratoire d'analyses médicales	1
Etablissement pour handicapé	X <u>Borgo</u> 14km
EHPA	X <u>Santa-Lucia-di-Moriani</u> 11km
Médecin	9
Dentiste	9
Chirurgien	X <u>Furiani</u> 19km
Dermatologue	1
Anesthésiste	X <u>Furiani</u> 20km
Gastro-entérologue	X <u>Bastia</u> 24km
Gynécologue	X <u>Lucciana</u> 9km
Cancérologue	X <u>Bastia</u> 25km
Neurologue	X <u>Furiani</u> 20km
Ophtalmologue	2
ORL	X <u>Vescovato</u> 4km
Cardiologue	X <u>Biguglia</u> 16km
Pédiatre	X <u>Borgo</u> 11km
Pneumologue	X <u>Vescovato</u> 4km
Psychologue	X <u>Borgo</u> 13km
Radiologue	X <u>San-Nicolao</u> 11km
Rhumatologue	X <u>Ajaccio</u> 83km
Sage-femme	1



Éducation

Crèche	1
Ecole maternelle Public	1
Ecole maternelle Privé	X 0km
Ecole primaire Public	2
Ecole primaire Privé	X <u>Biguglia</u> 17km
Collège Public	1
Collège Privé	X <u>Bastia</u> 26km
Lycée Public	X <u>Borgo</u> 13km
Lycée Privé	X <u>Bastia</u> 26km

Sources : Base Sirene des entreprises et de leurs établissements selon les dernières parutions officielles de 2025 portant sur l'année 2024 ([data.gouv](#)). Liste, localisation et tarifs des professionnels de santé selon les dernières parutions officielles de 2025 portant sur l'année 2024 ([opendatasoft](#)) et FINISS Extraction du Fichier des établissements selon les dernières parutions officielles de 2025 portant sur l'année 2024 ([data.gouv](#)). Adresse et géolocalisation des établissements d'enseignement du premier et second degrés selon les dernières parutions officielles de 2025 portant sur l'année 2024 ([data.education.gouv](#))

Villes autour de Penta-di-Casinca

Ville	Habitants	Superficie	Pop densité	Pop active	Taux chômage	Revenu moyen	Prix immobilier
Sorbo-Ocagnano (1 avis)	904	10 km ²	90 h/km ²	48.6%	3.7%	21 480 €/an	1 885 €/m ²
Castellare-di-Casinca	701	8 km ²	88 h/km ²	42.8%	4.9%	21 530 €/an	863 €/m ²
Venzolasca	1 874	16 km ²	117 h/km ²	41.6%	3.4%	20 280 €/an	2 019 €/m ²
Loreto-di-Casinca	188	8 km ²	24 h/km ²	40.4%	5.9%	15 600 €/an	1 904 €/m ²
Porri	44	4 km ²	11 h/km ²	50%	0%	NC	NC
Vescovato (2 avis)	3 406	17 km ²	200 h/km ²	41.9%	3.5%	20 200 €/an	2 428 €/m ²
Taglio-Isolaccio	623	11 km ²	57 h/km ²	42.1%	4.8%	21 550 €/an	2 691 €/m ²
Silvareccio	99	4 km ²	25 h/km ²	44.4%	7.1%	22 310 €/an	583 €/m ²
Casalta	51	4 km ²	13 h/km ²	35.3%	2%	NC	NC
Piano	17	3 km ²	6 h/km ²	41.2%	0%	NC	NC
Olmo	138	4 km ²	35 h/km ²	42.8%	2.2%	NC	2 027 €/m ²
Monte	650	14 km ²	46 h/km ²	42.6%	4.2%	19 490 €/an	1 260 €/m ²
Pero-Casevecchie	109	4 km ²	27 h/km ²	43.1%	5.5%	NC	1 190 €/m ²
Pruno	180	6 km ²	30 h/km ²	43.3%	10%	18 950 €/an	2 269 €/m ²
Prunelli-di-Casacconi	151	6 km ²	25 h/km ²	52.3%	8.6%	20 140 €/an	1 461 €/m ²

bien-dans-ma-ville.fr



Vous aimez votre ville ? Notez-la !

Et faites-nous part de vos remarques constructives



Avec

BIEN dans
ma **VILLE** 