



Version web

# Ville de La Penne-sur- l'Ouvèze

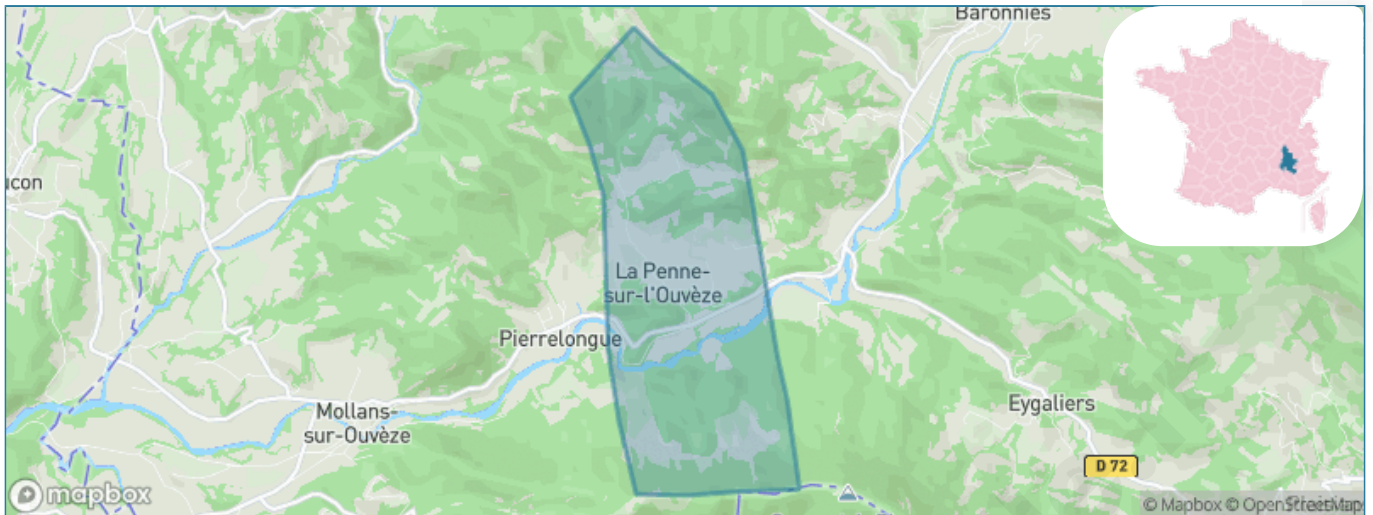
Présenté par

**BIEN** dans  
ma **VILLE** 

# Sommaire

Situation géographique .....	3
Statistiques sur la population .....	4
Evolution du nombre d'habitants .....	4
Tranche d'âge .....	5
0-14 ans .....	5
15-29 ans .....	5
30-44 ans .....	5
45-59 ans .....	5
60-74 ans .....	5
75-89 ans .....	5
90 ans et + .....	5
Activité professionnelle .....	5
Agriculteurs .....	5
Artisans, Commerçants .....	5
Cadres et sup. ....	5
Professions intermédiaires .....	5
Employé .....	5
Ouvrier .....	5
Retraité .....	5
Autres .....	5
Niveau de diplôme .....	6
Sans diplôme ou CEP .....	6
Brevet, BEPC, DNB .....	6
CAP-BEP ou équivalent .....	6
BAC ou équivalent .....	6
BAC+2 .....	6
BAC+3 ou +4 .....	6
BAC+5 ou plus .....	6
Composition des ménages .....	6
Couple sans enfant .....	6
Couple avec enfant(s) .....	6
Famille monoparentale .....	6
Colocation / Autre .....	6
Personnes seules .....	6
Profils électoraux .....	7
Premier tour .....	7
Sécurité .....	9
Evolution du nombre d'infractions .....	9
Pour comparer .....	10
Services à la population .....	11
Commerce .....	11
Éducation .....	11
Villes autour de La Penne-sur-l'Ouvèze .....	13

# Situation géographique



## i Informations clés

- **Région** : Auvergne-Rhône-Alpes
- **Département** : Drôme
- **Code postal** : 26170
- **Superficie** : 7 km<sup>2</sup>



LE DÉPARTEMENT

# Statistiques sur la population



Nombre d'habitants

**82**



Age moyen

**52 ans**



Pop active

**46.3%**



Taux chômage

**6.3%**



Pop densité

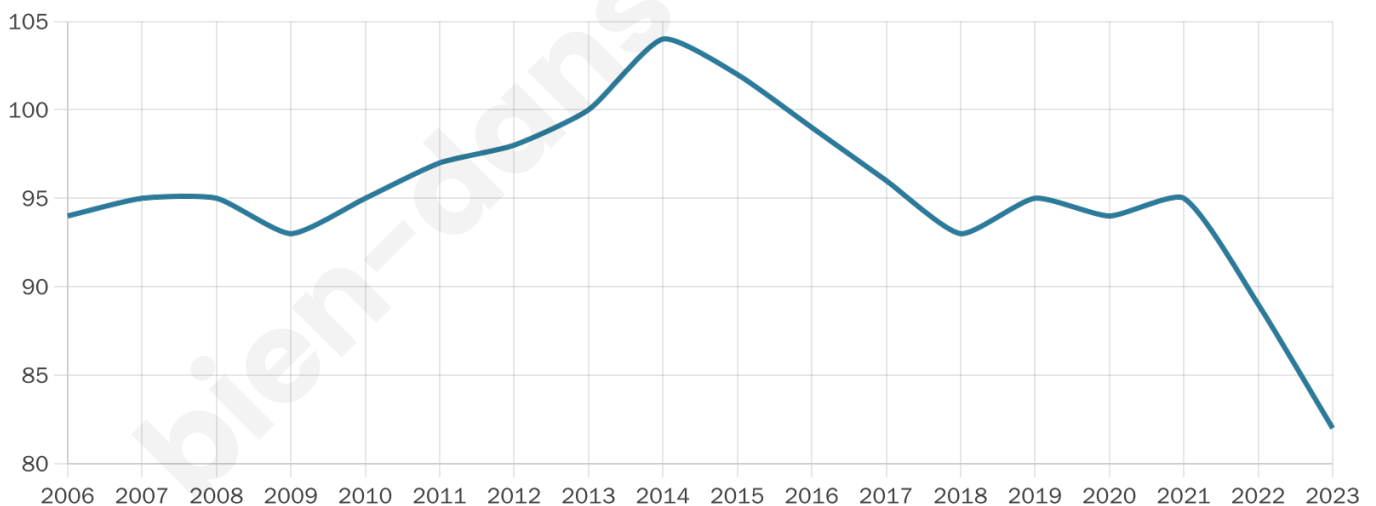
**12 h/km<sup>2</sup>**



Revenu moyen

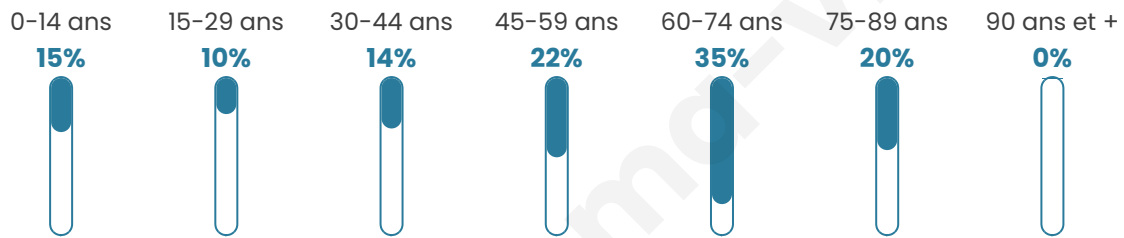
**NC**

## Evolution du nombre d'habitants

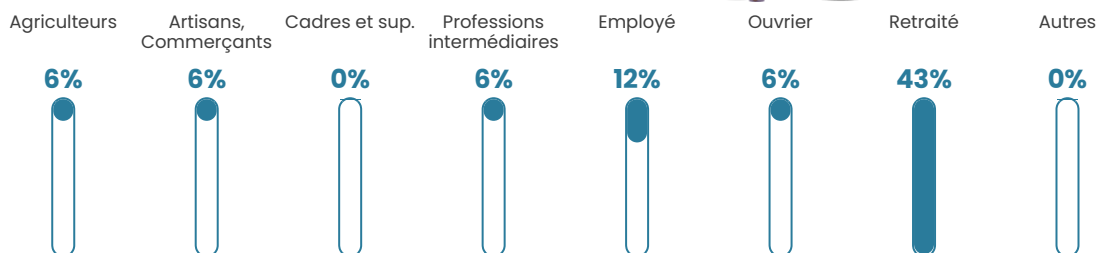


Sources : Institut national de la statistique et des études économiques (insee) selon Les dernières parutions officielles de 2024 portant sur les années 2020, 2021 et 2022.

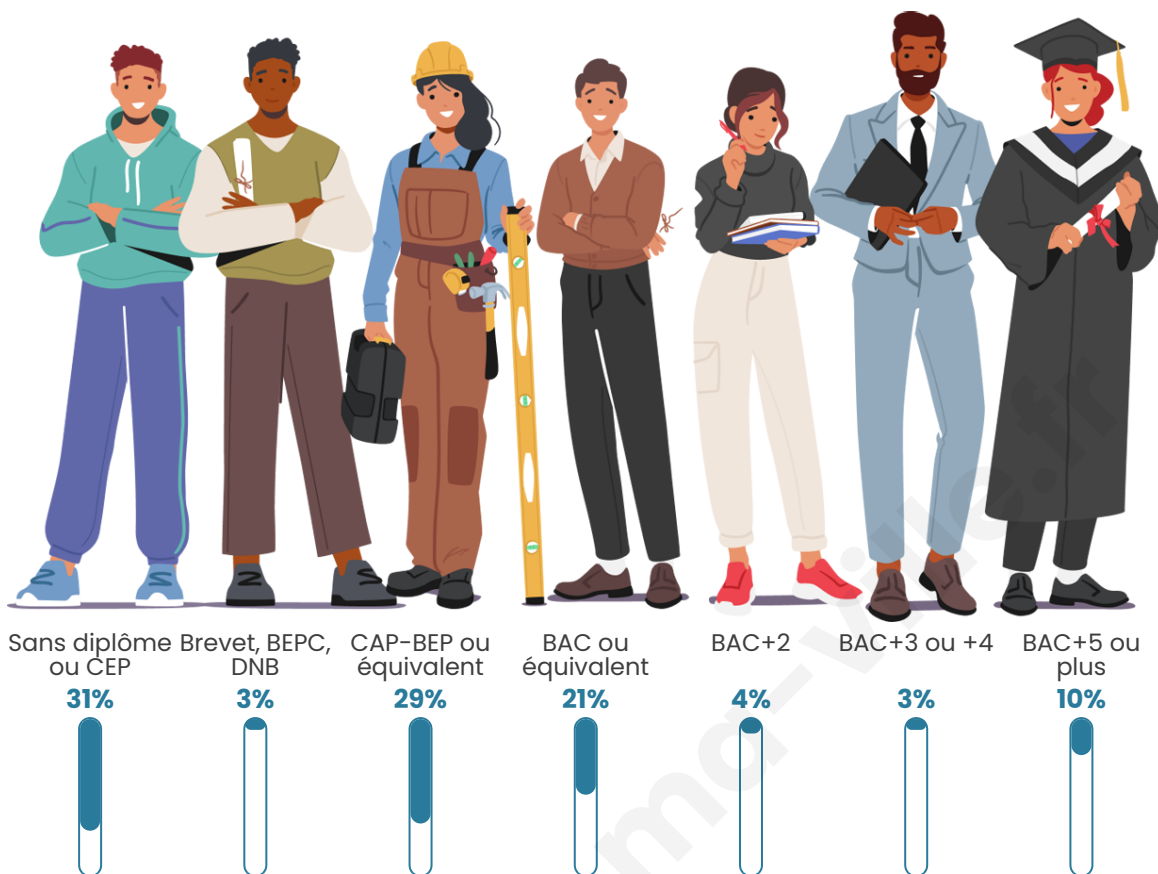
## Tranche d'âge



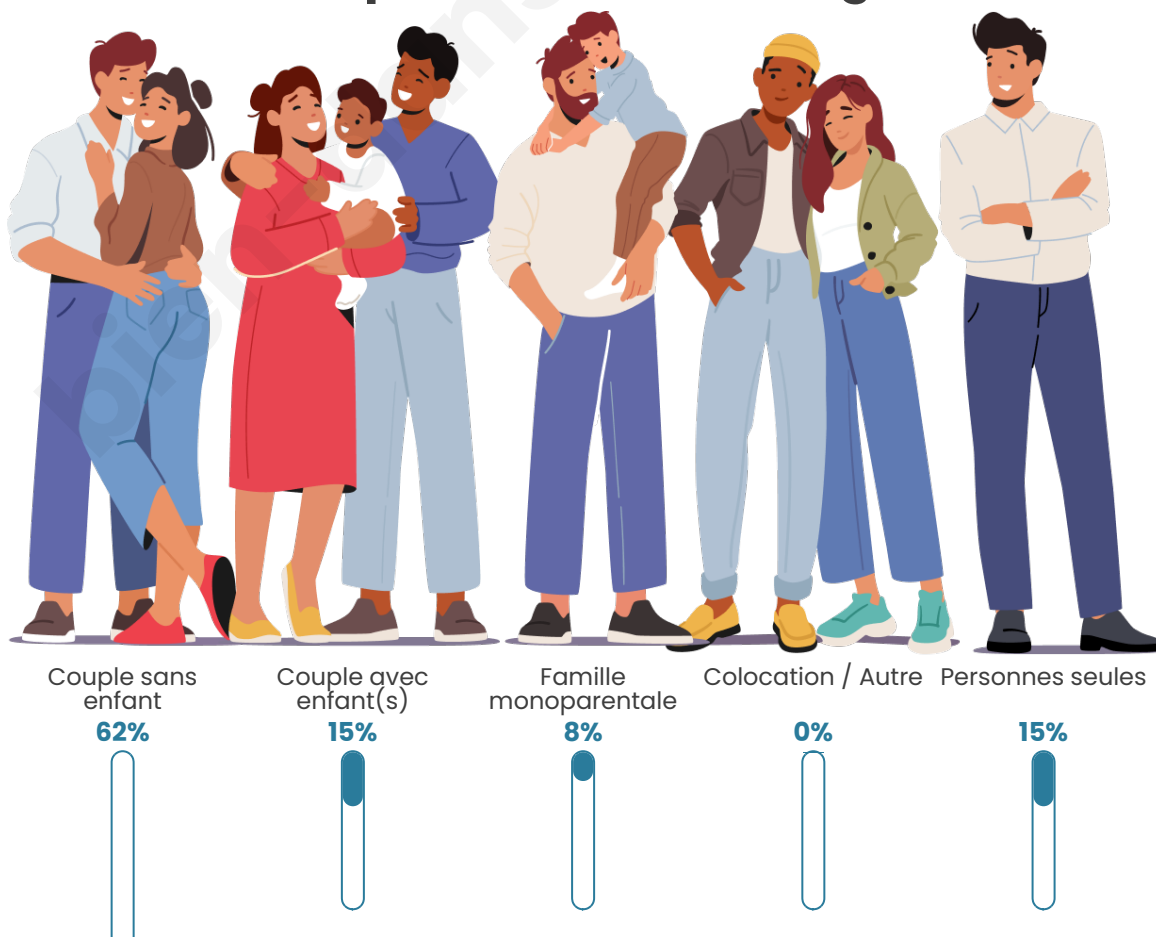
## Activité professionnelle



## Niveau de diplôme















## Composition des ménages





## Profils électoraux

### Premier tour

	Marine LE PEN	27.87 %
	Emmanuel MACRON	24.59 %
	Jean-Luc MÉLENCHON	16.39 %
	Jean LASSALLE	11.48 %
	Éric ZEMMOUR	8.20 %
	Nicolas DUPONT-AIGNAN	4.92 %
	Fabien ROUSSEL	3.28 %
	Anne HIDALGO	1.64 %
	Yannick JADOT	1.64 %
	Nathalie ARTHAUD	0.00 %
	Valérie PÉCRESSÉ	0.00 %
	Philippe POUTOU	0.00 %

**71 inscrits**

Participation : 85.92%

Votes blancs : 0.00%

Votes nuls : 0.00%

**Second tour**Emmanuel  
MACRON

52 %



Marine LE PEN

48 %

**71 inscrits**

Participation : 83.1%

Votes blancs : 11.86%

Votes nuls : 3.39%

bien-dans-ma-ville.fr

# Sécurité



Agressions physiques / sexuelles

0



Cambriolages

0



Vols / dégradations

0



Stupéfiants

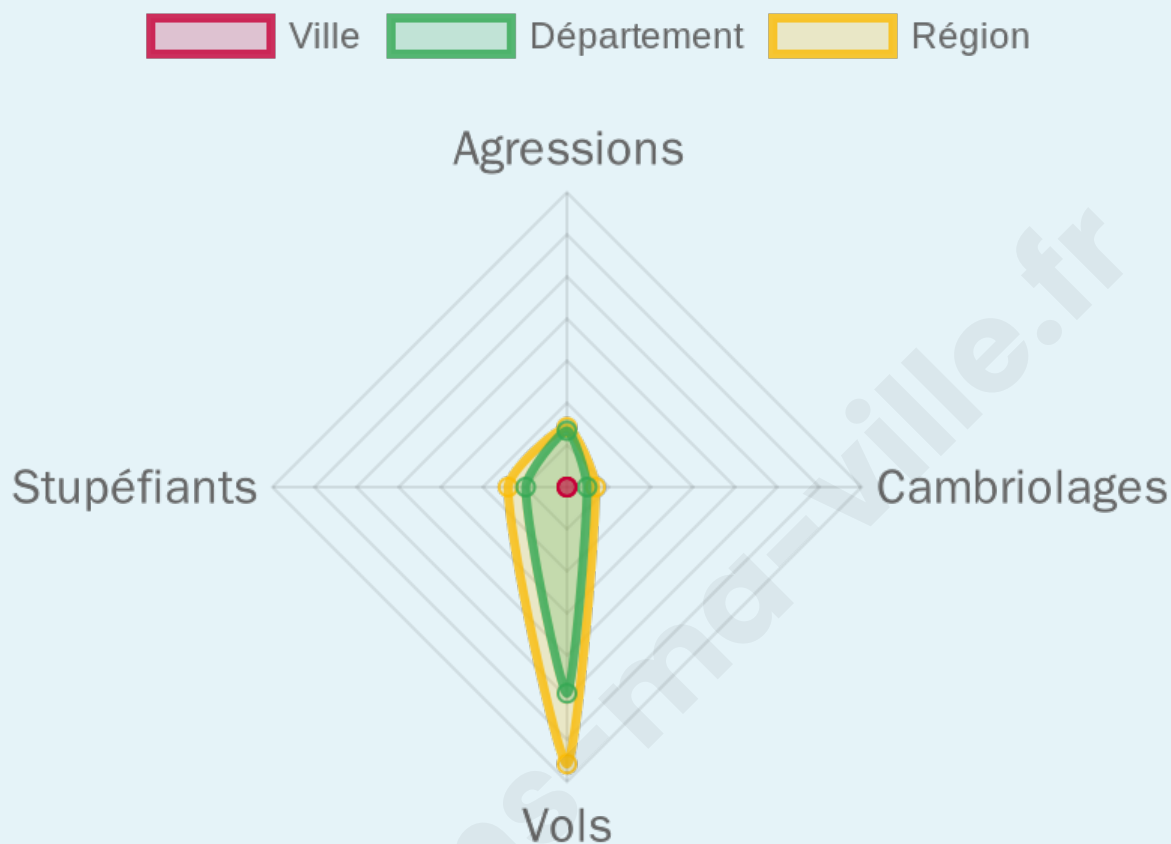
0

## Evolution du nombre d'infractions



## Pour comparer

(en proportion du nombre d'habitants)



Sources : Bases statistiques communale, départementale et régionale de la délinquance enregistrée par la police et la gendarmerie nationales selon les dernières parutions officielles de 2025 portant sur l'année 2024 ([data.gouv](https://data.gouv.fr)).

Agressions physiques / sexuelles : Violences sexuelles, coups et blessures volontaires intrafamiliaux, coups et blessures volontaires, autres coups, blessures volontaires et vols violents sans arme.

Cambriolages : Cambriolages de logements.

Vols : Vols avec armes, vols d'accessoires sur véhicules, vols dans les véhicules, vols de véhicules, vols sans violence contre des personnes, destructions, dégradations volontaires et escroqueries.

Stupéfiants : Trafic de stupéfiants dont (AFD) et usage de stupéfiants.

# Services à la population



## Commerce

Hypermarché	X <a href="#">Saint-Romain-en-Viennois</a> 8km
Supermarché	X <a href="#">Le Pont-de-Beauvoisin</a> 4km
Superette	X <a href="#">Mollans-sur-Ouvèze</a> 3km
Boulangerie	X <a href="#">Mollans-sur-Ouvèze</a> 3km
Boucherie	X <a href="#">Buis-les-Baronnies</a> 5km
Restaurant	X <a href="#">Buis-les-Baronnies</a> 3km
Garage	X <a href="#">Mollans-sur-Ouvèze</a> 3km
Station-service	X <a href="#">Buis-les-Baronnies</a> 4km
Banque	X <a href="#">Buis-les-Baronnies</a> 5km
La poste	X <a href="#">Crestet</a> 10km
Coiffeur	X <a href="#">Pierrelongue</a> 1km
Tabac	X <a href="#">Mollans-sur-Ouvèze</a> 3km
Bars / discothèque	X <a href="#">Mollans-sur-Ouvèze</a> 3km
Bibliothèque	X <a href="#">Mollans-sur-Ouvèze</a> 3km
Cinéma	X <a href="#">Vaison-la-Romaine</a> 12km
Vétérinaire	X <a href="#">Le Pont-de-Beauvoisin</a> 4km



## Santé

Pharmacie	X <a href="#">Buis-les-Baronnies</a> 5km
Hôpital	X <a href="#">Vaison-la-Romaine</a> 11km
Laboratoire d'analyses médicales	X <a href="#">Vaison-la-Romaine</a> 10km
Etablissement pour handicapé	X <a href="#">Buis-les-Baronnies</a> 5km
EHPA	X <a href="#">Buis-les-Baronnies</a> 6km
Médecin	X <a href="#">Mollans-sur-Ouvèze</a> 3km
Dentiste	X <a href="#">Mollans-sur-Ouvèze</a> 3km
Chirurgien	X <a href="#">Tulette</a> 23km
Dermatologue	X <a href="#">Carpentras</a> 26km
Anesthésiste	X <a href="#">Carpentras</a> 25km
Gastro-entérologue	X <a href="#">Carpentras</a> 27km
Gynécologue	X <a href="#">Nyons</a> 14km
Cancérologue	X <a href="#">Manosque</a> 65km
Neurologue	X <a href="#">Carpentras</a> 26km
Ophtalmologue	X <a href="#">Vaison-la-Romaine</a> 11km
ORL	X <a href="#">Vaison-la-Romaine</a> 11km
Cardiologue	X <a href="#">Vaison-la-Romaine</a> 12km
Pédiatre	X <a href="#">Nyons</a> 14km
Pneumologue	X <a href="#">Orange</a> 35km
Psychologue	X <a href="#">Nyons</a> 14km
Radiologue	X <a href="#">Carpentras</a> 25km
Rhumatologue	X <a href="#">Carpentras</a> 26km
Sage-femme	X <a href="#">Buis-les-Baronnies</a> 5km



## Éducation

Crèche	X <a href="#">Le Pont-de-Beauvoisin</a> 4km
Ecole maternelle Public	X <a href="#">Mérindol-les-Oliviers</a> 5km
Ecole maternelle Privé	X <a href="#">Vaison-la-Romaine</a> 10km
Ecole primaire Public	X <a href="#">Mollans-sur-Ouvèze</a> 3km
Ecole primaire Privé	X <a href="#">Piégon</a> 9km
Collège Public	X <a href="#">Buis-les-Baronnies</a> 6km
Collège Privé	X <a href="#">Le Barroux</a> 15km
Lycée Public	X <a href="#">Vaison-la-Romaine</a> 10km
Lycée Privé	X <a href="#">Vaison-la-Romaine</a> 12km

Sources : Base Sirene des entreprises et de leurs établissements selon les dernières parutions officielles de 2025 portant sur l'année 2024 ([data.gouv](#)). Liste, localisation et tarifs des professionnels de santé selon les dernières parutions officielles de 2025 portant sur l'année 2024 ([opendatasoft](#)) et FINISS Extraction du Fichier des établissements selon les dernières parutions officielles de 2025 portant sur l'année 2024 ([data.gouv](#)). Adresse et géolocalisation des établissements d'enseignement du premier et second degrés selon les

bien-dans-ma-ville.fr

## Villes autour de La Penne-sur-l'Ouvèze

Ville	Habitants	Superficie	Pop densité	Pop active	Taux chômage	Revenu moyen	Prix immobilier
Pierrelongue (1 avis)	231	5 km <sup>2</sup>	46 h/km <sup>2</sup>	45.9%	7.8%	20 210 €/an	2 247 €/m <sup>2</sup>
Mollans-sur-Ouvèze	1 043	20 km <sup>2</sup>	52 h/km <sup>2</sup>	43.2%	6.1%	21 840 €/an	1 799 €/m <sup>2</sup>
Propiac	131	11 km <sup>2</sup>	12 h/km <sup>2</sup>	57.3%	4.6%	17 400 €/an	1 057 €/m <sup>2</sup>
Mérindol-les-Oliviers	208	9 km <sup>2</sup>	23 h/km <sup>2</sup>	44.7%	4.3%	21 820 €/an	4 959 €/m <sup>2</sup>
Buis-les-Baronnies (2 avis)	2 218	33 km <sup>2</sup>	67 h/km <sup>2</sup>	39.5%	5.9%	21 500 €/an	2 402 €/m <sup>2</sup>
Beauvoisin	141	8 km <sup>2</sup>	18 h/km <sup>2</sup>	46.1%	4.3%	20 620 €/an	NC
Faucon	454	8 km <sup>2</sup>	57 h/km <sup>2</sup>	47.8%	4.4%	23 370 €/an	1 216 €/m <sup>2</sup>
Eygaliers (1 avis)	139	8 km <sup>2</sup>	17 h/km <sup>2</sup>	41%	11.5%	17 900 €/an	2 285 €/m <sup>2</sup>
Bénivay-Ollon	69	9 km <sup>2</sup>	8 h/km <sup>2</sup>	49.3%	5.8%	NC	1 023 €/m <sup>2</sup>
Saint-Léger-du-Ventoux	25	19 km <sup>2</sup>	1 h/km <sup>2</sup>	60%	4%	NC	2 167 €/m <sup>2</sup>
Puyméras	585	14 km <sup>2</sup>	42 h/km <sup>2</sup>	46.3%	4.1%	23 450 €/an	1 000 €/m <sup>2</sup>
Entrechaux (1 avis)	1 177	14 km <sup>2</sup>	84 h/km <sup>2</sup>	45.8%	4.9%	21 450 €/an	2 308 €/m <sup>2</sup>
Saint-Romain-en-Viennois (1 avis)	868	9 km <sup>2</sup>	96 h/km <sup>2</sup>	40.7%	4.8%	22 700 €/an	4 532 €/m <sup>2</sup>
Plaisians	209	29 km <sup>2</sup>	7 h/km <sup>2</sup>	58.9%	3.8%	19 390 €/an	2 059 €/m <sup>2</sup>
Beaumont-du-Ventoux	308	28 km <sup>2</sup>	11 h/km <sup>2</sup>	46.1%	4.5%	20 880 €/an	1 820 €/m <sup>2</sup>

bien-dans-ma-ville.fr



# Vous aimez votre ville ? Notez-la !

Et faites-nous part de vos remarques constructives



Avec

**BIEN** dans  
ma **VILLE** 