



Version web

Ville de La Penne-sur-Huveaune

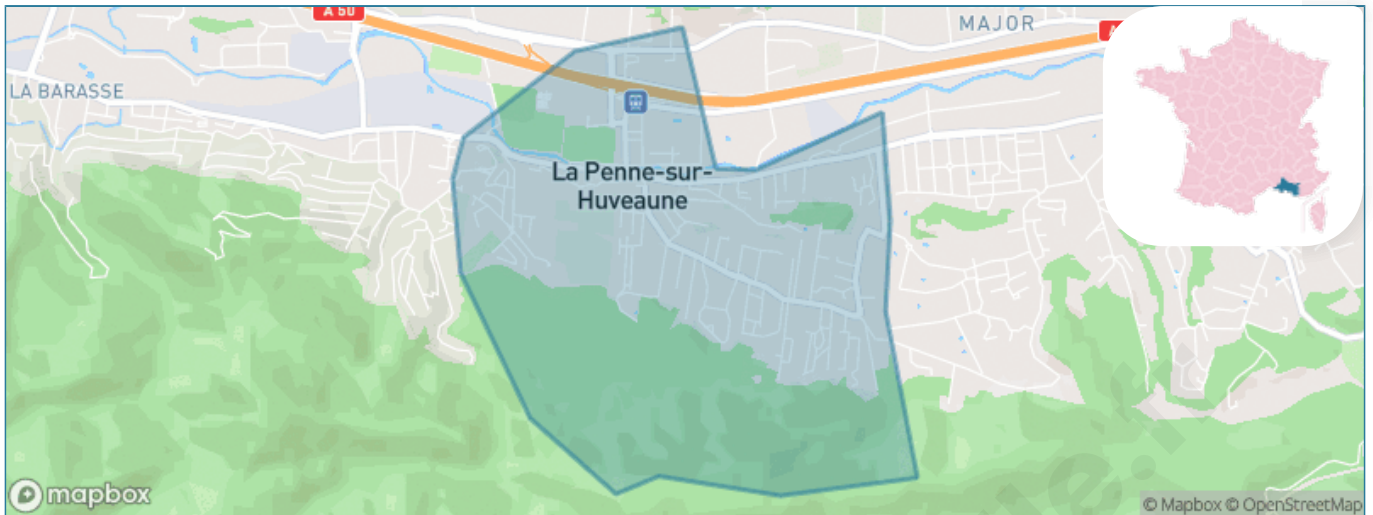
Présenté par

BIEN dans ma **VILLE** 

Sommaire

Situation géographique	3
Statistiques sur la population	4
Evolution du nombre d'habitants	4
Tranche d'âge	5
0-14 ans	5
15-29 ans	5
30-44 ans	5
45-59 ans	5
60-74 ans	5
75-89 ans	5
90 ans et +	5
Activité professionnelle	5
Agriculteurs	5
Artisans, Commerçants	5
Cadres et sup.	5
Professions intermédiaires	5
Employé	5
Ouvrier	5
Retraité	5
Autres	5
Niveau de diplôme	6
Sans diplôme ou CEP	6
Brevet, BEPC, DNB	6
CAP-BEP ou équivalent	6
BAC ou équivalent	6
BAC+2	6
BAC+3 ou +4	6
BAC+5 ou plus	6
Composition des ménages	6
Couple sans enfant	6
Couple avec enfant(s)	6
Famille monoparentale	6
Colocation / Autre	6
Personnes seules	6
Profil électoraux	7
Premier tour	7
Sécurité	8
Evolution du nombre d'infractions	8
Pour comparer	9
Services à la population	10
Commerce	10
Éducation	10
Villes autour de La Penne-sur-Huveaune	11
Avis sur la ville de La Penne-sur-Huveaune	12
Moyenne par critère	12
Villes autour de La Penne-sur-Huveaune	12
Répartition des avis par note	12
Répartition des avis par note	12

Situation géographique



i Informations clés

- **Région** : Provence-Alpes-Côte d'Azur
- **Département** : Bouches-du-Rhône
- **Métropole** : Métropole d'Aix-Marseille-Provence
- **Code postal** : 13821
- **Superficie** : 3 km²



Statistiques sur la population



Nombre d'habitants

6 605



Age moyen

43 ans



Pop active

45.6%



Taux chômage

6.9%



Pop densité

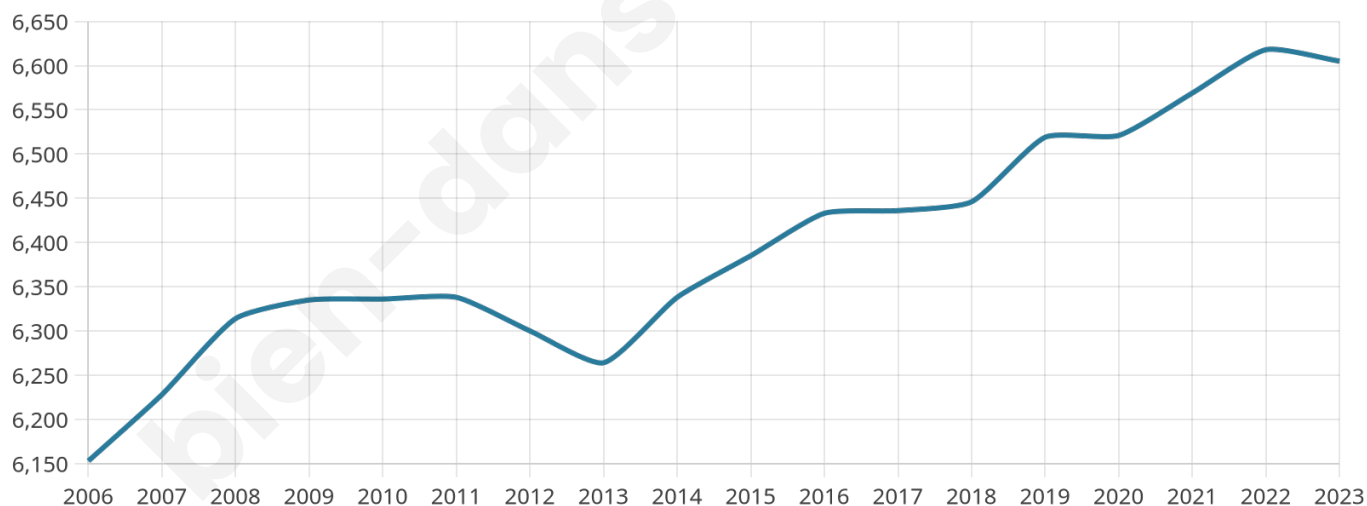
2 202 h/km²



Revenu moyen

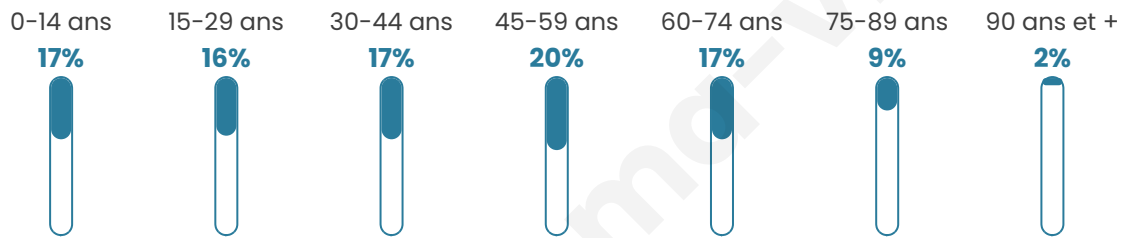
24 300 €/an

Evolution du nombre d'habitants

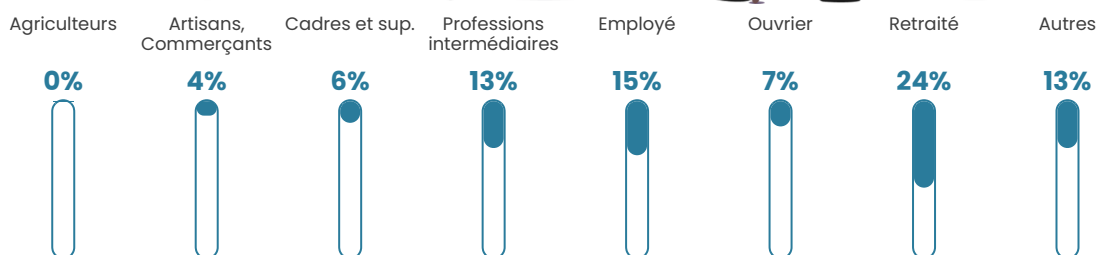


Sources : Institut national de la statistique et des études économiques (insee) selon Les dernières parutions officielles de 2024 portant sur les années 2020, 2021 et 2022.


Tranche d'âge




Activité professionnelle



Niveau de diplôme









Composition des ménages



Profils électoraux

Premier tour

	Marine LE PEN	32.02 %
	Jean-Luc MÉLENCHON	22.18 %
	Emmanuel MACRON	20.39 %
	Éric ZEMMOUR	10.44 %
	Yannick JADOT	3.29 %
	Valérie PÉCRESSE	3.04 %
	Fabien ROUSSEL	2.77 %
	Jean LASSALLE	2.14 %
	Nicolas DUPONT-AIGNAN	1.89 %
	Anne HIDALGO	1.12 %
	Philippe POUTOU	0.47 %
	Nathalie ARTHAUD	0.25 %



5 028 inscrits

Participation : 74.32%

Votes blancs : 1.85%

Votes nuls : 0.54%

Second tour

	Emmanuel MACRON	43,31 %
	Marine LE PEN	56,69 %

5 029 inscrits

Participation : 72.92%

Votes blancs : 7.12%

Votes nuls : 1.77%

Sécurité



Agressions physiques / sexuelles

35



Cambriolages

37



Vols / dégradations

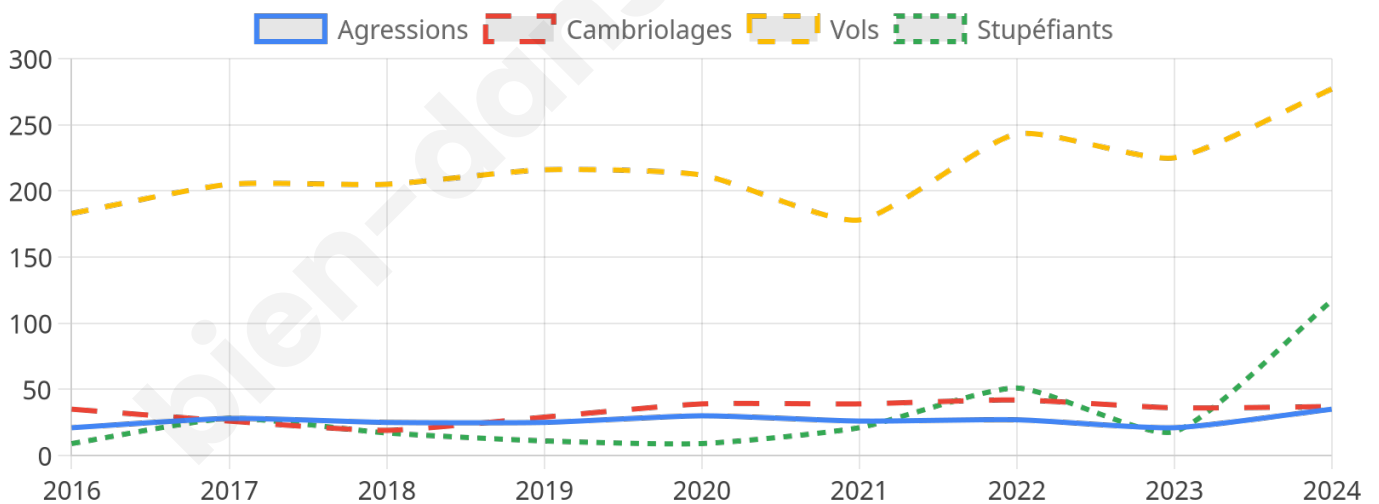
277



Stupéfiants

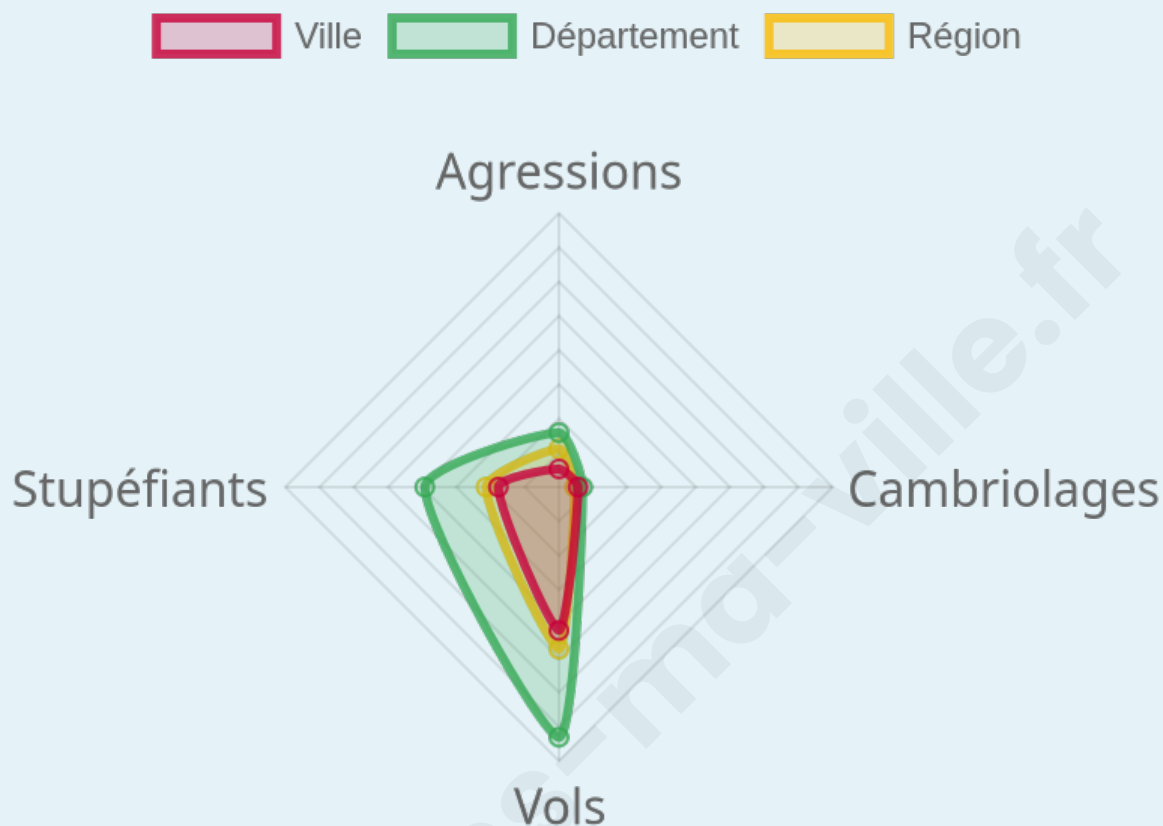
117

Evolution du nombre d'infractions



Pour comparer

(en proportion du nombre d'habitants)



Sources : Bases statistiques communale, départementale et régionale de la délinquance enregistrée par la police et la gendarmerie nationales selon les dernières parutions officielles de 2025 portant sur l'année 2024 ([data.gouv](https://data.gouv.fr)).

Agressions physiques / sexuelles : Violences sexuelles, coups et blessures volontaires intrafamiliaux, coups et blessures volontaires, autres coups, blessures volontaires et vols violents sans arme.

Cambriolages : Cambriolages de logements.

Vols : Vols avec armes, vols d'accessoires sur véhicules, vols dans les véhicules, vols de véhicules, vols sans violence contre des personnes, destructions, dégradations volontaires et escroqueries.

Stupéfiants : Trafic de stupéfiants dont (AFD) et usage de stupéfiants.

Services à la population



Commerce

Hypermarché	X <u>Marseille</u> 3km
Supermarché	X <u>Marseille</u> 2km
Superette	11
Boulangerie	7
Boucherie	9
Restaurant	15
Garage	28
Station-service	X <u>Aubagne</u> 4km
Banque	3
La poste	7
Coiffeur	10
Tabac	1
Bars / discothèque	3
Bibliothèque	X <u>Marseille</u> 4km
Cinéma	X <u>Marseille</u> 1km
Vétérinaire	2



Santé

Pharmacie	3
Hôpital	X <u>Aubagne</u> 4km
Laboratoire d'analyses médicales	2
Etablissement pour handicapé	X <u>Marseille</u> 2km
EHPA	2
Médecin	6
Dentiste	2
Chirurgien	X <u>Aubagne</u> 1km
Dermatologue	X <u>Aubagne</u> 4km
Anesthésiste	X <u>Aubagne</u> 1km
Gastro-entérologue	X <u>Aubagne</u> 5km
Gynécologue	X <u>Aubagne</u> 1km
Cancérologue	X <u>Aubagne</u> 1km
Neurologue	X <u>Aubagne</u> 1km
Ophthalmologue	X <u>Marseille</u> 2km
ORL	X <u>Aubagne</u> 1km
Cardiologue	X <u>Aubagne</u> 1km
Pédiatre	X <u>Aubagne</u> 1km
Pneumologue	X <u>Aubagne</u> 1km
Psychologue	10
Radiologue	X <u>Aubagne</u> 1km
Rhumatologue	X <u>Marseille</u> 4km
Sage-femme	1



Éducation

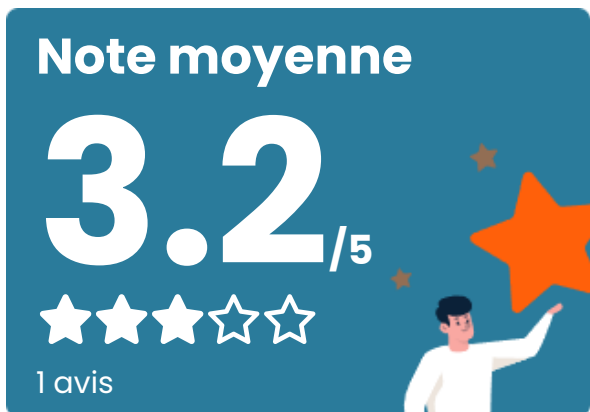
Crèche	2
Ecole maternelle Public	3
Ecole maternelle Privé	X <u>Marseille</u> 10km
Ecole primaire Public	3
Ecole primaire Privé	X <u>Marseille</u> 1km
Collège Public	X <u>Aubagne</u> 3km
Collège Privé	X <u>Marseille</u> 2km
Lycée Public	X <u>Aubagne</u> 3km
Lycée Privé	X <u>Marseille</u> 3km

Sources : Base Sirene des entreprises et de leurs établissements selon les dernières parutions officielles de 2025 portant sur l'année 2024 ([data.gouv](#)). Liste, localisation et tarifs des professionnels de santé selon les dernières parutions officielles de 2025 portant sur l'année 2024 ([opendatasoft](#)) et FINISS Extraction du Fichier des établissements selon les dernières parutions officielles de 2025 portant sur l'année 2024 ([data.gouv](#)). Adresse et géolocalisation des établissements d'enseignement du premier et second degrés selon les dernières parutions officielles de 2025 portant sur l'année 2024 ([data.education.gouv](#))

Villes autour de La Penne-sur-Huveaune

Ville	Habitants	Superficie	Pop densité	Pop active	Taux chômage	Revenu moyen	Prix immobilier
Aubagne (45 avis)	47 529	54 km ²	880 h/km ²	44.4%	5.9%	22 550 €/an	3 046 €/m ²
Fontvieille (3 avis)	3 571	40 km ²	89 h/km ²	39.2%	4.2%	24 530 €/an	3 396 €/m ²
Carnoux-en-Provence (4 avis)	6 873	3 km ²	2 291 h/km ²	42.8%	4.2%	26 380 €/an	3 609 €/m ²
Allauch (17 avis)	21 443	50 km ²	429 h/km ²	45.5%	3.7%	27 620 €/an	3 731 €/m ²
Cassis (34 avis)	6 661	26 km ²	256 h/km ²	41.6%	4.7%	28 740 €/an	6 303 €/m ²
Plan-de-Cuques (13 avis)	11 632	8 km ²	1 454 h/km ²	37.4%	2.6%	26 120 €/an	3 708 €/m ²
Roquefort-la-Bédoule (2 avis)	5 798	31 km ²	187 h/km ²	44.8%	3.4%	27 130 €/an	3 690 €/m ²
Gémenos (10 avis)	6 579	32 km ²	206 h/km ²	43.9%	4.3%	28 710 €/an	4 167 €/m ²
Roquevaire (9 avis)	8 915	23 km ²	388 h/km ²	45.5%	4.7%	26 260 €/an	4 071 €/m ²
Cadolive (3 avis)	2 236	4 km ²	559 h/km ²	48.6%	4.6%	26 530 €/an	3 472 €/m ²
Marseille (543 avis)	886 040	240 km ²	3 692 h/km ²	41.6%	6.1%	20 600 €/an	2 765 €/m ²
La Destrousse	4 133	2 km ²	2 067 h/km ²	42.3%	3.3%	26 120 €/an	3 360 €/m ²
Ceyreste (3 avis)	4 863	22 km ²	221 h/km ²	44.4%	3.9%	28 010 €/an	4 569 €/m ²
Peypin (8 avis)	5 771	13 km ²	444 h/km ²	45.4%	4.3%	27 300 €/an	3 644 €/m ²
Saint-Savournin (2 avis)	3 397	5 km ²	679 h/km ²	51.1%	4.4%	27 300 €/an	3 756 €/m ²

Avis sur la ville de La Penne-sur-Huveaune



Moyenne par critère



Villes autour de La Penne-sur-Huveaune

Ville	Note globale	Sécurité	Éducation	Sport Loisir	Environnement	Vie pratique
Aubagne (45 avis)	2.7	2.6	3.0	2.8	2.2	3.0
Fontvieille (3 avis)	3.9	3.3	4.3	3.0	4.3	4.3
Carnoux-en-Provence (4 avis)	4.0	4.0	3.8	4.3	4.3	3.5
Allauch (17 avis)	3.7	3.6	3.8	3.7	3.6	3.8
Cassis (34 avis)	3.1	3.4	3.3	3.1	3.5	2.4
Plan-de-Cuques (13 avis)	4.4	4.3	4.3	4.5	4.6	4.2
Roquefort-la-Bédoule (2 avis)	3.6	3.5	4.0	3.0	4.5	3.0
Gémenos (10 avis)	4.4	4.4	4.2	4.6	4.4	4.3
Roquevaire (9 avis)	3.9	3.6	4.0	3.9	4.0	3.9
Cadolive (3 avis)	4.5	4.7	4.7	4.3	5.0	4.0
Marseille (543 avis)	2.5	2.0	2.6	2.8	2.2	2.8
La Destrousse	-	-	-	-	-	-
Ceyreste (3 avis)	3.8	4.0	4.0	2.7	4.3	4.0
Peypin (8 avis)	3.0	3.4	3.1	3.0	3.0	2.5
Saint-Savournin (2 avis)	3.8	4.0	3.0	4.0	4.0	4.0



Vous aimez votre ville ? Notez-la !

Et faites-nous part de vos remarques constructives



Avec

BIEN dans ma **VILLE** 