



Version web

Ville de Pendé

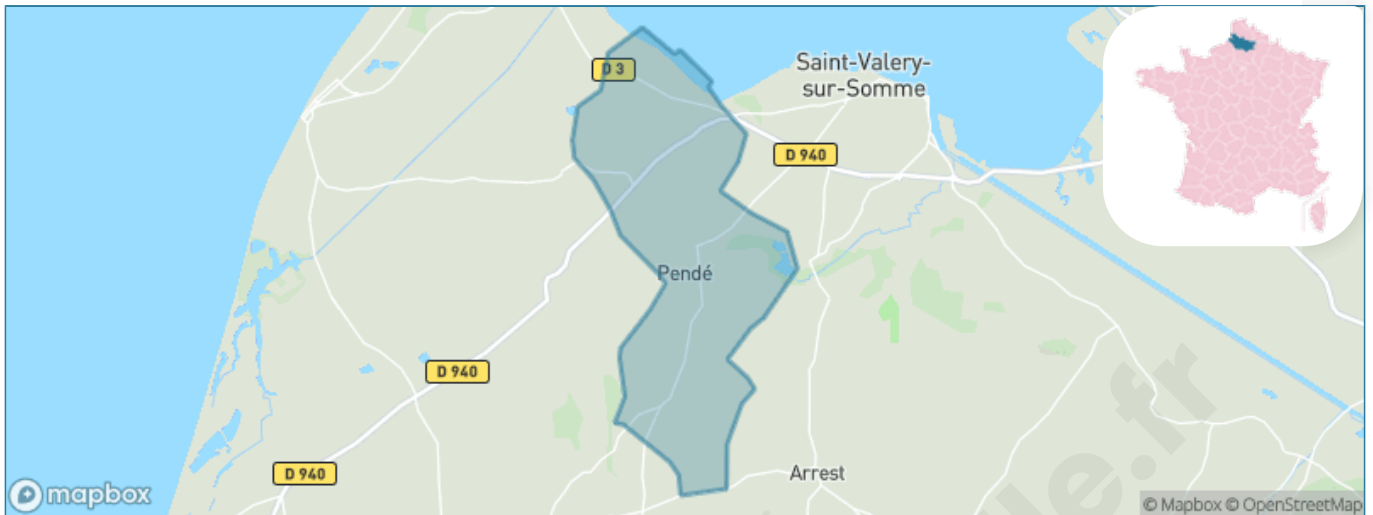
Présenté par

BIEN dans
ma **VILLE** 

Sommaire

Situation géographique	3
Statistiques sur la population	4
Evolution du nombre d'habitants	4
Tranche d'âge	5
0-14 ans	5
15-29 ans	5
30-44 ans	5
45-59 ans	5
60-74 ans	5
75-89 ans	5
90 ans et +	5
Activité professionnelle	5
Agriculteurs	5
Artisans, Commerçants	5
Cadres et sup.	5
Professions intermédiaires	5
Employé	5
Ouvrier	5
Retraité	5
Autres	5
Niveau de diplôme	6
Sans diplôme ou CEP	6
Brevet, BEPC, DNB	6
CAP-BEP ou équivalent	6
BAC ou équivalent	6
BAC+2	6
BAC+3 ou +4	6
BAC+5 ou plus	6
Composition des ménages	6
Couple sans enfant	6
Couple avec enfant(s)	6
Famille monoparentale	6
Colocation / Autre	6
Personnes seules	6
Profils électoraux	7
Premier tour	7
Sécurité	8
Evolution du nombre d'infractions	8
Pour comparer	9
Services à la population	10
Commerce	10
Éducation	10
Villes autour de Pendé	12

Situation géographique



i Informations clés

- **Région** : Hauts-de-France
- **Département** : Somme
- **Code postal** : 80230
- **Superficie** : 16 km²



Statistiques sur la population



Nombre d'habitants

1 025



Age moyen

46 ans



Pop active

44.6%



Taux chômage

10.6%



Pop densité

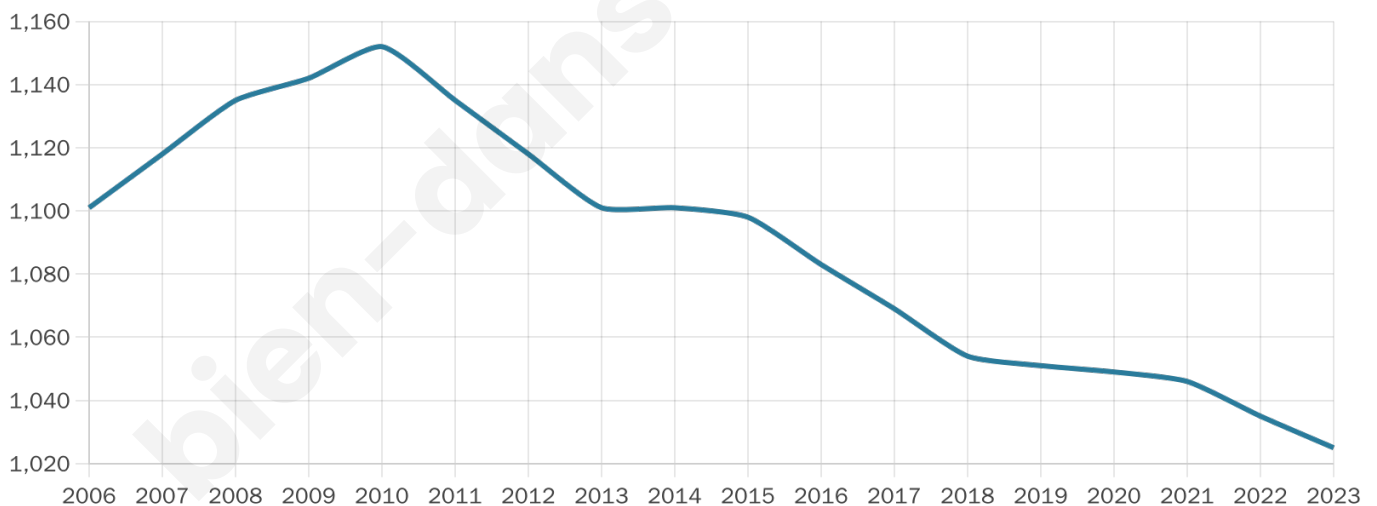
64 h/km²



Revenu moyen

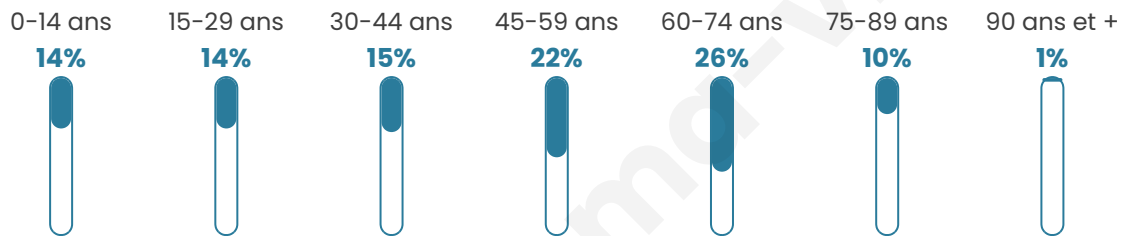
21 200 €/an

Evolution du nombre d'habitants

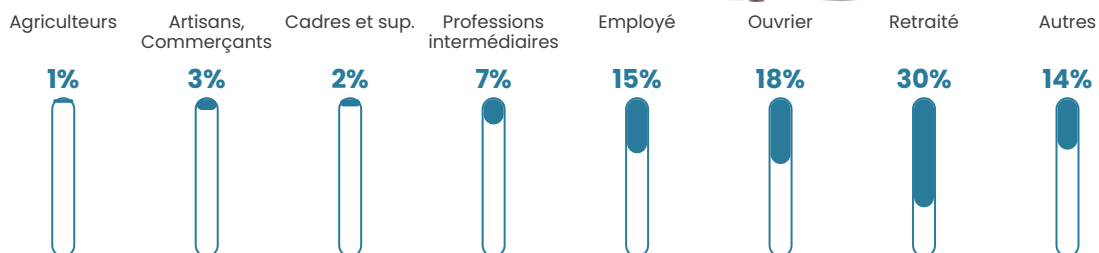


Sources : Institut national de la statistique et des études économiques (insee) selon Les dernières parutions officielles de 2024 portant sur les années 2020, 2021 et 2022.

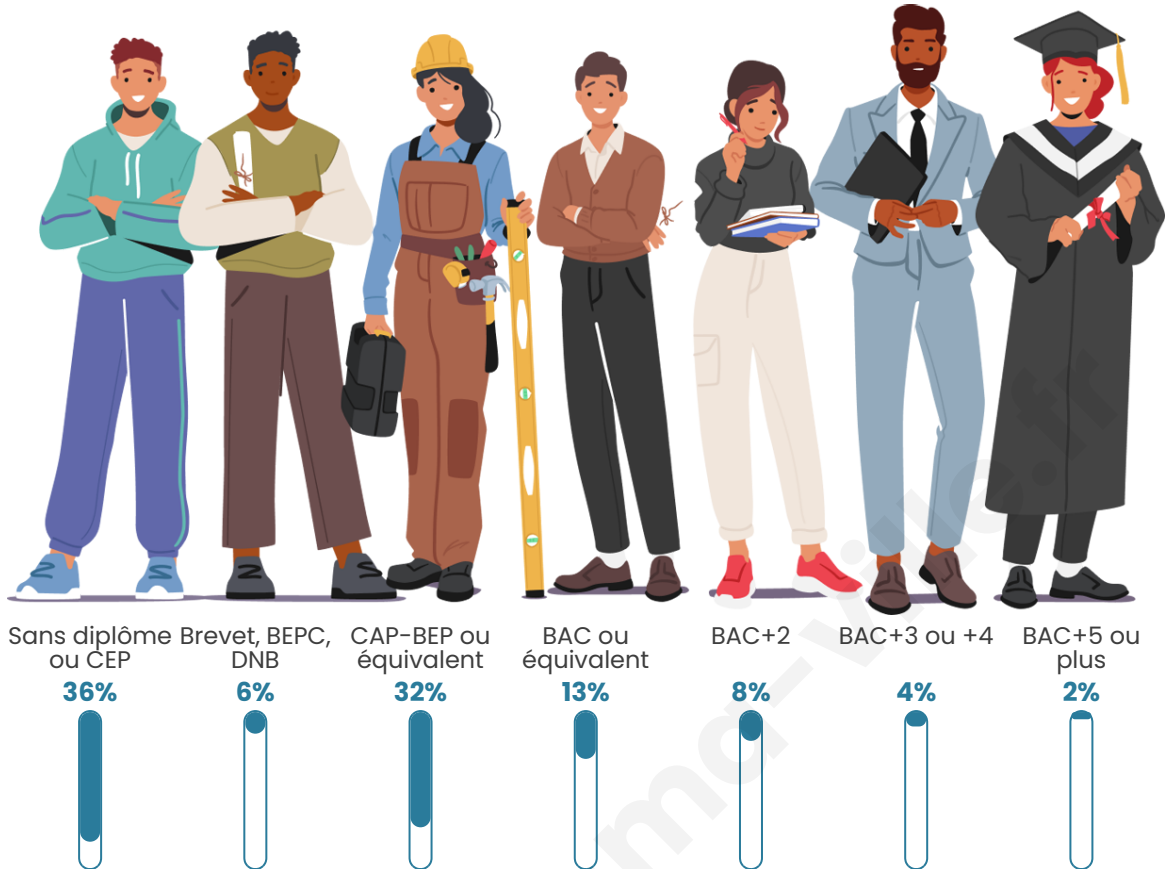
Tranche d'âge




Activité professionnelle



Niveau de diplôme









Composition des ménages



Profils électoraux

Premier tour

	Marine LE PEN	41.53 %
	Emmanuel MACRON	26.24 %
	Jean-Luc MÉLENCHON	9.45 %
	Éric ZEMMOUR	5.85 %
	Jean LASSALLE	4.05 %
	Valérie PÉCRESSE	3.90 %
	Fabien ROUSSEL	3.45 %
	Nicolas DUPONT-AIGNAN	2.85 %
	Yannick JADOT	0.90 %
	Philippe POUTOU	0.75 %
	Anne HIDALGO	0.60 %
	Nathalie ARTHAUD	0.45 %



883 inscrits

Participation : 76.22%

Votes blancs : 0.74%

Votes nuls : 0.15%

Second tour

	Emmanuel MACRON	38,24 %
	Marine LE PEN	61,76 %

883 inscrits

Participation : 77.24%

Votes blancs : 4.69%

Votes nuls : 1.76%

Sécurité



Agressions physiques / sexuelles

0



Cambriolages

0



Vols / dégradations

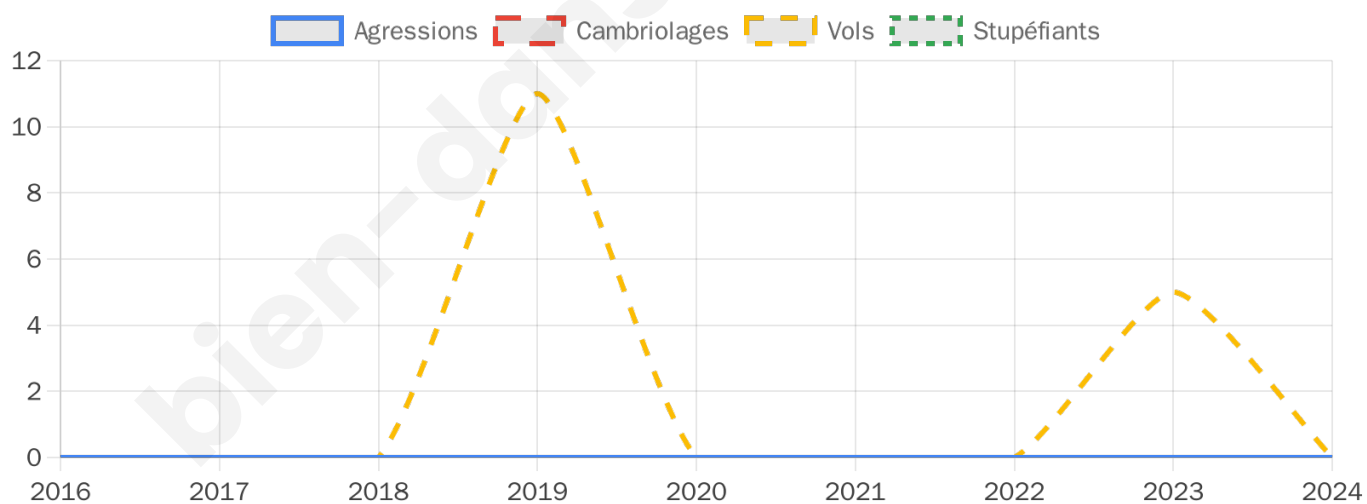
0



Stupéfiants

0

Evolution du nombre d'infractions



Pour comparer

(en proportion du nombre d'habitants)



Sources : Bases statistiques communale, départementale et régionale de la délinquance enregistrée par la police et la gendarmerie nationales selon les dernières parutions officielles de 2025 portant sur l'année 2024 ([data.gouv](https://data.gouv.fr)).

Agressions physiques / sexuelles : Violences sexuelles, coups et blessures volontaires intrafamiliaux, coups et blessures volontaires, autres coups, blessures volontaires et vols violents sans arme.

Cambriolages : Cambriolages de logements.

Vols : Vols avec armes, vols d'accessoires sur véhicules, vols dans les véhicules, vols de véhicules, vols sans violence contre des personnes, destructions, dégradations volontaires et escroqueries.

Stupéfiants : Trafic de stupéfiants dont (AFD) et usage de stupéfiants.

Services à la population



Commerce

Hypermarché	X Friville-Escarbotin 11km
Supermarché	X Saint-Valery-sur-Somme 4km
Superette	X Saint-Valery-sur-Somme 4km
Boulangerie	1
Boucherie	X Saint-Valery-sur-Somme 4km
Restaurant	1
Garage	X Lanchères 2km
Station-service	X Saint-Valery-sur-Somme 4km
Banque	X Saint-Valery-sur-Somme 4km
La poste	2
Coiffeur	2
Tabac	X Le Crotoy 6km
Bars / discothèque	2
Bibliothèque	1
Cinéma	X Quend 17km
Vétérinaire	X Saint-Valery-sur-Somme 4km



Santé

Pharmacie	X Saint-Valery-sur-Somme 4km
Hôpital	X Saint-Valery-sur-Somme 4km
Laboratoire d'analyses médicales	X Saint-Valery-sur-Somme 4km
Etablissement pour handicapé	1
EHPA	X Saint-Valery-sur-Somme 4km
Médecin	X Saint-Valery-sur-Somme 4km
Dentiste	1
Chirurgien	X Woincourt 11km
Dermatologue	X Eu 18km
Anesthésiste	X Abbeville 20km
Gastro-entérologue	X Abbeville 19km
Gynécologue	X Abbeville 18km
Cancérologue	X Amiens 61km
Neurologue	X Saint-Valery-sur-Somme 4km
Ophtalmologue	X Vauchelles-les-Quesnoy 22km
ORL	X Abbeville 19km
Cardiologue	X Abbeville 19km
Pédiatre	X Abbeville 19km
Pneumologue	X Abbeville 19km
Psychologue	X Mers-les-Bains 18km
Radiologue	X Eu 18km
Rhumatologue	X Abbeville 21km
Sage-femme	X Woincourt 11km



Éducation

Crèche	X Saint-Valery-sur-Somme 4km
Ecole maternelle Public	X Lanchères 2km
Ecole maternelle Privé	X Amiens 59km
Ecole primaire Public	2
Ecole primaire Privé	X Saint-Valery-sur-Somme 4km
Collège Public	X Saint-Valery-sur-Somme 5km
Collège Privé	X Rue 13km
Lycée Public	X Friville-Escarbotin 10km
Lycée Privé	X Abbeville 19km

Sources : Base Sirene des entreprises et de leurs établissements selon les dernières parutions officielles de 2025 portant sur l'année 2024 ([data.gouv](#)). Liste, localisation et tarifs des professionnels de santé selon les dernières parutions officielles de 2025 portant sur l'année 2024 ([opendatasoft](#)) et FINISS Extraction du Fichier des établissements selon les dernières parutions officielles de 2025 portant sur

l'année 2024 ([data.gouv](https://data.gouv.fr)). Adresse et géolocalisation des établissements d'enseignement du premier et second degrés selon les dernières parutions officielles de 2025 portant sur l'année 2024 ([data.education.gouv](https://data.education.gouv.fr))

bien-dans-ma-ville.fr

Villes autour de Pendé

Ville	Habitants	Superficie	Pop densité	Pop active	Taux chômage	Revenu moyen	Prix immobilier
Lanchères	859	16 km ²	54 h/km ²	49%	5.2%	21 330 €/an	1 331 €/m ²
Estréboeuf	244	6 km ²	41 h/km ²	50.4%	4.5%	21 320 €/an	1 613 €/m ²
Saint-Valery-sur-Somme (13 avis)	2 306	10 km ²	231 h/km ²	35%	4.8%	23 260 €/an	3 241 €/m ²
Arrest	820	11 km ²	75 h/km ²	42.9%	4.8%	20 660 €/an	1 484 €/m ²
Saint-Blimont (2 avis)	883	6 km ²	147 h/km ²	41.8%	4.1%	22 030 €/an	1 220 €/m ²
Brutelles	197	6 km ²	33 h/km ²	50.3%	6.1%	22 120 €/an	1 573 €/m ²
Le Crotoy (1 avis)	1 958	16 km ²	122 h/km ²	38.8%	4.5%	21 050 €/an	3 201 €/m ²
Vaudricourt	414	3 km ²	138 h/km ²	40.8%	3.9%	21 980 €/an	1 502 €/m ²
Mons-Boubert (1 avis)	585	9 km ²	65 h/km ²	44.8%	3.4%	22 110 €/an	1 434 €/m ²
Cayeux-sur-Mer (7 avis)	2 316	26 km ²	89 h/km ²	36.8%	6.6%	20 400 €/an	2 061 €/m ²
Boismont	441	15 km ²	29 h/km ²	45.6%	6.1%	23 410 €/an	1 557 €/m ²
Nibas	828	12 km ²	69 h/km ²	45.9%	2.8%	22 040 €/an	1 425 €/m ²
Ochancourt (1 avis)	322	4 km ²	81 h/km ²	47.5%	2.2%	21 610 €/an	1 503 €/m ²
Woignarue (1 avis)	732	16 km ²	46 h/km ²	48.9%	6.4%	22 610 €/an	2 232 €/m ²
Bourseville	725	8 km ²	91 h/km ²	44%	5.1%	21 780 €/an	1 276 €/m ²

bien-dans-ma-ville.fr



Vous aimez votre ville ? Notez-la !

Et faites-nous part de vos remarques constructives



Avec

BIEN dans
ma **VILLE** 