



Version web

# Ville de Pellevoisin

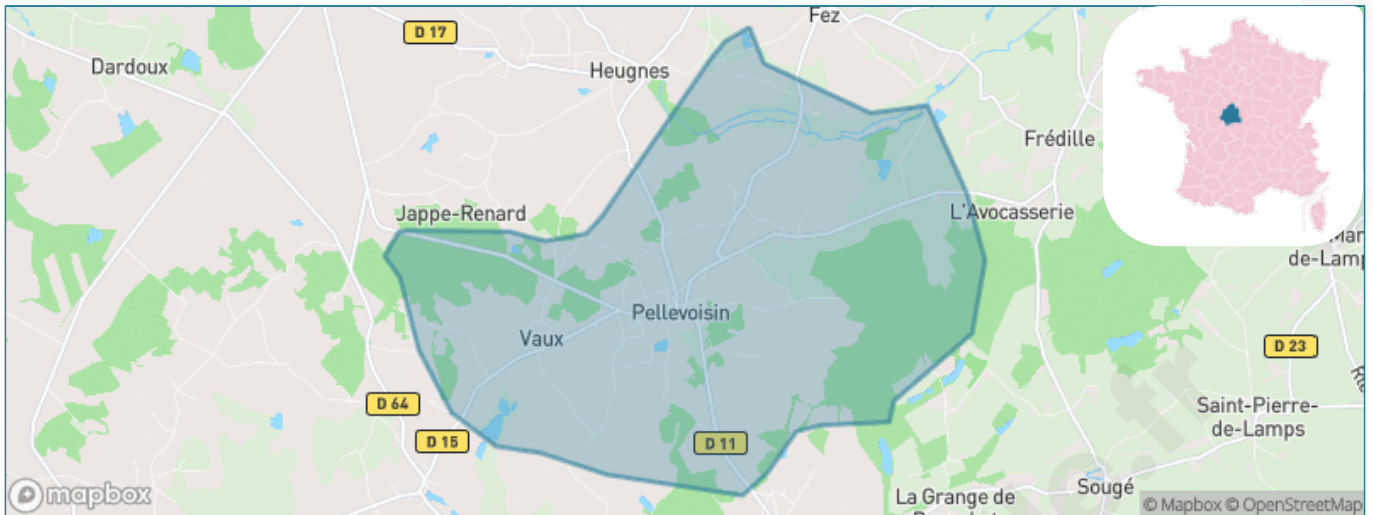
Présenté par

**BIEN** dans  
ma **VILLE** 

# Sommaire

Situation géographique .....	3
Statistiques sur la population .....	4
Evolution du nombre d'habitants .....	4
Tranche d'âge .....	5
0-14 ans .....	5
15-29 ans .....	5
30-44 ans .....	5
45-59 ans .....	5
60-74 ans .....	5
75-89 ans .....	5
90 ans et + .....	5
Activité professionnelle .....	5
Agriculteurs .....	5
Artisans, Commerçants .....	5
Cadres et sup. ....	5
Professions intermédiaires .....	5
Employé .....	5
Ouvrier .....	5
Retraité .....	5
Autres .....	5
Niveau de diplôme .....	6
Sans diplôme ou CEP .....	6
Brevet, BEPC, DNB .....	6
CAP-BEP ou équivalent .....	6
BAC ou équivalent .....	6
BAC+2 .....	6
BAC+3 ou +4 .....	6
BAC+5 ou plus .....	6
Composition des ménages .....	6
Couple sans enfant .....	6
Couple avec enfant(s) .....	6
Famille monoparentale .....	6
Colocation / Autre .....	6
Personnes seules .....	6
Profils électoraux .....	7
Premier tour .....	7
Sécurité .....	8
Evolution du nombre d'infractions .....	8
Pour comparer .....	9
Services à la population .....	10
Commerce .....	10
Éducation .....	10
Villes autour de Pellevoisin .....	11

# Situation géographique



## i Informations clés

- **Région** : Centre-Val de Loire
- **Département** : Indre
- **Code postal** : 36180
- **Superficie** : 25 km<sup>2</sup>



# Statistiques sur la population



Nombre d'habitants

**792**



Age moyen

**53 ans**



Pop active

**33%**



Taux chômage

**10.5%**



Pop densité

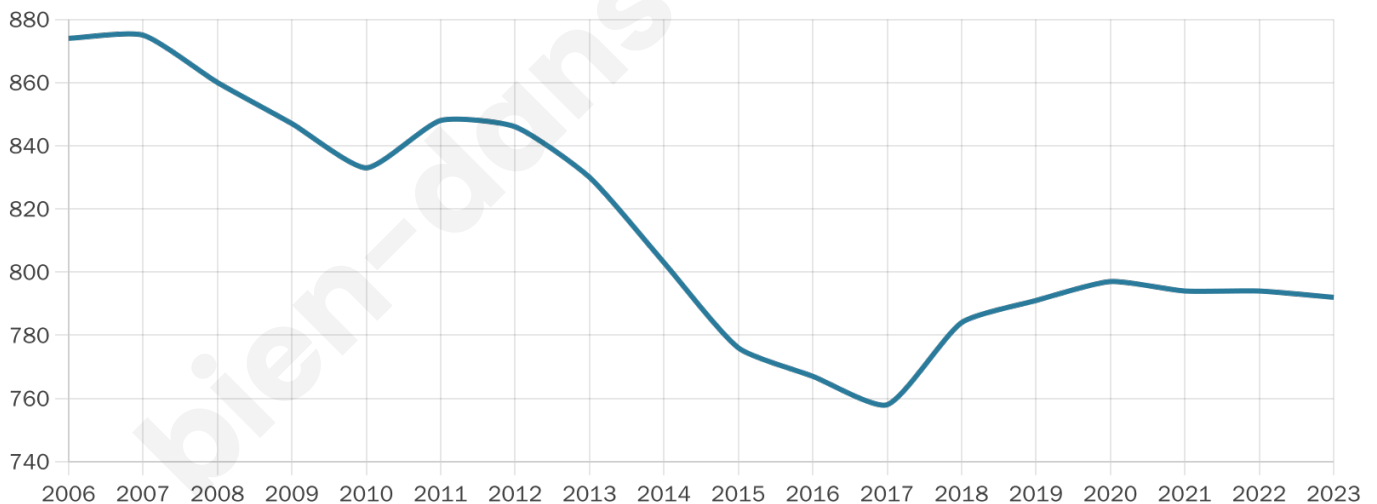
**32 h/km<sup>2</sup>**



Revenu moyen

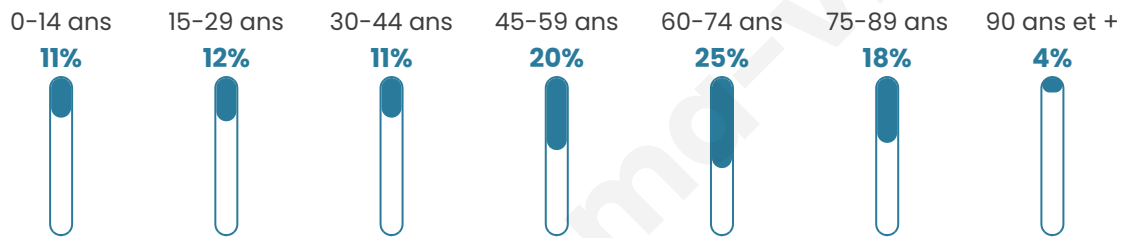
**20 130 €/an**

## Evolution du nombre d'habitants

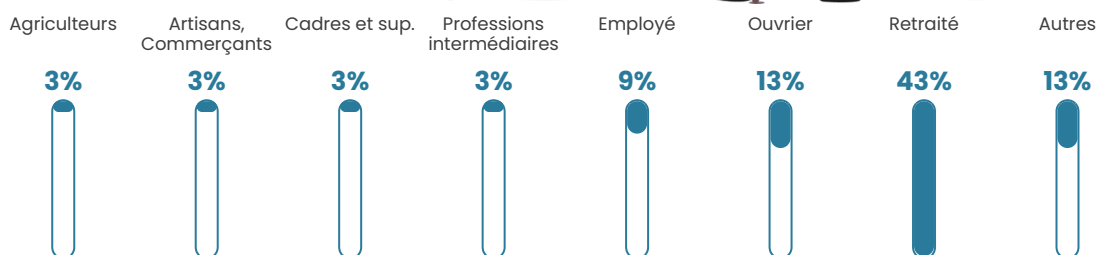


Sources : Institut national de la statistique et des études économiques (insee) selon Les dernières parutions officielles de 2024 portant sur les années 2020, 2021 et 2022.


## Tranche d'âge




## Activité professionnelle



## Niveau de diplôme














## Composition des ménages



# Profils électoraux

## Premier tour

	Marine LE PEN	28.01 %
	Emmanuel MACRON	25.69 %
	Jean-Luc MÉLENCHON	15.51 %
	Éric ZEMMOUR	10.65 %
	Valérie PÉCRESSE	7.18 %
	Nicolas DUPONT-AIGNAN	3.94 %
	Jean LASSALLE	3.47 %
	Anne HIDALGO	2.08 %
	Fabien ROUSSEL	1.39 %
	Yannick JADOT	1.16 %
	Nathalie ARTHAUD	0.69 %
	Philippe POUTOU	0.23 %



### 568 inscrits

Participation : 77.99%

Votes blancs : 1.58%

Votes nuls : 0.90%

## Second tour

	Emmanuel MACRON	48,54 %
	Marine LE PEN	51,46 %

### 568 inscrits

Participation : 77.99%

Votes blancs : 4.74%

Votes nuls : 2.71%

# Sécurité



Agressions physiques / sexuelles

0



Cambriolages

0



Vols / dégradations

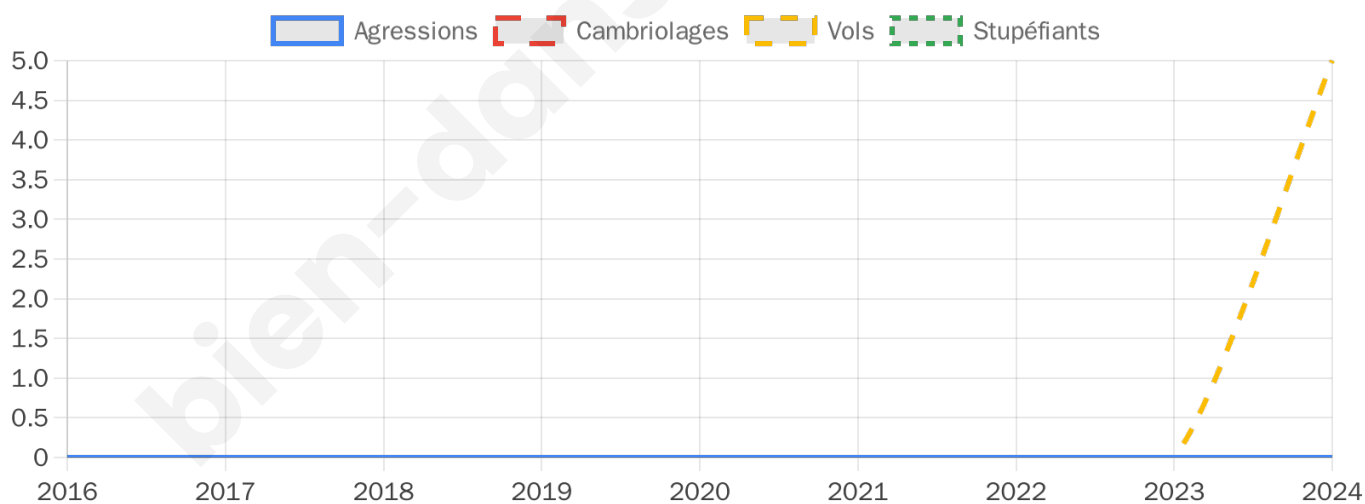
5



Stupéfiants

0

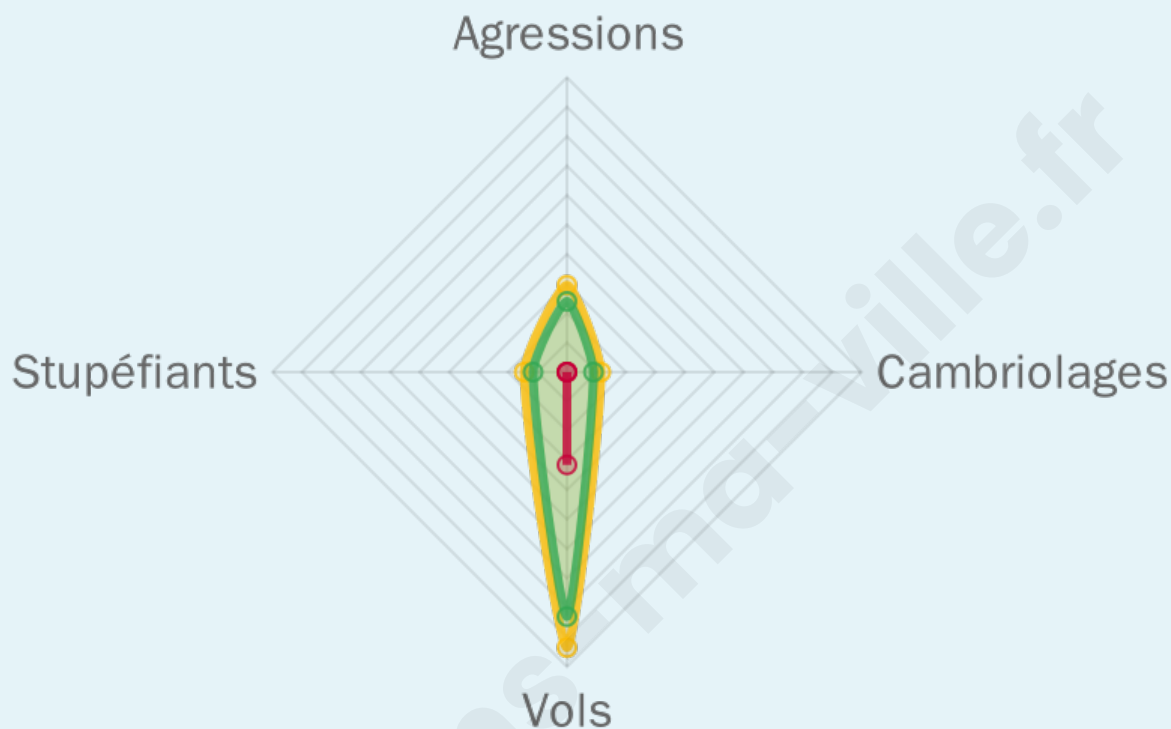
## Evolution du nombre d'infractions



## Pour comparer

(en proportion du nombre d'habitants)

■ Ville ■ Département ■ Région



Sources : Bases statistiques communale, départementale et régionale de la délinquance enregistrée par la police et la gendarmerie nationales selon les dernières parutions officielles de 2025 portant sur l'année 2024 ([data.gouv](https://data.gouv.fr)).

Agressions physiques / sexuelles : Violences sexuelles, coups et blessures volontaires intrafamiliaux, coups et blessures volontaires, autres coups, blessures volontaires et vols violents sans arme.

Cambriolages : Cambriolages de logements.

Vols : Vols avec armes, vols d'accessoires sur véhicules, vols dans les véhicules, vols de véhicules, vols sans violence contre des personnes, destructions, dégradations volontaires et escroqueries.

Stupéfiants : Trafic de stupéfiants dont (AFD) et usage de stupéfiants.

# Services à la population



## Commerce

Hypermarché	X <a href="#">Buzançais</a> 11km
Supermarché	X <a href="#">Buzançais</a> 11km
Superette	1
Boulangerie	1
Boucherie	1
Restaurant	X <a href="#">Villegouin</a> 4km
Garage	X <a href="#">Villegouin</a> 4km
Station-service	X <a href="#">Buzançais</a> 11km
Banque	X <a href="#">Buzançais</a> 10km
La poste	X <a href="#">Villegouin</a> 6km
Coiffeur	2
Tabac	1
Bars / discothèque	X <a href="#">Argy</a> 5km
Bibliothèque	X <a href="#">Mézières-en-Brenne</a> 24km
Cinéma	X <a href="#">Saint-Lactencin</a> 11km
Vétérinaire	X <a href="#">Buzançais</a> 11km



## Santé

Pharmacie	1
Hôpital	X <a href="#">Châtillon-sur-Indre</a> 19km
Laboratoire d'analyses médicales	X <a href="#">Buzançais</a> 11km
Etablissement pour handicapé	1
EHPA	1
Médecin	2
Dentiste	X <a href="#">Niherne</a> 20km
Chirurgien	X <a href="#">Châteauroux</a> 28km
Dermatologue	X <a href="#">Loches</a> 37km
Anesthésiste	X <a href="#">Saint-Flovier</a> 29km
Gastro-entérologue	X <a href="#">Saint-Aignan</a> 31km
Gynécologue	X <a href="#">Châteauroux</a> 29km
Cancérologue	X <a href="#">Chambray-lès-Tours</a> 67km
Neurologue	X <a href="#">Châteauroux</a> 29km
Ophthalmologue	X <a href="#">Luçay-le-Mâle</a> 16km
ORL	X <a href="#">Châteauroux</a> 28km
Cardiologue	X <a href="#">Châteauroux</a> 28km
Pédiatre	X <a href="#">Amboise</a> 58km
Pneumologue	X <a href="#">Châteauroux</a> 29km
Psychologue	X <a href="#">Châteauroux</a> 28km
Radiologue	X <a href="#">Châteauroux</a> 28km
Rhumatologue	X <a href="#">Déols</a> 27km
Sage-femme	X <a href="#">Buzançais</a> 11km



## Éducation

Crèche	X <a href="#">Buzançais</a> 11km
Ecole maternelle Public	X <a href="#">Buzançais</a> 10km
Ecole maternelle Privé	X <a href="#">Céré-la-Ronde</a> 35km
Ecole primaire Public	1
Ecole primaire Privé	X <a href="#">Buzançais</a> 11km
Collège Public	X <a href="#">Buzançais</a> 10km
Collège Privé	X <a href="#">Buzançais</a> 11km
Lycée Public	X <a href="#">Châteauroux</a> 28km
Lycée Privé	X <a href="#">Saint-Cyran-du-Jambot</a> 21km

Sources : Base Sirene des entreprises et de leurs établissements selon les dernières parutions officielles de 2025 portant sur l'année 2024 ([data.gouv](#)). Liste, localisation et tarifs des professionnels de santé selon les dernières parutions officielles de 2025 portant sur l'année 2024 ([opendatasoft](#)) et FINISS Extraction du Fichier des établissements selon les dernières parutions officielles de 2025 portant sur l'année 2024 ([data.gouv](#)). Adresse et géolocalisation des établissements d'enseignement du premier et second degrés selon les dernières parutions officielles de 2025 portant sur l'année 2024 ([data.education.gouv](#))

## Villes autour de Pellevoisin

Ville	Habitants	Superficie	Pop densité	Pop active	Taux chômage	Revenu moyen	Prix immobilier
Villegouin	325	24 km <sup>2</sup>	14 h/km <sup>2</sup>	40.6%	2.8%	20 570 €/an	984 €/m <sup>2</sup>
Selles-sur-Nahon	61	6 km <sup>2</sup>	10 h/km <sup>2</sup>	45.9%	4.9%	NC	768 €/m <sup>2</sup>
Heugnes (1 avis)	380	42 km <sup>2</sup>	9 h/km <sup>2</sup>	40.5%	4.5%	21 290 €/an	995 €/m <sup>2</sup>
Frédille (1 avis)	77	6 km <sup>2</sup>	13 h/km <sup>2</sup>	42.9%	6.5%	NC	1 047 €/m <sup>2</sup>
Argy	559	38 km <sup>2</sup>	15 h/km <sup>2</sup>	47.9%	2.9%	21 300 €/an	1 065 €/m <sup>2</sup>
Jeu-Maloches	116	12 km <sup>2</sup>	10 h/km <sup>2</sup>	39.7%	6%	NC	581 €/m <sup>2</sup>
Sougé	140	13 km <sup>2</sup>	11 h/km <sup>2</sup>	52.9%	6.4%	20 830 €/an	888 €/m <sup>2</sup>
Gehée	253	22 km <sup>2</sup>	12 h/km <sup>2</sup>	40.3%	3.6%	21 620 €/an	1 333 €/m <sup>2</sup>
Saint-Genou	911	24 km <sup>2</sup>	38 h/km <sup>2</sup>	42.9%	5.2%	20 550 €/an	952 €/m <sup>2</sup>
Palluau-sur-Indre (1 avis)	785	41 km <sup>2</sup>	19 h/km <sup>2</sup>	38.3%	3.6%	20 770 €/an	1 039 €/m <sup>2</sup>
Francillon	75	10 km <sup>2</sup>	8 h/km <sup>2</sup>	52%	2.7%	NC	NC
Moulins-sur-Céphons	277	32 km <sup>2</sup>	9 h/km <sup>2</sup>	40.1%	3.2%	20 440 €/an	989 €/m <sup>2</sup>
Préaux	172	32 km <sup>2</sup>	5 h/km <sup>2</sup>	37.8%	7%	20 350 €/an	374 €/m <sup>2</sup>
Buzançais (2 avis)	4 356	58 km <sup>2</sup>	75 h/km <sup>2</sup>	42.1%	5.8%	20 680 €/an	1 021 €/m <sup>2</sup>
Langé (2 avis)	253	20 km <sup>2</sup>	13 h/km <sup>2</sup>	39.1%	4%	20 280 €/an	620 €/m <sup>2</sup>

bien-dans-ma-ville.fr



# Vous aimez votre ville ? Notez-la !

Et faites-nous part de vos remarques constructives



Avec

**BIEN** dans ma **VILLE** 