



Version web

Ville de Pelleport

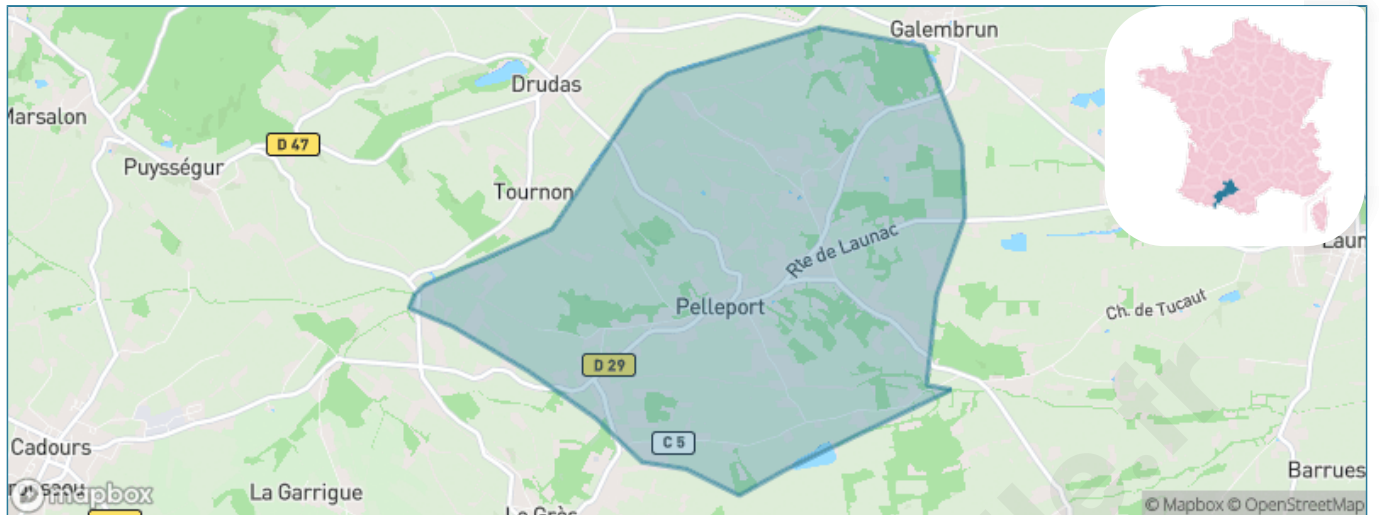
Présenté par

BIEN dans
ma **VILLE** 

Sommaire

Situation géographique	3
Statistiques sur la population	4
Evolution du nombre d'habitants	4
Tranche d'âge	5
0-14 ans	5
15-29 ans	5
30-44 ans	5
45-59 ans	5
60-74 ans	5
75-89 ans	5
90 ans et +	5
Activité professionnelle	5
Agriculteurs	5
Artisans, Commerçants	5
Cadres et sup.	5
Professions intermédiaires	5
Employé	5
Ouvrier	5
Retraité	5
Autres	5
Niveau de diplôme	6
Sans diplôme ou CEP	6
Brevet, BEPC, DNB	6
CAP-BEP ou équivalent	6
BAC ou équivalent	6
BAC+2	6
BAC+3 ou +4	6
BAC+5 ou plus	6
Composition des ménages	6
Couple sans enfant	6
Couple avec enfant(s)	6
Famille monoparentale	6
Colocation / Autre	6
Personnes seules	6
Profils électoraux	7
Premier tour	7
Sécurité	8
Evolution du nombre d'infractions	8
Pour comparer	9
Services à la population	10
Commerce	10
Éducation	10
Villes autour de Pelleport	11

Situation géographique



i Informations clés

- **Région** : Occitanie
- **Département** : Haute-Garonne
- **Code postal** : 31480
- **Superficie** : 10 km²



Statistiques sur la population



Nombre d'habitants

545



Age moyen

41 ans



Pop active

50.5%



Taux chômage

6.5%



Pop densité

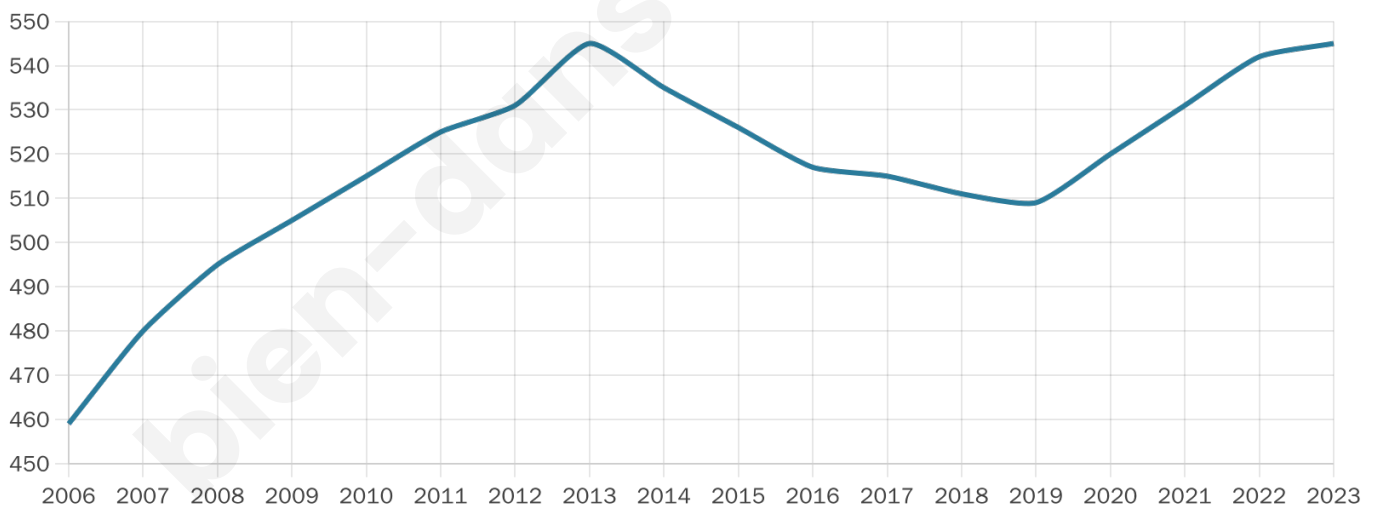
55 h/km²



Revenu moyen

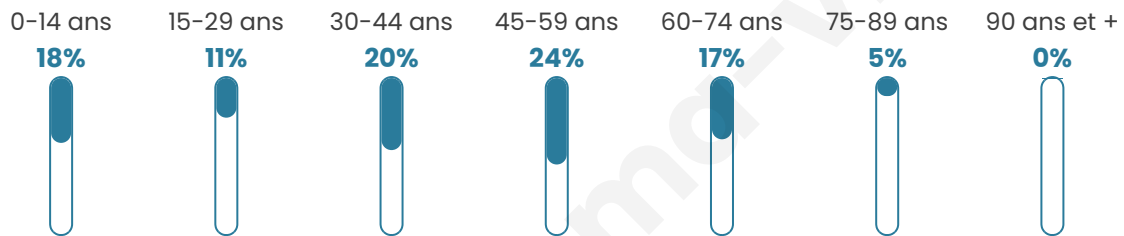
23 700 €/an

Evolution du nombre d'habitants

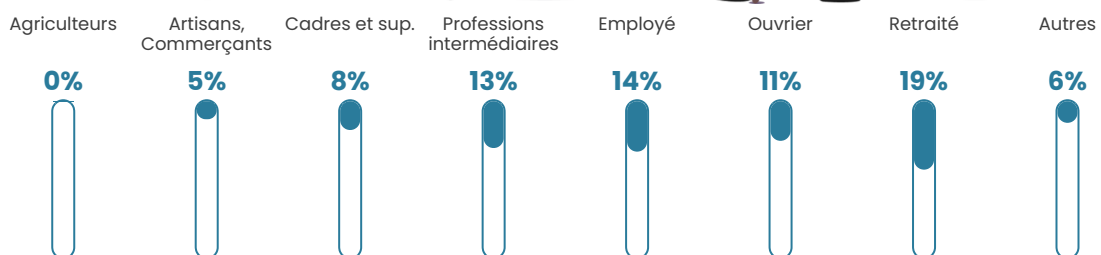


Sources : Institut national de la statistique et des études économiques (insee) selon Les dernières parutions officielles de 2024 portant sur les années 2020, 2021 et 2022.


Tranche d'âge




Activité professionnelle



Niveau de diplôme















Composition des ménages



Profils électoraux

Premier tour

	Marine LE PEN	27.27 %
	Emmanuel MACRON	23.82 %
	Jean-Luc MÉLENCHON	17.55 %
	Jean LASSALLE	7.84 %
	Éric ZEMMOUR	7.21 %
	Yannick JADOT	5.33 %
	Fabien ROUSSEL	3.45 %
	Valérie PÉCRESSE	3.13 %
	Anne HIDALGO	2.19 %
	Nicolas DUPONT-AIGNAN	1.57 %
	Nathalie ARTHAUD	0.31 %
	Philippe POUTOU	0.31 %

397 inscrits

Participation : 82.37%

Votes blancs : 2.45%

Votes nuls : 0.00%

Second tour

	Emmanuel MACRON	50 %
	Marine LE PEN	50 %

397 inscrits

Participation : 79.09%

Votes blancs : 6.69%

Votes nuls : 5.41%

Sécurité



Agressions physiques / sexuelles

0



Cambriolages

0



Vols / dégradations

0



Stupéfiants

0

Evolution du nombre d'infractions



Pour comparer

(en proportion du nombre d'habitants)

■ Ville ■ Département ■ Région



Sources : Bases statistiques communale, départementale et régionale de la délinquance enregistrée par la police et la gendarmerie nationales selon les dernières parutions officielles de 2025 portant sur l'année 2024 ([data.gouv](https://data.gouv.fr)).

Agressions physiques / sexuelles : Violences sexuelles, coups et blessures volontaires intrafamiliaux, coups et blessures volontaires, autres coups, blessures volontaires et vols violents sans arme.

Cambriolages : Cambriolages de logements.

Vols : Vols avec armes, vols d'accessoires sur véhicules, vols dans les véhicules, vols de véhicules, vols sans violence contre des personnes, destructions, dégradations volontaires et escroqueries.

Stupéfiants : Trafic de stupéfiants dont (AFD) et usage de stupéfiants.

Services à la population



Commerce

Hypermarché	X Cornebarrieu 19km
Supermarché	X Cadours 6km
Superette	X Thil 3km
Boulangerie	X Launac 4km
Boucherie	X Cadours 7km
Restaurant	X Launac 4km
Garage	2
Station-service	X Cadours 7km
Banque	X Cadours 7km
La poste	X Saint-Paul-sur-Save 7km
Coiffeur	X Le Grès 3km
Tabac	X Cadours 7km
Bars / discothèque	1
Bibliothèque	X Cadours 7km
Cinéma	X Beaumont-de-Lomagne 20km
Vétérinaire	X Cadours 7km



Santé

Pharmacie	X Cadours 6km
Hôpital	X Beaumont-de-Lomagne 20km
Laboratoire d'analyses médicales	X Grenade 14km
Etablissement pour handicapé	X Grenade 12km
EHPA	X Cadours 6km
Médecin	X Thil 2km
Dentiste	X Launac 4km
Chirurgien	X Cornebarrieu 17km
Dermatologue	X Grenade 14km
Anesthésiste	X Cornebarrieu 17km
Gastro-entérologue	X Cornebarrieu 17km
Gynécologue	X Merville 13km
Cancérologue	X Cornebarrieu 17km
Neurologue	X L'Isle-Jourdain 14km
Ophtalmologue	X Grenade 14km
ORL	X Mondonville 16km
Cardiologue	X Cornebarrieu 17km
Pédiatre	X Colomiers 19km
Pneumologue	X Cornebarrieu 17km
Psychologue	X Grenade 13km
Radiologue	X Grenade 14km
Rhumatologue	X L'Isle-Jourdain 14km
Sage-femme	X Cadours 7km



Éducation

Crèche	X Le Grès 3km
Ecole maternelle Public	X Thil 3km
Ecole maternelle Privé	X Plaisance-du-Touch 24km
Ecole primaire Public	1
Ecole primaire Privé	X Launac 4km
Collège Public	X Cadours 7km
Collège Privé	X Saint-Paul-sur-Save 8km
Lycée Public	X L'Isle-Jourdain 14km
Lycée Privé	X Léguevin 18km

Sources : Base Sirene des entreprises et de leurs établissements selon les dernières parutions officielles de 2025 portant sur l'année 2024 ([data.gouv](#)). Liste, localisation et tarifs des professionnels de santé selon les dernières parutions officielles de 2025 portant sur l'année 2024 ([opendatasoft](#)) et FINESS Extraction du Fichier des établissements selon les dernières parutions officielles de 2025 portant sur l'année 2024 ([data.gouv](#)). Adresse et géolocalisation des établissements d'enseignement du premier et second degrés selon les dernières parutions officielles de 2025 portant sur l'année 2024 ([data.education.gouv](#))

Villes autour de Pelleport

Ville	Habitants	Superficie	Pop densité	Pop active	Taux chômage	Revenu moyen	Prix immobilier
Drudas	206	11 km ²	19 h/km ²	46.1%	3.9%	28 040 €/an	1 680 €/m ²
Le Grès	463	8 km ²	58 h/km ²	52.1%	4.3%	25 150 €/an	1 740 €/m ²
Thil	1 136	23 km ²	49 h/km ²	52.6%	4.2%	26 020 €/an	1 862 €/m ²
Caubiac	441	8 km ²	55 h/km ²	50.3%	2%	26 630 €/an	1 641 €/m ²
Launac	1 335	22 km ²	61 h/km ²	51.5%	4.9%	24 140 €/an	2 356 €/m ²
Garac	168	6 km ²	28 h/km ²	51.8%	4.2%	24 490 €/an	2 082 €/m ²
Puységur	140	5 km ²	28 h/km ²	52.1%	5.7%	24 560 €/an	2 053 €/m ²
Bellesserre	109	3 km ²	36 h/km ²	50.5%	3.7%	NC	1 600 €/m ²
Le Castéra	802	16 km ²	50 h/km ²	49.4%	2.1%	27 420 €/an	1 975 €/m ²
Cadours (2 avis)	1 142	10 km ²	114 h/km ²	46.3%	3.2%	23 040 €/an	1 434 €/m ²
Lagraulet-Saint-Nicolas	284	16 km ²	18 h/km ²	48.2%	3.9%	22 000 €/an	1 583 €/m ²
Bellegarde-Sainte-Marie	204	11 km ²	19 h/km ²	53.9%	5.4%	27 790 €/an	1 206 €/m ²
Le Burgaud (1 avis)	944	24 km ²	39 h/km ²	51.6%	4.1%	22 730 €/an	2 238 €/m ²
Bretx	673	8 km ²	84 h/km ²	50.7%	3.3%	29 070 €/an	2 922 €/m ²
Cox	364	4 km ²	91 h/km ²	49.2%	4.9%	22 860 €/an	1 342 €/m ²

bien-dans-ma-ville.fr



Vous aimez votre ville ? Notez-la !

Et faites-nous part de vos remarques constructives



Avec

BIEN dans ma **VILLE** 