



Version web

# Ville de Peille

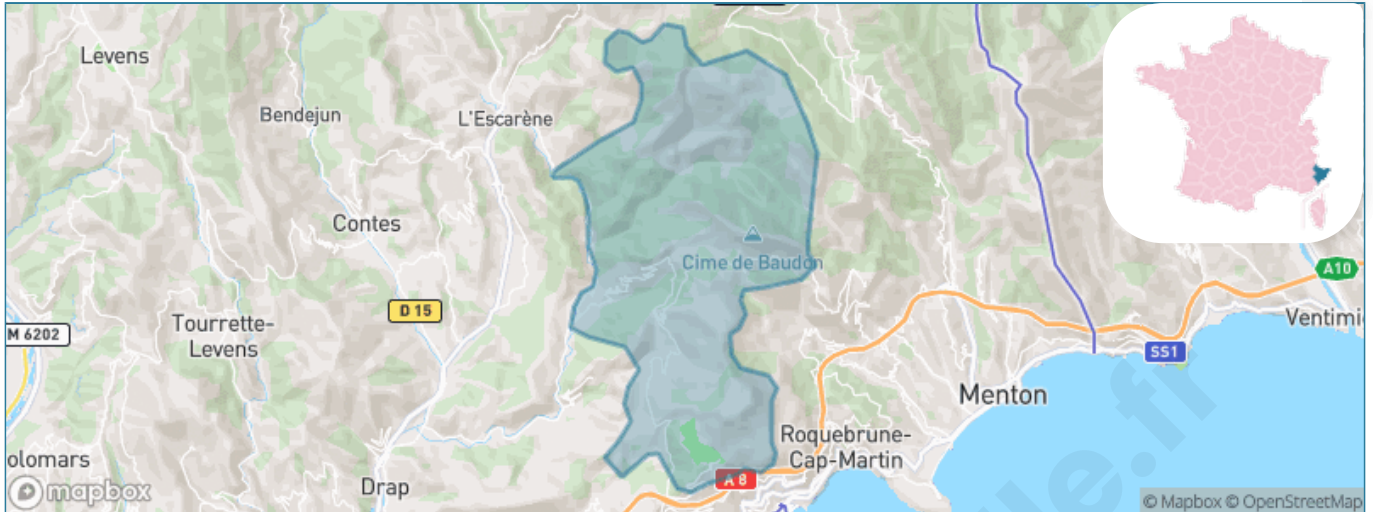
Présenté par

**BIEN** dans  
ma **VILLE** 

# Sommaire

Situation géographique .....	3
Statistiques sur la population .....	4
Evolution du nombre d'habitants .....	4
Tranche d'âge .....	5
0-14 ans .....	5
15-29 ans .....	5
30-44 ans .....	5
45-59 ans .....	5
60-74 ans .....	5
75-89 ans .....	5
90 ans et + .....	5
Activité professionnelle .....	5
Agriculteurs .....	5
Artisans, Commerçants .....	5
Cadres et sup. ....	5
Professions intermédiaires .....	5
Employé .....	5
Ouvrier .....	5
Retraité .....	5
Autres .....	5
Niveau de diplôme .....	6
Sans diplôme ou CEP .....	6
Brevet, BEPC, DNB .....	6
CAP-BEP ou équivalent .....	6
BAC ou équivalent .....	6
BAC+2 .....	6
BAC+3 ou +4 .....	6
BAC+5 ou plus .....	6
Composition des ménages .....	6
Couple sans enfant .....	6
Couple avec enfant(s) .....	6
Famille monoparentale .....	6
Colocation / Autre .....	6
Personnes seules .....	6
Profils électoraux .....	7
Premier tour .....	7
Sécurité .....	8
Evolution du nombre d'infractions .....	8
Pour comparer .....	9
Services à la population .....	10
Commerce .....	10
Éducation .....	10
Villes autour de Peille .....	11

# Situation géographique



## i Informations clés

- **Région** : Provence-Alpes-Côte d'Azur
- **Département** : Alpes-Maritimes
- **Code postal** : 06440
- **Superficie** : 43 km<sup>2</sup>



# Statistiques sur la population



Nombre d'habitants

**2 123**



Age moyen

**45 ans**



Pop active

**50.2%**



Taux chômage

**6.2%**



Pop densité

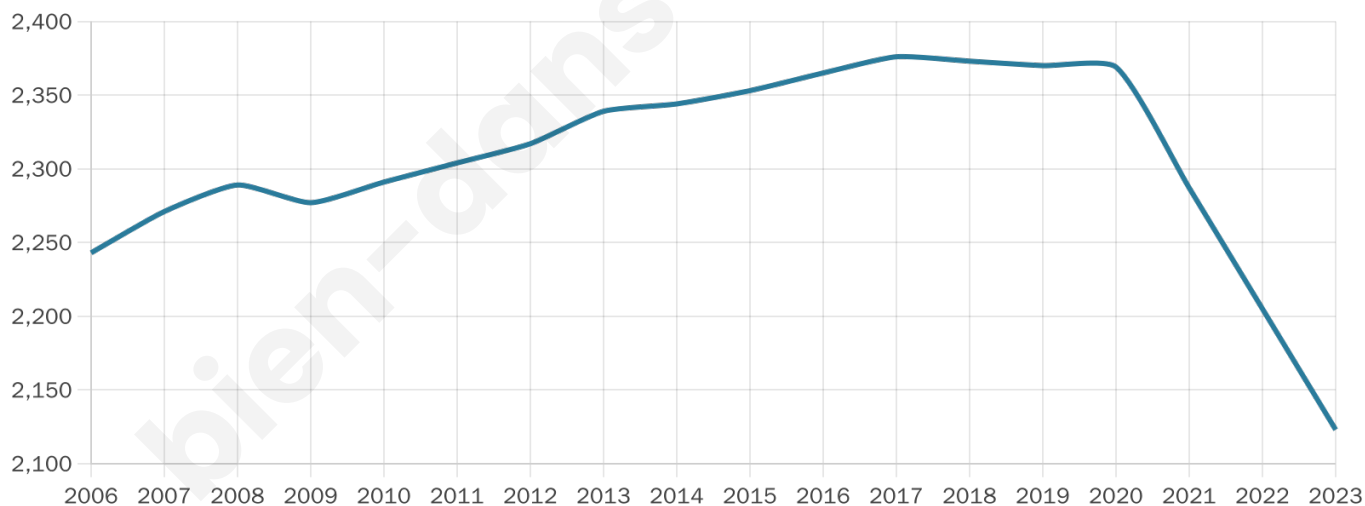
**49 h/km<sup>2</sup>**



Revenu moyen

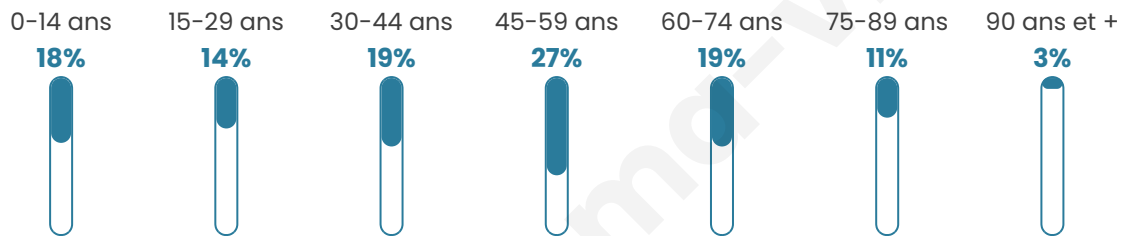
**23 860 €/an**

## Evolution du nombre d'habitants

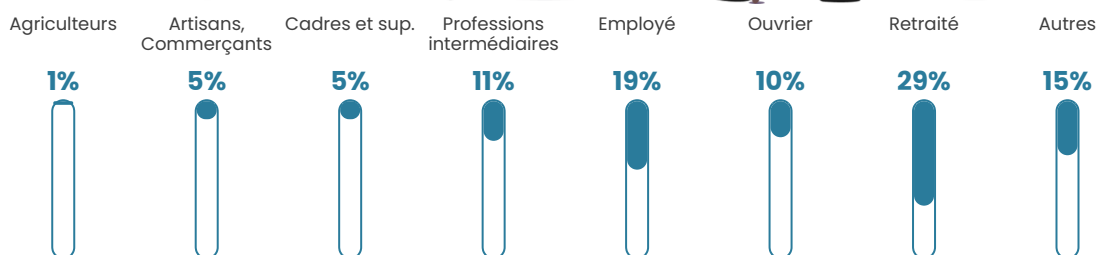


Sources : Institut national de la statistique et des études économiques (insee) selon Les dernières parutions officielles de 2024 portant sur les années 2020, 2021 et 2022.


## Tranche d'âge




## Activité professionnelle



## Niveau de diplôme















## Composition des ménages



# Profils électoraux

## Premier tour

	Marine LE PEN	35.54 %
	Emmanuel MACRON	19.15 %
	Éric ZEMMOUR	13.48 %
	Jean-Luc MÉLENCHON	13.08 %
	Valérie PÉCRESSE	4.26 %
	Nicolas DUPONT-AIGNAN	3.70 %
	Fabien ROUSSEL	3.47 %
	Jean LASSALLE	3.15 %
	Yannick JADOT	2.13 %
	Anne HIDALGO	1.10 %
	Nathalie ARTHAUD	0.55 %
	Philippe POUTOU	0.39 %



### 1 700 inscrits

Participation : 76.59%

Votes blancs : 2.00%

Votes nuls : 0.54%

## Second tour

	Emmanuel MACRON	34,33 %
	Marine LE PEN	65,67 %

### 1 703 inscrits

Participation : 75.87%

Votes blancs : 5.03%

Votes nuls : 2.09%

# Sécurité



Agressions physiques / sexuelles

**8**



Cambriolages

**0**



Vols / dégradations

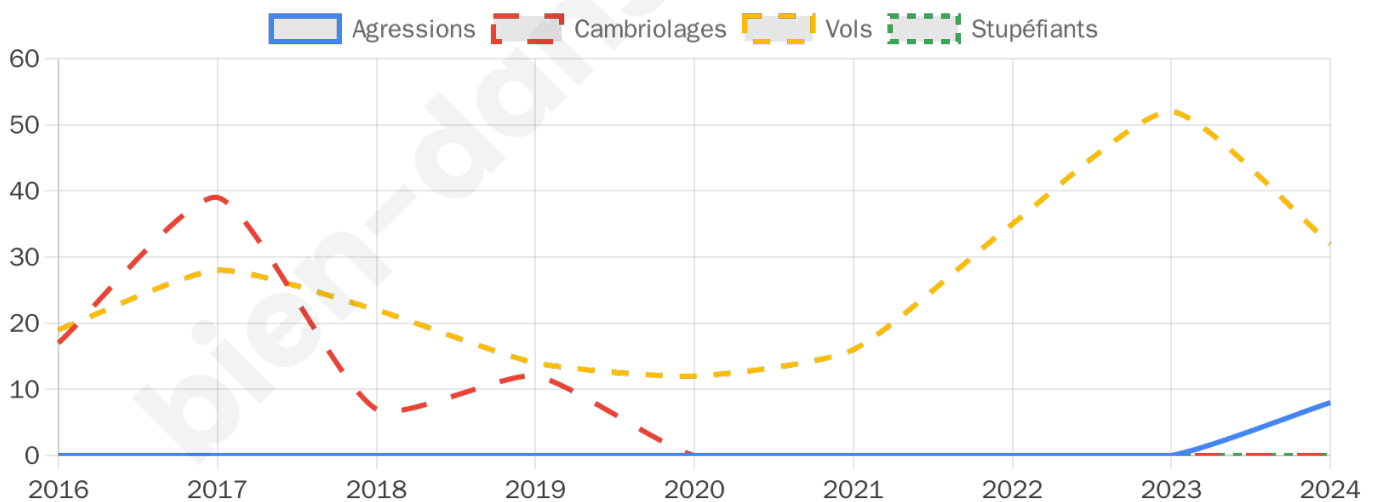
**32**



Stupéfiants

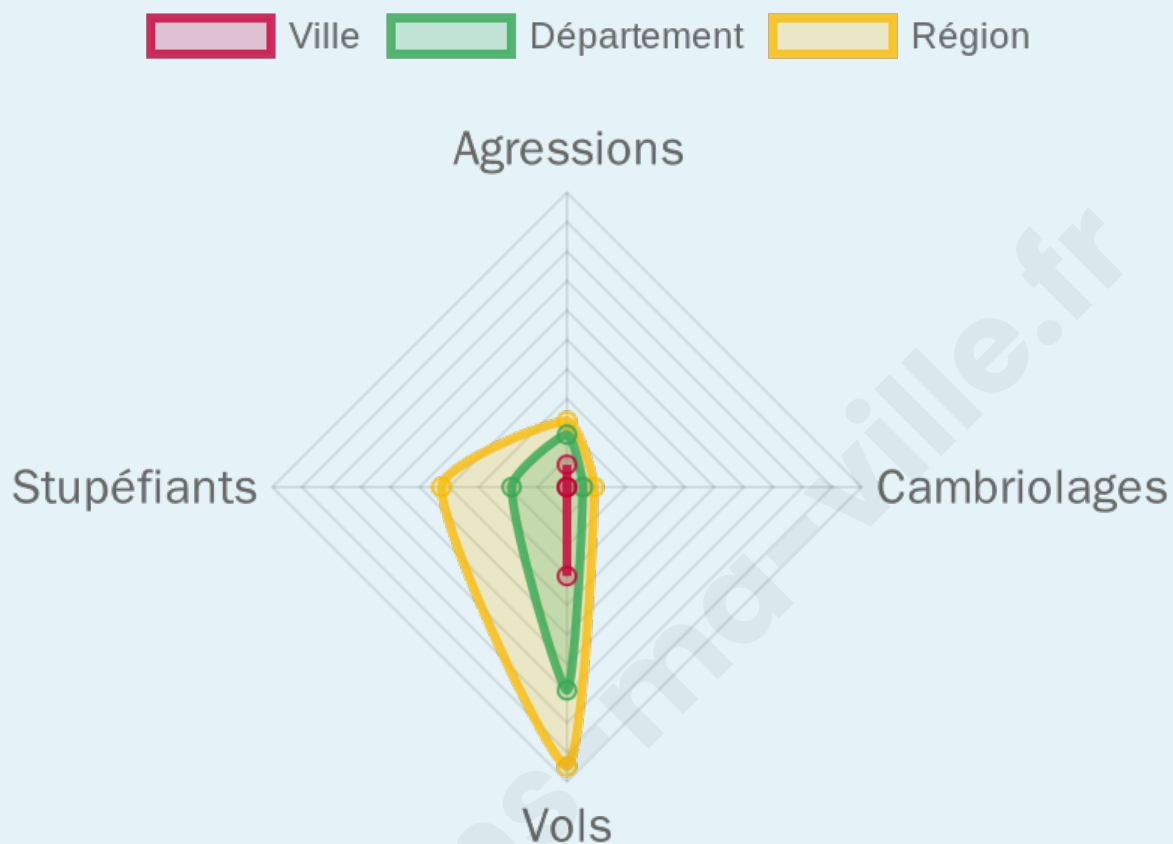
**0**

## Evolution du nombre d'infractions



## Pour comparer

(en proportion du nombre d'habitants)



Sources : Bases statistiques communale, départementale et régionale de la délinquance enregistrée par la police et la gendarmerie nationales selon les dernières parutions officielles de 2025 portant sur l'année 2024 ([data.gouv](https://data.gouv.fr)).

Agressions physiques / sexuelles : Violences sexuelles, coups et blessures volontaires intrafamiliaux, coups et blessures volontaires, autres coups, blessures volontaires et vols violents sans arme.

Cambriolages : Cambriolages de logements.

Vols : Vols avec armes, vols d'accessoires sur véhicules, vols dans les véhicules, vols de véhicules, vols sans violence contre des personnes, destructions, dégradations volontaires et escroqueries.

Stupéfiants : Trafic de stupéfiants dont (AFD) et usage de stupéfiants.

# Services à la population



## Commerce

Hypermarché	X <a href="#">La Trinité</a> 7km
Supermarché	X <a href="#">Roquebrune-Cap-Martin</a> 6km
Superette	<b>4</b>
Boulangerie	X <a href="#">Blausasc</a> 3km
Boucherie	X <a href="#">Blausasc</a> 5km
Restaurant	<b>3</b>
Garage	<b>6</b>
Station-service	X <a href="#">La Turbie</a> 6km
Banque	X <a href="#">L'Escarène</a> 5km
La poste	<b>2</b>
Coiffeur	<b>6</b>
Tabac	X <a href="#">L'Escarène</a> 5km
Bars / discothèque	<b>3</b>
Bibliothèque	X <a href="#">Roquebrune-Cap-Martin</a> 6km
Cinéma	X <a href="#">Menton</a> 8km
Vétérinaire	X <a href="#">Blausasc</a> 5km



## Santé

Pharmacie	X <a href="#">Blausasc</a> 4km
Hôpital	X <a href="#">Menton</a> 6km
Laboratoire d'analyses médicales	X <a href="#">Blausasc</a> 3km
Etablissement pour handicapé	X <a href="#">Contes</a> 4km
EHPA	<b>1</b>
Médecin	<b>1</b>
Dentiste	X <a href="#">Blausasc</a> 5km
Chirurgien	X <a href="#">Beausoleil</a> 6km
Dermatologue	X <a href="#">Blausasc</a> 5km
Anesthésiste	X <a href="#">Falicon</a> 12km
Gastro-entérologue	X <a href="#">Beausoleil</a> 7km
Gynécologue	X <a href="#">Roquebrune-Cap-Martin</a> 8km
Cancérologue	X <a href="#">Nice</a> 12km
Neurologue	X <a href="#">Beausoleil</a> 7km
Ophtalmologue	X <a href="#">Beausoleil</a> 7km
ORL	X <a href="#">L'Escarène</a> 5km
Cardiologue	X <a href="#">Roquebrune-Cap-Martin</a> 6km
Pédiatre	X <a href="#">Beausoleil</a> 7km
Pneumologue	X <a href="#">Nice</a> 12km
Psychologue	X <a href="#">Beausoleil</a> 7km
Radiologue	X <a href="#">Blausasc</a> 5km
Rhumatologue	X <a href="#">Menton</a> 9km
Sage-femme	X <a href="#">Cantaron</a> 7km



## Éducation

Crèche	X <a href="#">Gorbio</a> 5km
Ecole maternelle Public	X <a href="#">Gorbio</a> 5km
Ecole maternelle Privé	X <a href="#">Beausoleil</a> 6km
Ecole primaire Public	<b>2</b>
Ecole primaire Privé	X <a href="#">Castillon</a> 7km
Collège Public	X <a href="#">L'Escarène</a> 6km
Collège Privé	X <a href="#">Roquebrune-Cap-Martin</a> 8km
Lycée Public	X <a href="#">Drap</a> 6km
Lycée Privé	X <a href="#">Roquebrune-Cap-Martin</a> 8km

Sources : Base Sirene des entreprises et de leurs établissements selon les dernières parutions officielles de 2025 portant sur l'année 2024 ([data.gouv](#)). Liste, localisation et tarifs des professionnels de santé selon les dernières parutions officielles de 2025 portant sur l'année 2024 ([opendatasoft](#)) et FINISS Extraction du Fichier des établissements selon les dernières parutions officielles de 2025 portant sur l'année 2024 ([data.gouv](#)). Adresse et géolocalisation des établissements d'enseignement du premier et second degrés selon les dernières parutions officielles de 2025 portant sur l'année 2024 ([data.education.gouv](#))

## Villes autour de Peille

Ville	Habitants	Superficie	Pop densité	Pop active	Taux chômage	Revenu moyen	Prix immobilier
Peillon	1 408	8 km <sup>2</sup>	176 h/km <sup>2</sup>	48.2%	3.2%	25 440 €/an	3 063 €/m <sup>2</sup>
Blausasc (2 avis)	1 668	10 km <sup>2</sup>	167 h/km <sup>2</sup>	49%	3.7%	26 160 €/an	2 961 €/m <sup>2</sup>
Gorbio (2 avis)	1 609	7 km <sup>2</sup>	230 h/km <sup>2</sup>	43.8%	2.9%	26 260 €/an	4 499 €/m <sup>2</sup>
Sainte-Agnès (1 avis)	1 380	9 km <sup>2</sup>	153 h/km <sup>2</sup>	49.7%	3.3%	26 740 €/an	3 687 €/m <sup>2</sup>
L'Escarène (3 avis)	2 585	10 km <sup>2</sup>	259 h/km <sup>2</sup>	43.5%	4.3%	22 400 €/an	2 745 €/m <sup>2</sup>
La Turbie (2 avis)	3 045	7 km <sup>2</sup>	435 h/km <sup>2</sup>	47.6%	3.9%	29 600 €/an	5 868 €/m <sup>2</sup>
Touët-de-l'Escarène	300	4 km <sup>2</sup>	75 h/km <sup>2</sup>	57%	6.3%	22 260 €/an	2 781 €/m <sup>2</sup>
Beausoleil (5 avis)	11 936	2 km <sup>2</sup>	5 968 h/km <sup>2</sup>	54.6%	4.6%	22 510 €/an	6 013 €/m <sup>2</sup>
Castillon	425	7 km <sup>2</sup>	61 h/km <sup>2</sup>	53.6%	5.4%	26 240 €/an	3 553 €/m <sup>2</sup>
Roquebrune-Cap-Martin (5 avis)	12 037	9 km <sup>2</sup>	1 337 h/km <sup>2</sup>	48.4%	4.6%	25 330 €/an	5 787 €/m <sup>2</sup>
Berre-les-Alpes (1 avis)	1 316	9 km <sup>2</sup>	146 h/km <sup>2</sup>	46%	3.9%	25 220 €/an	2 847 €/m <sup>2</sup>
Contes (4 avis)	7 897	19 km <sup>2</sup>	416 h/km <sup>2</sup>	44.5%	4.1%	24 870 €/an	3 080 €/m <sup>2</sup>
Cantaron	1 268	7 km <sup>2</sup>	181 h/km <sup>2</sup>	44.7%	3.9%	26 590 €/an	3 675 €/m <sup>2</sup>
Castellar	996	12 km <sup>2</sup>	83 h/km <sup>2</sup>	50%	3.2%	25 640 €/an	3 524 €/m <sup>2</sup>
Menton (58 avis)	30 604	14 km <sup>2</sup>	2 186 h/km <sup>2</sup>	44.7%	5.4%	22 590 €/an	4 341 €/m <sup>2</sup>

bien-dans-ma-ville.fr



# **Vous aimez votre ville ? Notez-la !**

Et faites-nous part de vos remarques constructives



Avec

**BIEN** dans ma **VILLE** 