



Version web

# Ville de Pech-Luna

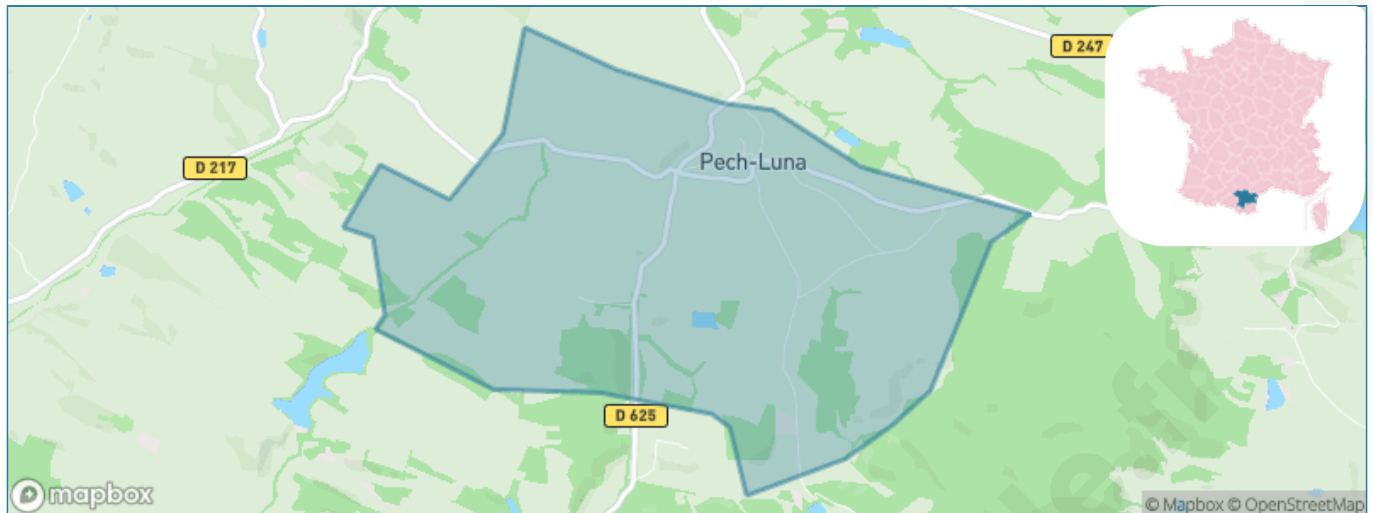
Présenté par

**BIEN** dans  
ma **VILLE** 

# Sommaire

Situation géographique .....	3
Statistiques sur la population .....	4
Evolution du nombre d'habitants .....	4
Tranche d'âge .....	5
0-14 ans .....	5
15-29 ans .....	5
30-44 ans .....	5
45-59 ans .....	5
60-74 ans .....	5
75-89 ans .....	5
90 ans et + .....	5
Activité professionnelle .....	5
Agriculteurs .....	5
Artisans, Commerçants .....	5
Cadres et sup. ....	5
Professions intermédiaires .....	5
Employé .....	5
Ouvrier .....	5
Retraité .....	5
Autres .....	5
Niveau de diplôme .....	6
Sans diplôme ou CEP .....	6
Brevet, BEPC, DNB .....	6
CAP-BEP ou équivalent .....	6
BAC ou équivalent .....	6
BAC+2 .....	6
BAC+3 ou +4 .....	6
BAC+5 ou plus .....	6
Composition des ménages .....	6
Couple sans enfant .....	6
Couple avec enfant(s) .....	6
Famille monoparentale .....	6
Colocation / Autre .....	6
Personnes seules .....	6
Profils électoraux .....	7
Premier tour .....	7
Sécurité .....	8
Evolution du nombre d'infractions .....	8
Pour comparer .....	9
Services à la population .....	10
Commerce .....	10
Éducation .....	10
Villes autour de Pech-Luna .....	11

# Situation géographique



## i Informations clés

- **Région** : Occitanie
- **Département** : Aude
- **Code postal** : 11420
- **Superficie** : 6 km<sup>2</sup>



# Statistiques sur la population



Nombre d'habitants

**76**



Age moyen

**56 ans**



Pop active

**40.8%**



Taux chômage

**7.5%**



Pop densité

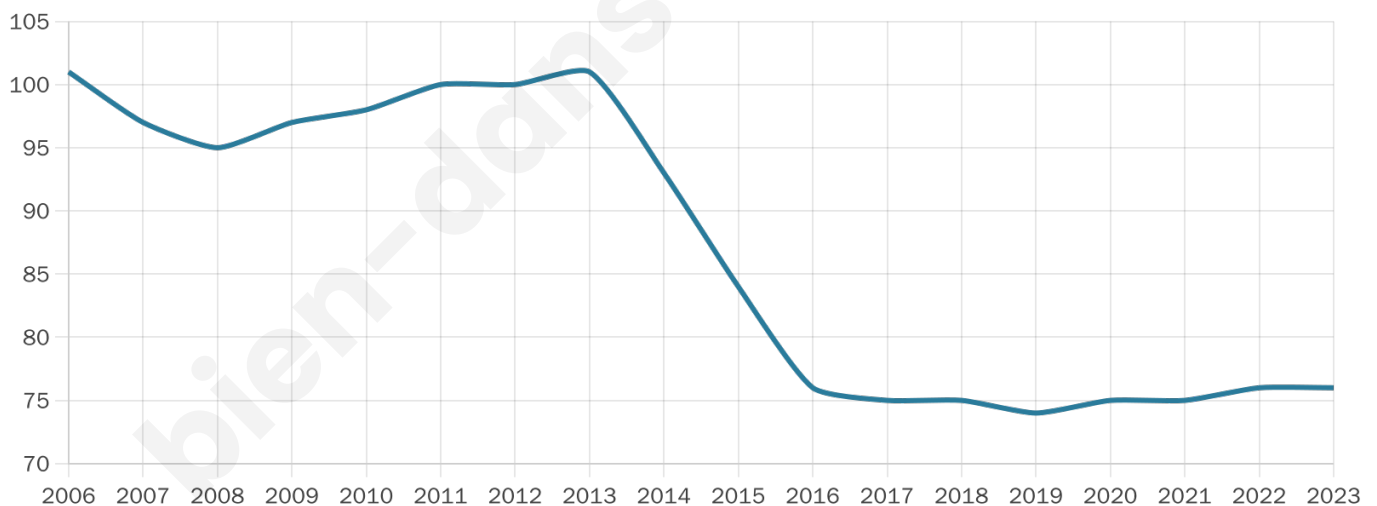
**13 h/km<sup>2</sup>**



Revenu moyen

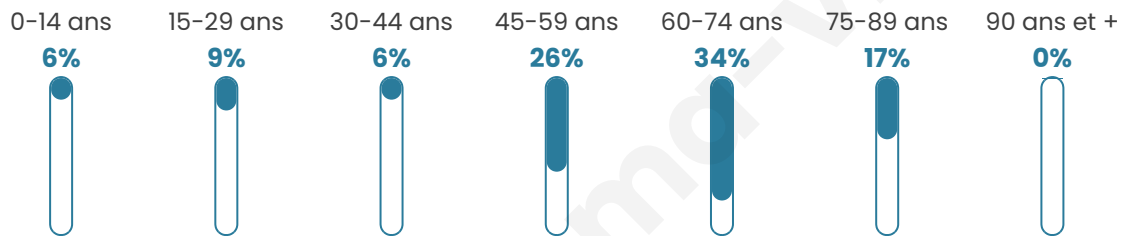
**NC**

## Evolution du nombre d'habitants

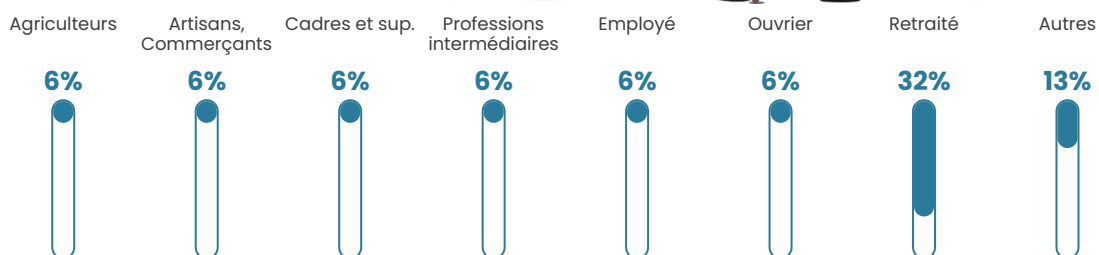


Sources : Institut national de la statistique et des études économiques (insee) selon Les dernières parutions officielles de 2024 portant sur les années 2020, 2021 et 2022.


## Tranche d'âge




## Activité professionnelle



## Niveau de diplôme















## Composition des ménages



# Profils électoraux

## Premier tour

	Marine LE PEN	33.33 %
	Jean-Luc MÉLENCHON	23.53 %
	Emmanuel MACRON	11.76 %
	Yannick JADOT	7.84 %
	Philippe POUTOU	7.84 %
	Anne HIDALGO	3.92 %
	Valérie PÉCRESSÉ	3.92 %
	Fabien ROUSSEL	1.96 %
	Jean LASSALLE	1.96 %
	Éric ZEMMOUR	1.96 %
	Nicolas DUPONT- AIGNAN	1.96 %
	Nathalie ARTHAUD	0.00 %



### 63 inscrits

Participation : 82.54%

Votes blancs : 0.00%

Votes nuls : 1.92%

## Second tour

	Emmanuel MACRON	39,53 %
	Marine LE PEN	60,47 %

### 63 inscrits

Participation : 77.78%

Votes blancs : 10.2%

Votes nuls : 2.04%

# Sécurité



Agressions physiques / sexuelles

0



Cambriolages

0



Vols / dégradations

0



Stupéfiants

0

## Evolution du nombre d'infractions



## Pour comparer

(en proportion du nombre d'habitants)



Sources : Bases statistiques communale, départementale et régionale de la délinquance enregistrée par la police et la gendarmerie nationales selon les dernières parutions officielles de 2025 portant sur l'année 2024 ([data.gouv](https://data.gouv.fr)).

Agressions physiques / sexuelles : Violences sexuelles, coups et blessures volontaires intrafamiliaux, coups et blessures volontaires, autres coups, blessures volontaires et vols violents sans arme.

Cambriolages : Cambriolages de logements.

Vols : Vols avec armes, vols d'accessoires sur véhicules, vols dans les véhicules, vols de véhicules, vols sans violence contre des personnes, destructions, dégradations volontaires et escroqueries.

Stupéfiants : Trafic de stupéfiants dont (AFD) et usage de stupéfiants.

# Services à la population



## Commerce

Hypermarché	X <a href="#">Mirepoix</a> 12km
Supermarché	X <a href="#">Mazères</a> 14km
Superette	X <a href="#">Belpech</a> 7km
Boulangerie	X <a href="#">Belpech</a> 7km
Boucherie	X <a href="#">Belpech</a> 7km
Restaurant	X <a href="#">Sainte-Camelle</a> 6km
Garage	X <a href="#">Plaigne</a> 5km
Station-service	X <a href="#">Mazères</a> 13km
Banque	X <a href="#">Belpech</a> 7km
La poste	X <a href="#">Fendeille</a> 11km
Coiffeur	X <a href="#">Belpech</a> 7km
Tabac	X <a href="#">Saint-Amans</a> 4km
Bars / discothèque	X <a href="#">Salles-sur-l'Hers</a> 9km
Bibliothèque	X <a href="#">Mirepoix</a> 15km
Cinéma	X <a href="#">Mirepoix</a> 15km
Vétérinaire	X <a href="#">Mazères</a> 13km



## Santé

Pharmacie	X <a href="#">Belpech</a> 7km
Hôpital	X <a href="#">Castelnaudary</a> 15km
Laboratoire d'analyses médicales	X <a href="#">Castelnaudary</a> 14km
Etablissement pour handicapé	X <a href="#">Castelnaudary</a> 14km
EHPA	X <a href="#">Belpech</a> 7km
Médecin	X <a href="#">Belpech</a> 7km
Dentiste	X <a href="#">Belpech</a> 7km
Chirurgien	X <a href="#">Castelnaudary</a> 14km
Dermatologue	X <a href="#">Villefranche-de-Lauragais</a> 22km
Anesthésiste	X <a href="#">Villefranche-de-Lauragais</a> 23km
Gastro-entérologue	X <a href="#">Villefranche-de-Lauragais</a> 23km
Gynécologue	X <a href="#">Castelnaudary</a> 14km
Cancérologue	X <a href="#">Quint-Fonsegrives</a> 48km
Neurologue	X <a href="#">Villefranche-de-Lauragais</a> 22km
Ophthalmologue	X <a href="#">Castelnaudary</a> 15km
ORL	X <a href="#">Pamiers</a> 20km
Cardiologue	X <a href="#">Castelnaudary</a> 15km
Pédiatre	X <a href="#">Pamiers</a> 21km
Pneumologue	X <a href="#">Lagarde</a> 20km
Psychologue	X <a href="#">Pamiers</a> 20km
Radiologue	X <a href="#">Pamiers</a> 20km
Rhumatologue	X <a href="#">Castelnaudary</a> 14km
Sage-femme	X <a href="#">Salles-sur-l'Hers</a> 10km



## Éducation

Crèche	X <a href="#">Belpech</a> 6km
Ecole maternelle Public	X <a href="#">Gaja-la-Selve</a> 6km
Ecole maternelle Privé	X <a href="#">Toulouse</a> 53km
Ecole primaire Public	X <a href="#">Payra-sur-l'Hers</a> 6km
Ecole primaire Privé	X <a href="#">Mirepoix</a> 14km
Collège Public	X <a href="#">Mazères</a> 13km
Collège Privé	X <a href="#">Castelnaudary</a> 15km
Lycée Public	X <a href="#">Castelnaudary</a> 13km
Lycée Privé	X <a href="#">Souilhanel</a> 17km

Sources : Base Sirene des entreprises et de leurs établissements selon les dernières parutions officielles de 2025 portant sur l'année 2024 ([data.gouv](#)). Liste, localisation et tarifs des professionnels de santé selon les dernières parutions officielles de 2025 portant sur l'année 2024 ([opendatasoft](#)) et FINISS Extraction du Fichier des établissements selon les dernières parutions officielles de 2025 portant sur l'année 2024 ([data.gouv](#)). Adresse et géolocalisation des établissements d'enseignement du premier et second degrés selon les dernières parutions officielles de 2025 portant sur l'année 2024 ([data.education.gouv](#))

## Villes autour de Pech-Luna

Ville	Habitants	Superficie	Pop densité	Pop active	Taux chômage	Revenu moyen	Prix immobilier
Mayreville	86	8 km <sup>2</sup>	11 h/km <sup>2</sup>	52.3%	15.1%	NC	1 313 €/m <sup>2</sup>
Saint-Sernin	38	6 km <sup>2</sup>	6 h/km <sup>2</sup>	42.1%	2.6%	NC	NC
Peyrefitte-sur-l'Hers	75	6 km <sup>2</sup>	13 h/km <sup>2</sup>	49.3%	6.7%	NC	1 148 €/m <sup>2</sup>
Pécharic-et-le-Py	30	5 km <sup>2</sup>	6 h/km <sup>2</sup>	33.3%	3.3%	NC	1 643 €/m <sup>2</sup>
Cahuzac	33	3 km <sup>2</sup>	11 h/km <sup>2</sup>	24.2%	9.1%	NC	1 296 €/m <sup>2</sup>
Gaja-la-Selve	134	11 km <sup>2</sup>	12 h/km <sup>2</sup>	46.3%	5.2%	18 280 €/an	648 €/m <sup>2</sup>
Saint-Amans	63	8 km <sup>2</sup>	8 h/km <sup>2</sup>	34.9%	1.6%	NC	1 165 €/m <sup>2</sup>
Lafage	90	12 km <sup>2</sup>	8 h/km <sup>2</sup>	43.3%	6.7%	NC	974 €/m <sup>2</sup>
Plaigne	119	13 km <sup>2</sup>	9 h/km <sup>2</sup>	44.5%	3.4%	20 110 €/an	1 477 €/m <sup>2</sup>
Mézerville	96	7 km <sup>2</sup>	14 h/km <sup>2</sup>	45.8%	3.1%	NC	2 667 €/m <sup>2</sup>
Sainte-Camelle	127	9 km <sup>2</sup>	14 h/km <sup>2</sup>	48%	4.7%	22 410 €/an	1 810 €/m <sup>2</sup>
Payra-sur-l'Hers	210	24 km <sup>2</sup>	9 h/km <sup>2</sup>	44.3%	3.3%	20 290 €/an	NC
Montauriol	85	8 km <sup>2</sup>	11 h/km <sup>2</sup>	29.4%	2.4%	NC	834 €/m <sup>2</sup>
Belpech (1 avis)	1 343	42 km <sup>2</sup>	32 h/km <sup>2</sup>	43.3%	4.3%	20 740 €/an	1 232 €/m <sup>2</sup>
Villautou	68	6 km <sup>2</sup>	11 h/km <sup>2</sup>	47.1%	7.4%	NC	719 €/m <sup>2</sup>

bien-dans-ma-ville.fr



# Vous aimez votre ville ? Notez-la !

Et faites-nous part de vos remarques constructives



Avec

**BIEN** dans ma **VILLE** 