



Version web

# Ville de Pays de Belvès

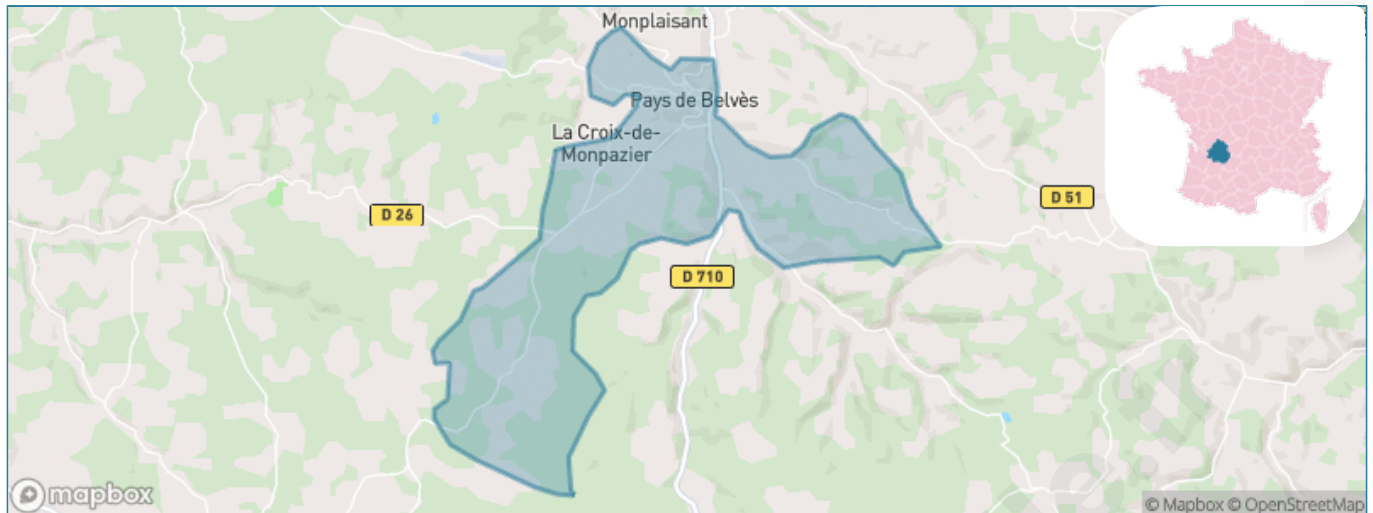
Présenté par

**BIEN** dans  
ma **VILLE** 

# Sommaire

Situation géographique .....	3
Statistiques sur la population .....	4
Evolution du nombre d'habitants .....	4
Tranche d'âge .....	5
0-14 ans .....	5
15-29 ans .....	5
30-44 ans .....	5
45-59 ans .....	5
60-74 ans .....	5
75-89 ans .....	5
90 ans et + .....	5
Activité professionnelle .....	5
Agriculteurs .....	5
Artisans, Commerçants .....	5
Cadres et sup. ....	5
Professions intermédiaires .....	5
Employé .....	5
Ouvrier .....	5
Retraité .....	5
Autres .....	5
Niveau de diplôme .....	6
Sans diplôme ou CEP .....	6
Brevet, BEPC, DNB .....	6
CAP-BEP ou équivalent .....	6
BAC ou équivalent .....	6
BAC+2 .....	6
BAC+3 ou +4 .....	6
BAC+5 ou plus .....	6
Composition des ménages .....	6
Couple sans enfant .....	6
Couple avec enfant(s) .....	6
Famille monoparentale .....	6
Colocation / Autre .....	6
Personnes seules .....	6
Profil électoraux .....	7
Premier tour .....	7
Sécurité .....	8
Evolution du nombre d'infractions .....	8
Pour comparer .....	9
Services à la population .....	10
Commerce .....	10
Éducation .....	10
Villes autour de Pays de Belvès .....	12
Avis sur la ville de Pays de Belvès .....	13
Moyenne par critère .....	13
Villes autour de Pays de Belvès .....	13
Répartition des avis par note .....	13
Répartition des avis par note .....	13

# Situation géographique



## i Informations clés

- **Région** : Nouvelle-Aquitaine
- **Département** : Dordogne
- **Code postal** : 24170
- **Superficie** : 30 km<sup>2</sup>



# Statistiques sur la population



Nombre d'habitants

**1 298**



Age moyen

**52 ans**



Pop active

**37.3%**



Taux chômage

**11%**



Pop densité

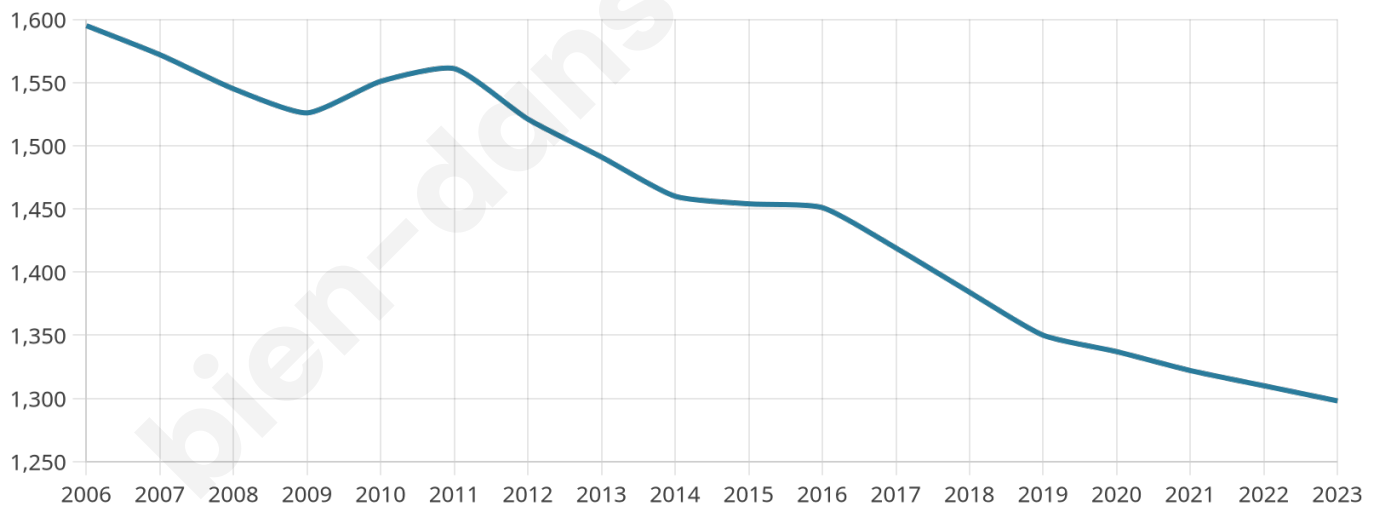
**43 h/km<sup>2</sup>**



Revenu moyen

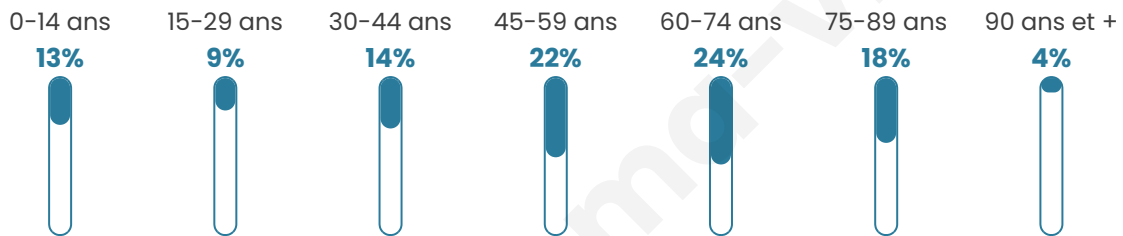
**20 370 €/an**

## Evolution du nombre d'habitants

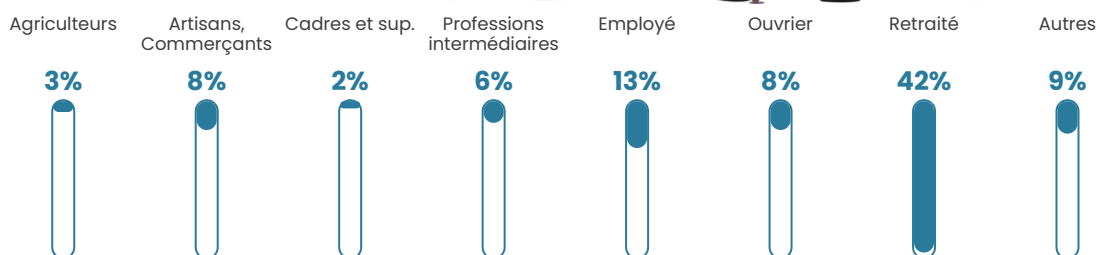


Sources : Institut national de la statistique et des études économiques (insee) selon Les dernières parutions officielles de 2024 portant sur les années 2020, 2021 et 2022.


## Tranche d'âge




## Activité professionnelle



## Niveau de diplôme




## Composition des ménages



# Profils électoraux

## Premier tour

	Jean-Luc MÉLENCHON	24.54 %
	Marine LE PEN	23.36 %
	Emmanuel MACRON	20.47 %
	Jean LASSALLE	8.92 %
	Valérie PÉCRESSÉ	6.43 %
	Éric ZEMMOUR	6.17 %
	Fabien ROUSSEL	3.02 %
	Nicolas DUPONT- AIGNAN	1.97 %
	Yannick JADOT	1.71 %
	Anne HIDALGO	1.57 %
	Philippe POUTOU	1.44 %
	Nathalie ARTHAUD	0.39 %



### 1 018 inscrits

Participation : 76.23%

Votes blancs : 0.90%

Votes nuls : 0.90%

## Second tour

	Emmanuel MACRON	47,65 %
	Marine LE PEN	52,35 %

### 1 018 inscrits

Participation : 72.5%

Votes blancs : 7.86%

Votes nuls : 5.69%

# Sécurité



Agressions physiques / sexuelles

0



Cambriolages

0



Vols / dégradations

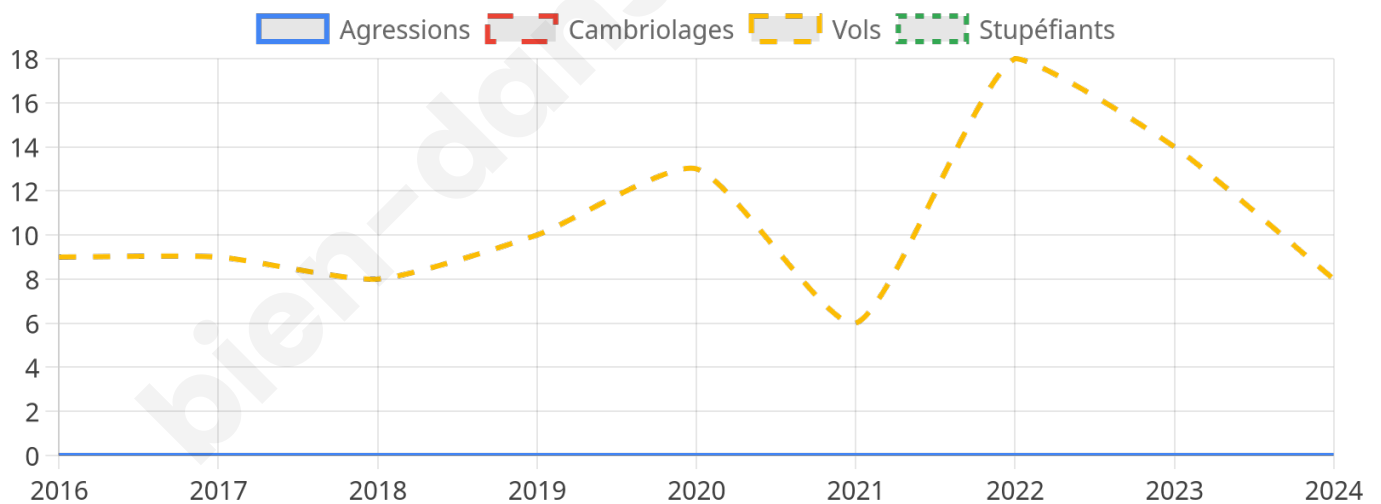
8



Stupéfiants

0

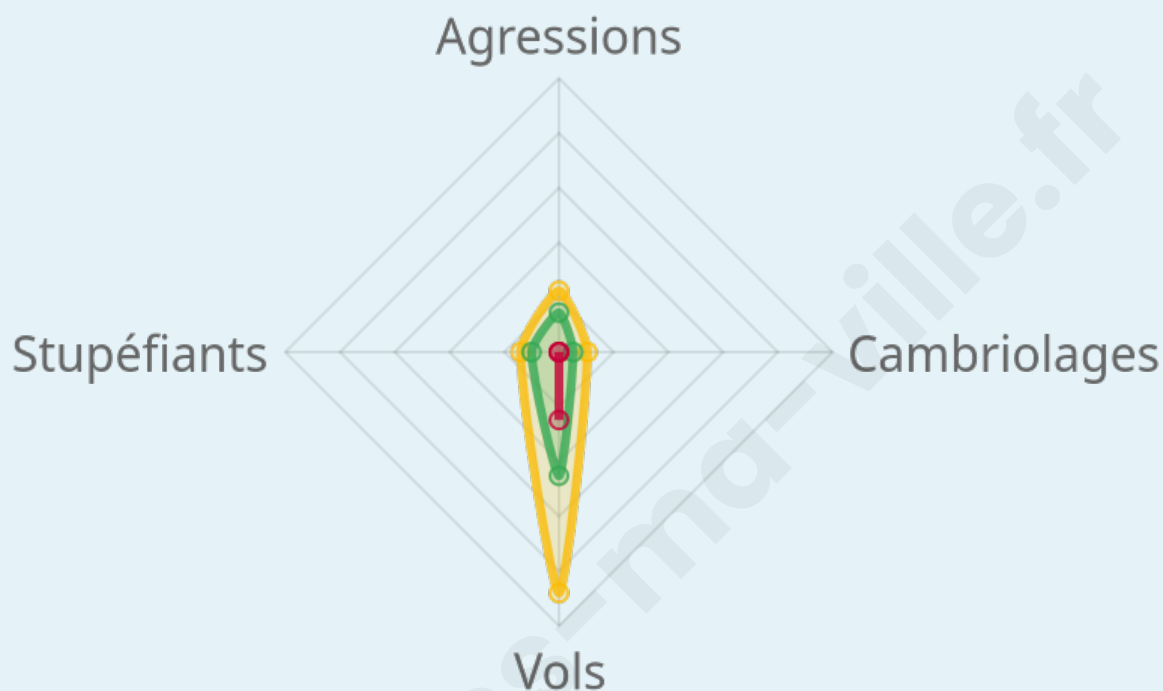
## Evolution du nombre d'infractions



## Pour comparer

(en proportion du nombre d'habitants)

Ville  Département  Région



Sources : Bases statistiques communale, départementale et régionale de la délinquance enregistrée par la police et la gendarmerie nationales selon les dernières parutions officielles de 2025 portant sur l'année 2024 ([data.gouv](https://data.gouv.fr)).

Agressions physiques / sexuelles : Violences sexuelles, coups et blessures volontaires intrafamiliaux, coups et blessures volontaires, autres coups, blessures volontaires et vols violents sans arme.

Cambriolages : Cambriolages de logements.

Vols : Vols avec armes, vols d'accessoires sur véhicules, vols dans les véhicules, vols de véhicules, vols sans violence contre des personnes, destructions, dégradations volontaires et escroqueries.

Stupéfiants : Trafic de stupéfiants dont (AFD) et usage de stupéfiants.

# Services à la population



## Commerce

Hypermarché	X <u>Le Bugue</u> 17km
Supermarché	X <u>Siorac-en-Périgord</u> 5km
Superette	5
Boulangerie	2
Boucherie	1
Restaurant	6
Garage	3
Station-service	1
Banque	2
La poste	X <u>Le Buisson-de-Cadouin</u> 8km
Coiffeur	4
Tabac	X <u>Le Buisson-de-Cadouin</u> 11km
Bars / discothèque	3
Bibliothèque	X <u>Monplaisant</u> 1km
Cinéma	X <u>Le Buisson-de-Cadouin</u> 11km
Vétérinaire	1



## Santé

Pharmacie	1
Hôpital	X <u>Sarlat-la-Canéda</u> 22km
Laboratoire d'analyses médicales	X <u>Le Bugue</u> 15km
Etablissement pour handicapé EHPA	X <u>Sainte-Foy-de-Belvès</u> 4km
Médecin	1
Dentiste	X <u>Siorac-en-Périgord</u> 5km
Chirurgien	X <u>Sarlat-la-Canéda</u> 20km
Dermatologue	X <u>Bergerac</u> 42km
Anesthésiste	X <u>Bergerac</u> 41km
Gastro-entérologue	X <u>Siorac-en-Périgord</u> 6km
Gynécologue	X <u>Sarlat-la-Canéda</u> 21km
Cancérologue	X <u>Périgueux</u> 51km
Neurologue	X <u>Villeneuve-sur-Lot</u> 48km
Ophthalmologue	X <u>Le Bugue</u> 17km
ORL	X <u>Sarlat-la-Canéda</u> 22km
Cardiologue	X <u>Sarlat-la-Canéda</u> 22km
Pédiatre	X <u>Sarlat-la-Canéda</u> 21km
Pneumologue	X <u>Trélissac</u> 50km
Psychologue	X <u>Sarlat-la-Canéda</u> 22km
Radiologue	X <u>Sarlat-la-Canéda</u> 19km
Rhumatologue	X <u>Bergerac</u> 41km
Sage-femme	1



## Éducation

Crèche	1
Ecole maternelle Public	X <u>Saint-Cyprien</u> 11km
Ecole maternelle Privé	X <u>Molières</u> 72km
Ecole primaire Public	1
Ecole primaire Privé	X <u>Molières</u> 15km
Collège Public	1
Collège Privé	X <u>Sarlat-la-Canéda</u> 21km
Lycée Public	X <u>Sarlat-la-Canéda</u> 19km
Lycée Privé	X <u>Sarlat-la-Canéda</u> 21km

Sources : Base Sirene des entreprises et de leurs établissements selon les dernières parutions officielles de 2025 portant sur l'année 2024

([data.gouv](#)). Liste, localisation et tarifs des professionnels de santé selon les dernières parutions officielles de 2025 portant sur l'année 2024 ([opendatasoft](#)) et FINESS Extraction du Fichier des établissements selon les dernières parutions officielles de 2025 portant sur l'année 2024 ([data.gouv](#)). Adresse et géolocalisation des établissements d'enseignement du premier et second degrés selon les dernières parutions officielles de 2025 portant sur l'année 2024 ([data.education.gouv](#))

bien-dans-ma-ville.fr

## Villes autour de Pays de Belvès

Ville	Habitants	Superficie	Pop densité	Pop active	Taux chômage	Revenu moyen	Prix immobilier
Sagelat	318	7 km <sup>2</sup>	45 h/km <sup>2</sup>	41.2%	5.3%	20 870 €/an	1 502 €/m <sup>2</sup>
Monplaisant	265	5 km <sup>2</sup>	53 h/km <sup>2</sup>	51.3%	2.6%	22 980 €/an	1 544 €/m <sup>2</sup>
Larzac	145	6 km <sup>2</sup>	24 h/km <sup>2</sup>	53.8%	9.7%	20 360 €/an	1 248 €/m <sup>2</sup>
Saint-Germain-de-Belvès (1 avis)	180	7 km <sup>2</sup>	26 h/km <sup>2</sup>	43.3%	5%	20 360 €/an	2 299 €/m <sup>2</sup>
Saint-Pardoux-et-Vielvic	188	14 km <sup>2</sup>	13 h/km <sup>2</sup>	43.1%	3.7%	20 640 €/an	638 €/m <sup>2</sup>
Siorac-en-Périgord	1 082	11 km <sup>2</sup>	98 h/km <sup>2</sup>	35.7%	4.7%	20 040 €/an	1 403 €/m <sup>2</sup>
Carves	98	10 km <sup>2</sup>	10 h/km <sup>2</sup>	36.7%	2%	NC	2 072 €/m <sup>2</sup>
Sainte-Foy-de-Belvès	142	7 km <sup>2</sup>	20 h/km <sup>2</sup>	17.6%	1.4%	NC	1 420 €/m <sup>2</sup>
Grives	106	8 km <sup>2</sup>	13 h/km <sup>2</sup>	43.4%	2.8%	NC	804 €/m <sup>2</sup>
Marnac	187	7 km <sup>2</sup>	27 h/km <sup>2</sup>	39%	5.3%	20 960 €/an	2 055 €/m <sup>2</sup>
Cladech	86	5 km <sup>2</sup>	17 h/km <sup>2</sup>	54.7%	4.7%	NC	872 €/m <sup>2</sup>
Berbiguières	177	5 km <sup>2</sup>	35 h/km <sup>2</sup>	36.2%	4%	20 470 €/an	1 684 €/m <sup>2</sup>
Coux et Bigaroque-Mouzens	1 244	27 km <sup>2</sup>	46 h/km <sup>2</sup>	41.5%	2.5%	21 920 €/an	1 567 €/m <sup>2</sup>
Urval	116	13 km <sup>2</sup>	9 h/km <sup>2</sup>	41.4%	4.3%	23 540 €/an	1 669 €/m <sup>2</sup>
Doissat	99	15 km <sup>2</sup>	7 h/km <sup>2</sup>	53.5%	11.1%	NC	1 905 €/m <sup>2</sup>

# Avis sur la ville de Pays de Belvès



## Moyenne par critère



## Villes autour de Pays de Belvès

Ville	Note globale	Sécurité	Éducation	Sport Loisir	Environnement	Vie pratique
Sagelat	-	-	-	-	-	-
Monplaisant	-	-	-	-	-	-
Larzac	-	-	-	-	-	-
Saint-Germain-de-Belvès (1 avis)	<b>5.0</b>	<b>5.0</b>	<b>5.0</b>	<b>5.0</b>	<b>5.0</b>	<b>5.0</b>
Saint-Pardoux-et-Vielvic	-	-	-	-	-	-
Siorac-en-Périgord	-	-	-	-	-	-
Carves	-	-	-	-	-	-
Sainte-Foy-de-Belvès	-	-	-	-	-	-
Grives	-	-	-	-	-	-
Marnac	-	-	-	-	-	-
Cladech	-	-	-	-	-	-
Berbiguières	-	-	-	-	-	-
Coux et Bigaroque-Mouzens	-	-	-	-	-	-
Urval	-	-	-	-	-	-
Doissat	-	-	-	-	-	-



# **Vous aimez votre ville ? Notez-la !**

Et faites-nous part de vos remarques constructives



Avec

**BIEN** dans ma **VILLE** 