



Version web

Ville de Payrac

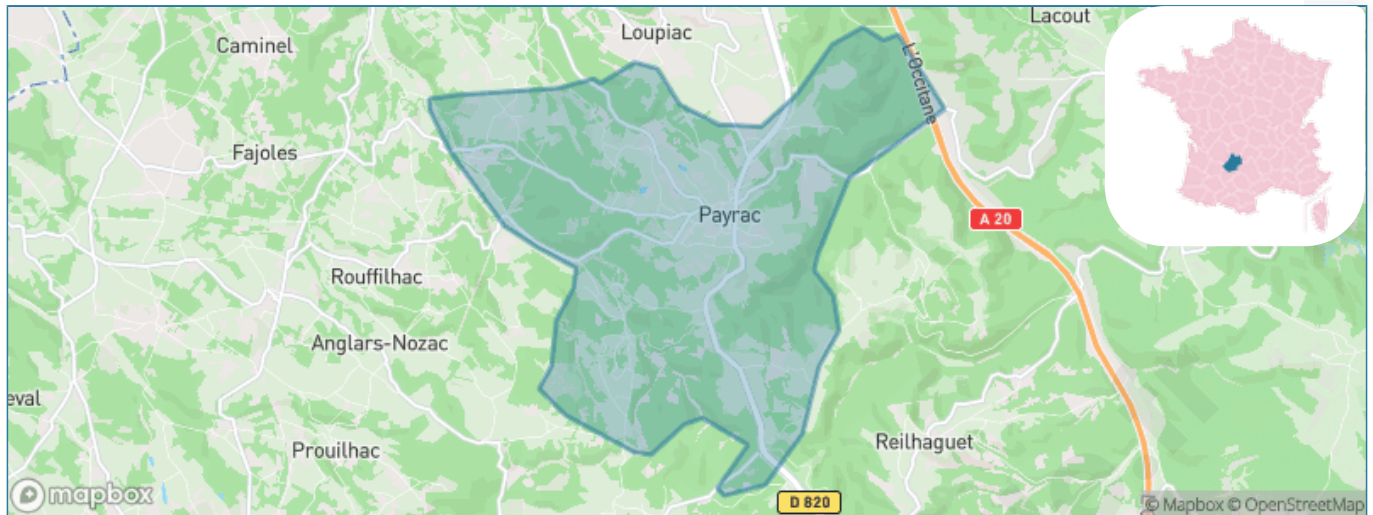
Présenté par

BIEN dans
ma **VILLE** 

Sommaire

Situation géographique	3
Statistiques sur la population	4
Evolution du nombre d'habitants	4
Tranche d'âge	5
0-14 ans	5
15-29 ans	5
30-44 ans	5
45-59 ans	5
60-74 ans	5
75-89 ans	5
90 ans et +	5
Activité professionnelle	5
Agriculteurs	5
Artisans, Commerçants	5
Cadres et sup.	5
Professions intermédiaires	5
Employé	5
Ouvrier	5
Retraité	5
Autres	5
Niveau de diplôme	6
Sans diplôme ou CEP	6
Brevet, BEPC, DNB	6
CAP-BEP ou équivalent	6
BAC ou équivalent	6
BAC+2	6
BAC+3 ou +4	6
BAC+5 ou plus	6
Composition des ménages	6
Couple sans enfant	6
Couple avec enfant(s)	6
Famille monoparentale	6
Colocation / Autre	6
Personnes seules	6
Profil électoraux	7
Premier tour	7
Sécurité	8
Evolution du nombre d'infractions	8
Pour comparer	9
Services à la population	10
Commerce	10
Éducation	10
Villes autour de Payrac	11
Avis sur la ville de Payrac	12
Moyenne par critère	12
Villes autour de Payrac	12
Répartition des avis par note	12
Répartition des avis par note	12

Situation géographique



i Informations clés

- **Région** : Occitanie
- **Département** : Lot
- **Code postal** : 46350
- **Superficie** : 19 km²



Statistiques sur la population



Nombre d'habitants

669



Age moyen

51 ans



Pop active

36.9%



Taux chômage

9.9%



Pop densité

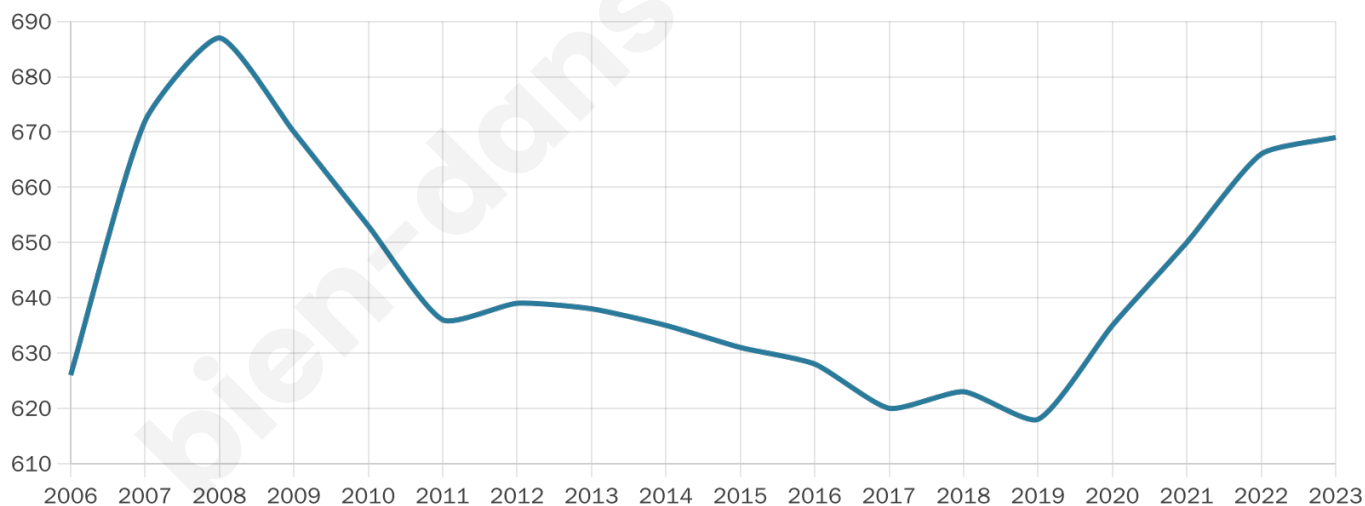
35 h/km²



Revenu moyen

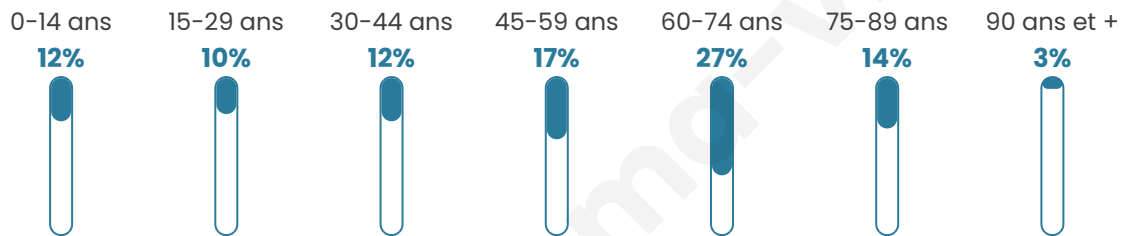
20 520 €/an

Evolution du nombre d'habitants

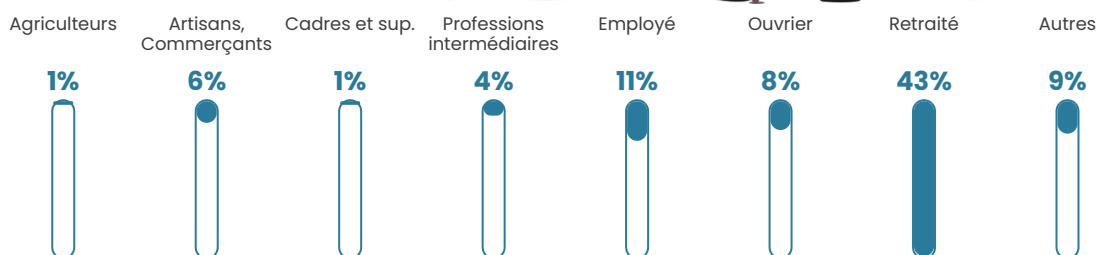


Sources : Institut national de la statistique et des études économiques (insee) selon Les dernières parutions officielles de 2024 portant sur les années 2020, 2021 et 2022.


Tranche d'âge




Activité professionnelle



Niveau de diplôme















Composition des ménages





Profils électoraux

Premier tour

	Emmanuel MACRON	27.60 %
	Marine LE PEN	24.89 %
	Jean-Luc MÉLENCHON	20.36 %
	Jean LASSALLE	5.88 %
	Éric ZEMMOUR	5.43 %
	Yannick JADOT	3.62 %
	Fabien ROUSSEL	3.39 %
	Valérie PÉCRESSÉ	3.17 %
	Anne HIDALGO	2.49 %
	Philippe POUTOU	1.58 %
	Nicolas DUPONT-AIGNAN	1.13 %
	Nathalie ARTHAUD	0.45 %

Second tour

	Emmanuel MACRON	54,52 %
	Marine LE PEN	45,48 %

575 inscrits

Participation : 77.39%

Votes blancs : 11.46%

Votes nuls : 1.57%

575 inscrits

Participation : 78.96%

Votes blancs : 1.76%

Votes nuls : 0.88%

Sécurité



Agressions physiques / sexuelles

0



Cambriolages

0



Vols / dégradations

0



Stupéfiants

0

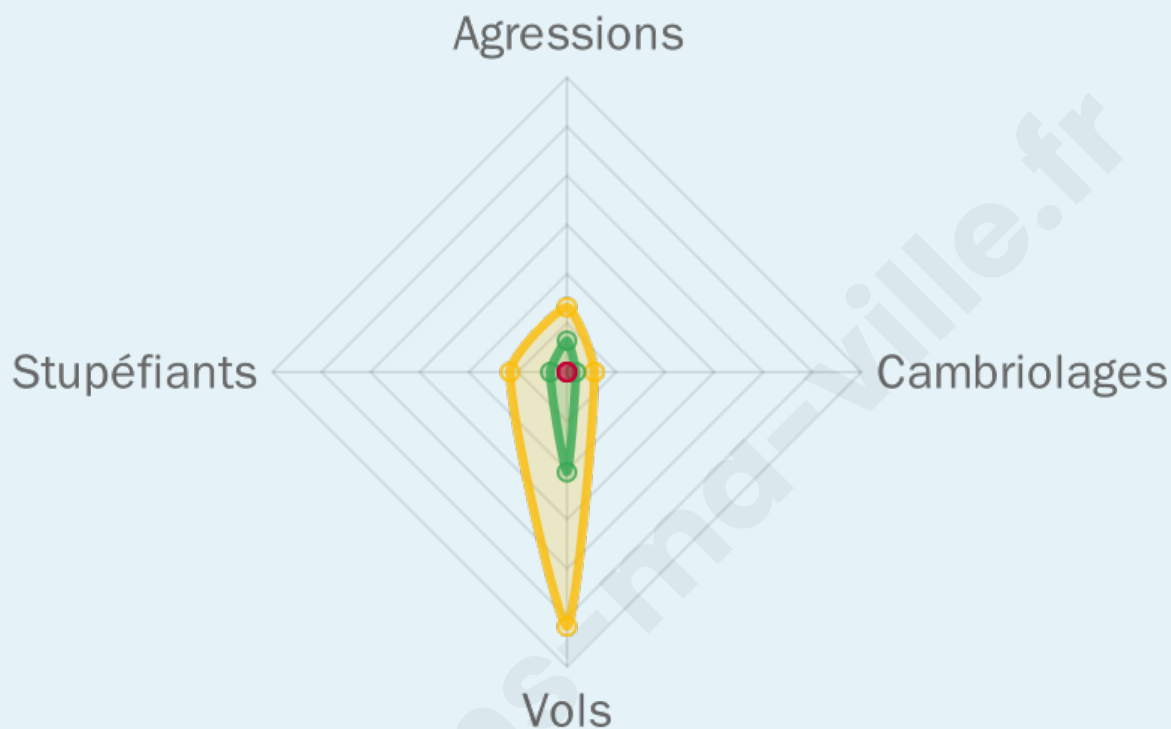
Evolution du nombre d'infractions



Pour comparer

(en proportion du nombre d'habitants)

■ Ville ■ Département ■ Région



Sources : Bases statistiques communale, départementale et régionale de la délinquance enregistrée par la police et la gendarmerie nationales selon les dernières parutions officielles de 2025 portant sur l'année 2024 ([data.gouv](https://data.gouv.fr)).

Agressions physiques / sexuelles : Violences sexuelles, coups et blessures volontaires intrafamiliaux, coups et blessures volontaires, autres coups, blessures volontaires et vols violents sans arme.

Cambriolages : Cambriolages de logements.

Vols : Vols avec armes, vols d'accessoires sur véhicules, vols dans les véhicules, vols de véhicules, vols sans violence contre des personnes, destructions, dégradations volontaires et escroqueries.

Stupéfiants : Trafic de stupéfiants dont (AFD) et usage de stupéfiants.

Services à la population



Commerce

Hypermarché	X Gourdon 11km
Supermarché	X Gourdon 9km
Superette	2
Boulangerie	2
Boucherie	1
Restaurant	3
Garage	3
Station-service	1
Banque	X Gourdon 10km
La poste	X Gourdon 9km
Coiffeur	X Le Vigan 6km
Tabac	X Gourdon 9km
Bars / discothèque	X Le Vigan 7km
Bibliothèque	X Souillac 14km
Cinéma	X Gourdon 10km
Vétérinaire	X Le Vigan 6km



Santé

Pharmacie	1
Hôpital	X Gourdon 11km
Laboratoire d'analyses médicales	X Gourdon 10km
Etablissement pour handicapé	X Gourdon 9km
EHPA	1
Médecin	1
Dentiste	1
Chirurgien	X Saint-Vincent-le-Paluel 18km
Dermatologue	X Cahors 40km
Anesthésiste	X Le Vignion-en-Quercy 26km
Gastro-entérologue	X Sarlat-la-Canéda 22km
Gynécologue	X Sarlat-la-Canéda 22km
Cancérologue	X Périgueux 73km
Neurologue	X Brive-la-Gaillarde 41km
Ophtalmologue	X Cahors 38km
ORL	X Sarlat-la-Canéda 22km
Cardiologue	X Carsac-Aillac 15km
Pédiatre	X Sarlat-la-Canéda 23km
Pneumologue	X Cahors 39km
Psychologue	X Sarlat-la-Canéda 24km
Radiologue	X Sarlat-la-Canéda 22km
Rhumatologue	X Cahors 39km
Sage-femme	X Le Vignion-en-Quercy 25km



Éducation

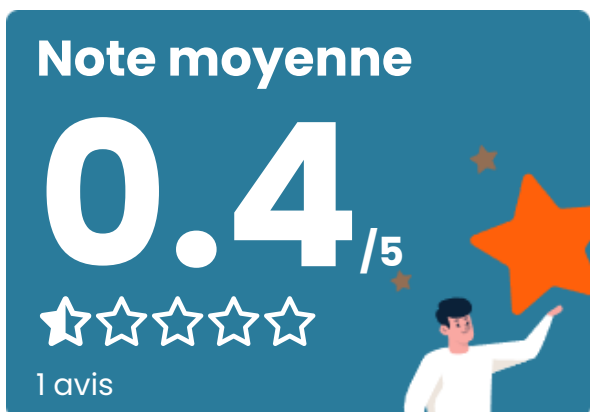
Crèche	X Anglars-Nozac 5km
Ecole maternelle Public	X Fajoles 6km
Ecole maternelle Privé	X Molières 36km
Ecole primaire Public	1
Ecole primaire Privé	X Calviac-en-Périgord 12km
Collège Public	X Gourdon 10km
Collège Privé	X Calviac-en-Périgord 12km
Lycée Public	X Gourdon 10km
Lycée Privé	X Sarlat-la-Canéda 22km

Sources : Base Sirene des entreprises et de leurs établissements selon les dernières parutions officielles de 2025 portant sur l'année 2024 ([data.gouv](#)). Liste, localisation et tarifs des professionnels de santé selon les dernières parutions officielles de 2025 portant sur l'année 2024 ([opendatasoft](#)) et FINISS Extraction du Fichier des établissements selon les dernières parutions officielles de 2025 portant sur l'année 2024 ([data.gouv](#)). Adresse et géolocalisation des établissements d'enseignement du premier et second degrés selon les dernières parutions officielles de 2025 portant sur l'année 2024 ([data.education.gouv](#))

Villes autour de Payrac

Ville	Habitants	Superficie	Pop densité	Pop active	Taux chômage	Revenu moyen	Prix immobilier
Loupiac (1 avis)	280	12 km ²	23 h/km ²	39.6%	2.1%	22 780 €/an	1 167 €/m ²
Rouffilhac	203	6 km ²	34 h/km ²	38.9%	8.4%	22 750 €/an	1 562 €/m ²
Anglars-Nozac	400	9 km ²	44 h/km ²	46.8%	4.8%	19 910 €/an	1 939 €/m ²
Reilhaguet	156	16 km ²	10 h/km ²	42.3%	5.1%	22 270 €/an	1 107 €/m ²
Lamothe-Fénelon	330	14 km ²	24 h/km ²	37.3%	8.2%	20 870 €/an	2 525 €/m ²
Nadaillac-de-Rouge	180	7 km ²	26 h/km ²	32.8%	4.4%	24 390 €/an	1 736 €/m ²
Le Vigan (1 avis)	1 535	34 km ²	45 h/km ²	41.5%	4.9%	21 780 €/an	1 444 €/m ²
Saint-Projet	363	15 km ²	24 h/km ²	41.6%	5.2%	22 080 €/an	1 465 €/m ²
Masclat	357	10 km ²	36 h/km ²	42.6%	5.9%	19 780 €/an	1 458 €/m ²
Calès	169	34 km ²	5 h/km ²	34.3%	6.5%	20 700 €/an	2 461 €/m ²
Fajoles	319	9 km ²	35 h/km ²	41.7%	4.7%	20 010 €/an	2 031 €/m ²
Pinsac	769	19 km ²	40 h/km ²	45.5%	4.3%	22 100 €/an	2 100 €/m ²
Lanzac	563	14 km ²	40 h/km ²	43.7%	3.6%	22 720 €/an	1 648 €/m ²
Le Roc	207	7 km ²	30 h/km ²	41.5%	3.4%	22 640 €/an	989 €/m ²
Cazoulès	469	4 km ²	117 h/km ²	42.9%	7%	18 554 €/an	738 €/m ²

Avis sur la ville de Payrac



Moyenne par critère



Villes autour de Payrac

Ville	Note globale	Sécurité	Éducation	Sport Loisir	Environnement	Vie pratique
Loupiac (1 avis)	4.2	5.0	5.0	3.0	5.0	3.0
Rouffilhac	-	-	-	-	-	-
Anglars-Nozac	-	-	-	-	-	-
Reilhaguet	-	-	-	-	-	-
Lamothe-Fénelon	-	-	-	-	-	-
Nadaillac-de-Rouge	-	-	-	-	-	-
Le Vigan (1 avis)	4.8	5.0	4.0	5.0	5.0	5.0
Saint-Projet	-	-	-	-	-	-
Masclat	-	-	-	-	-	-
Calès	-	-	-	-	-	-
Fajoles	-	-	-	-	-	-
Pinsac	-	-	-	-	-	-
Lanzac	-	-	-	-	-	-
Le Roc	-	-	-	-	-	-
Cazoulès	-	-	-	-	-	-



Vous aimez votre ville ? Notez-la !

Et faites-nous part de vos remarques constructives



Avec

BIEN dans ma **VILLE** 