



Version web

# Ville de Payra-sur-l'Hers

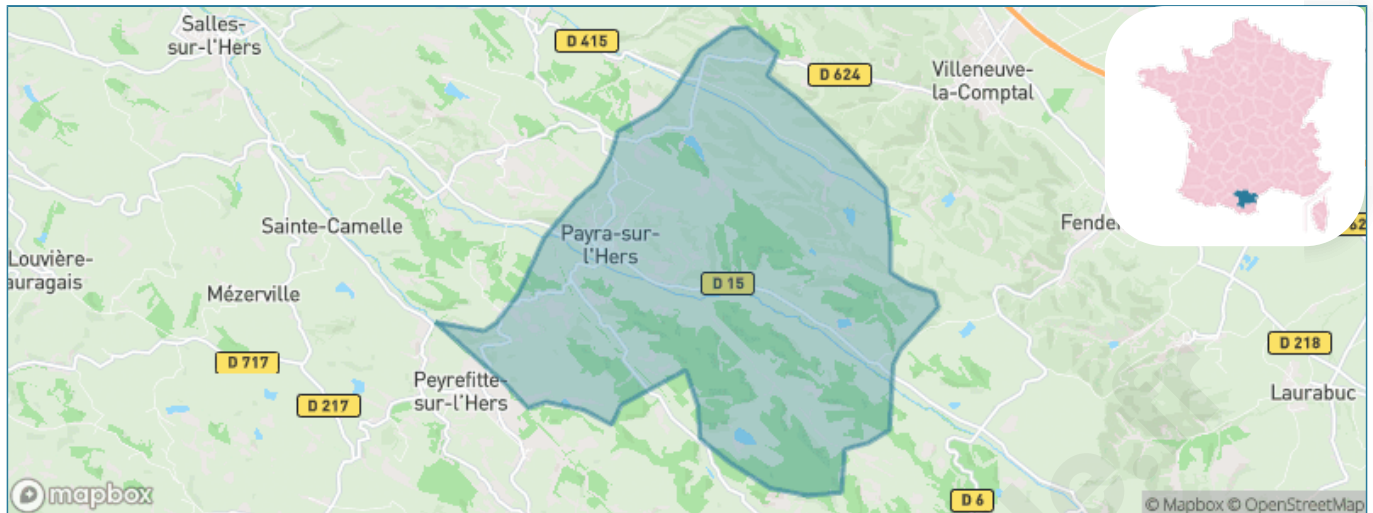
Présenté par

**BIEN** dans  
ma **VILLE** 

# Sommaire

Situation géographique .....	3
Statistiques sur la population .....	4
Evolution du nombre d'habitants .....	4
Tranche d'âge .....	5
0-14 ans .....	5
15-29 ans .....	5
30-44 ans .....	5
45-59 ans .....	5
60-74 ans .....	5
75-89 ans .....	5
90 ans et + .....	5
Activité professionnelle .....	5
Agriculteurs .....	5
Artisans, Commerçants .....	5
Cadres et sup. ....	5
Professions intermédiaires .....	5
Employé .....	5
Ouvrier .....	5
Retraité .....	5
Autres .....	5
Niveau de diplôme .....	6
Sans diplôme ou CEP .....	6
Brevet, BEPC, DNB .....	6
CAP-BEP ou équivalent .....	6
BAC ou équivalent .....	6
BAC+2 .....	6
BAC+3 ou +4 .....	6
BAC+5 ou plus .....	6
Composition des ménages .....	6
Couple sans enfant .....	6
Couple avec enfant(s) .....	6
Famille monoparentale .....	6
Colocation / Autre .....	6
Personnes seules .....	6
Profils électoraux .....	7
Premier tour .....	7
Sécurité .....	8
Evolution du nombre d'infractions .....	8
Pour comparer .....	9
Services à la population .....	10
Commerce .....	10
Éducation .....	10
Villes autour de Payra-sur-l'Hers .....	11

# Situation géographique



## i Informations clés

- **Région** : Occitanie
- **Département** : Aude
- **Code postal** : 11410
- **Superficie** : 24 km<sup>2</sup>



# Statistiques sur la population



Nombre d'habitants

**210**



Age moyen

**45 ans**



Pop active

**44.3%**



Taux chômage

**5.9%**



Pop densité

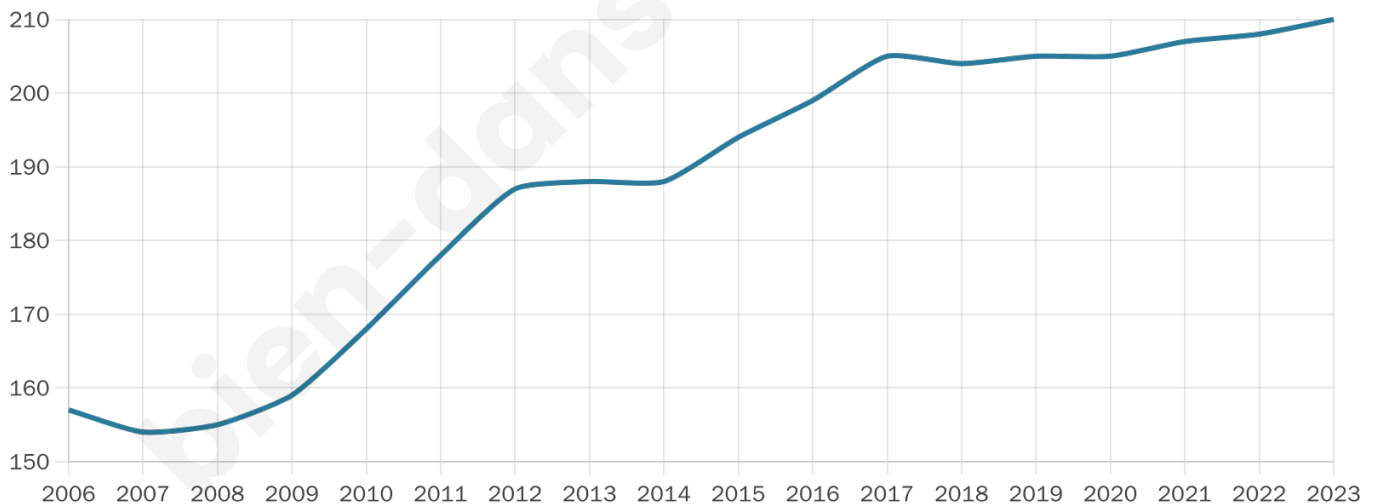
**9 h/km<sup>2</sup>**



Revenu moyen

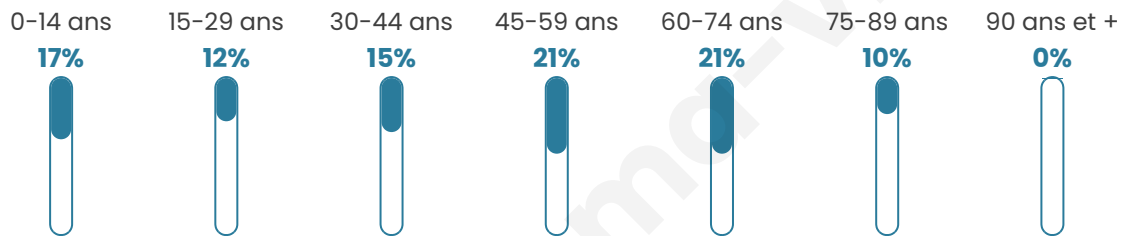
**20 290 €/an**

## Evolution du nombre d'habitants

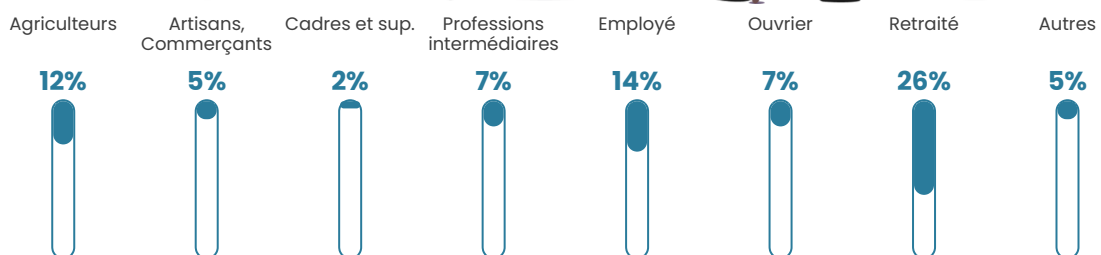


Sources : Institut national de la statistique et des études économiques (insee) selon Les dernières parutions officielles de 2024 portant sur les années 2020, 2021 et 2022.


## Tranche d'âge




## Activité professionnelle



## Niveau de diplôme















## Composition des ménages



# Profils électoraux



## Premier tour

	Emmanuel MACRON	27.34 %
	Marine LE PEN	27.34 %
	Jean-Luc MÉLENCHON	20.31 %
	Jean LASSALLE	9.38 %
	Yannick JADOT	3.91 %
	Nicolas DUPONT-AIGNAN	3.91 %
	Fabien ROUSSEL	2.34 %
	Anne HIDALGO	2.34 %
	Éric ZEMMOUR	1.56 %
	Valérie PÉCRESSE	1.56 %
	Nathalie ARTHAUD	0.00 %
	Philippe POUTOU	0.00 %

### 159 inscrits

Participation : 82.39%  
Votes blancs : 2.29%  
Votes nuls : 0.00%

## Second tour

	Emmanuel MACRON	46,88 %
	Marine LE PEN	53,13 %

### 160 inscrits

Participation : 88.12%  
Votes blancs : 8.51%  
Votes nuls : 0.71%

# Sécurité



Agressions physiques / sexuelles

0



Cambriolages

0



Vols / dégradations

0



Stupéfiants

0

## Evolution du nombre d'infractions



## Pour comparer

(en proportion du nombre d'habitants)



Sources : Bases statistiques communale, départementale et régionale de la délinquance enregistrée par la police et la gendarmerie nationales selon les dernières parutions officielles de 2025 portant sur l'année 2024 ([data.gouv](https://data.gouv.fr)).

Agressions physiques / sexuelles : Violences sexuelles, coups et blessures volontaires intrafamiliaux, coups et blessures volontaires, autres coups, blessures volontaires et vols violents sans arme.

Cambriolages : Cambriolages de logements.

Vols : Vols avec armes, vols d'accessoires sur véhicules, vols dans les véhicules, vols de véhicules, vols sans violence contre des personnes, destructions, dégradations volontaires et escroqueries.

Stupéfiants : Trafic de stupéfiants dont (AFD) et usage de stupéfiants.

# Services à la population



## Commerce

Hypermarché	X <u>Crêches-sur-Saône</u> 8km
Supermarché	X <u>Castelnaudary</u> 9km
Superette	X <u>Mas-Saintes-Puelles</u> 5km
Boulangerie	X <u>Fendeille</u> 6km
Boucherie	X <u>Salles-sur-l'Hers</u> 7km
Restaurant	X <u>Sainte-Camelle</u> 5km
Garage	X <u>Villeneuve-la-Comptal</u> 6km
Station-service	X <u>Castelnaudary</u> 9km
Banque	X <u>Castelnaudary</u> 9km
La poste	X <u>Fendeille</u> 7km
Coiffeur	X <u>Mas-Saintes-Puelles</u> 5km
Tabac	X <u>Saint-Amans</u> 5km
Bars / discothèque	X <u>Salles-sur-l'Hers</u> 7km
Bibliothèque	X <u>Mirepoix</u> 20km
Cinéma	X <u>Castelnaudary</u> 9km
Vétérinaire	X <u>Castelnaudary</u> 8km



## Santé

Pharmacie	X <u>Salles-sur-l'Hers</u> 7km
Hôpital	X <u>Castelnaudary</u> 9km
Laboratoire d'analyses médicales	X <u>Castelnaudary</u> 9km
Etablissement pour handicapé	X <u>Castelnaudary</u> 8km
EHPA	X <u>Castelnaudary</u> 9km
Médecin	X <u>Salles-sur-l'Hers</u> 7km
Dentiste	X <u>Castelnaudary</u> 8km
Chirurgien	X <u>Castelnaudary</u> 8km
Dermatologue	X <u>Villefranche-de-Lauragais</u> 19km
Anesthésiste	X <u>Villefranche-de-Lauragais</u> 19km
Gastro-entérologue	X <u>Villefranche-de-Lauragais</u> 19km
Gynécologue	X <u>Castelnaudary</u> 8km
Cancérologue	X <u>Quint-Fonsegrives</u> 45km
Neurologue	X <u>Villefranche-de-Lauragais</u> 19km
Ophthalmologue	X <u>Castelnaudary</u> 9km
ORL	X <u>Pamiers</u> 26km
Cardiologue	X <u>Castelnaudary</u> 10km
Pédiatre	X <u>Nailloux</u> 22km
Pneumologue	X <u>Villefranche-de-Lauragais</u> 19km
Psychologue	X <u>Pamiers</u> 26km
Radiologue	X <u>Revel</u> 25km
Rhumatologue	X <u>Castelnaudary</u> 8km
Sage-femme	X <u>Salles-sur-l'Hers</u> 8km



## Éducation

Crèche	X <u>Castelnaudary</u> 7km
Ecole maternelle Public	X <u>Gaja-la-Selve</u> 8km
Ecole maternelle Privé	X <u>Toulouse</u> 50km
Ecole primaire Public	1
Ecole primaire Privé	X <u>Castelnaudary</u> 9km
Collège Public	X <u>Castelnaudary</u> 9km
Collège Privé	X <u>Castelnaudary</u> 9km
Lycée Public	X <u>Castelnaudary</u> 7km
Lycée Privé	X <u>Souilhanel</u> 10km

Sources : Base Sirene des entreprises et de leurs établissements selon les dernières parutions officielles de 2025 portant sur l'année 2024 ([data.gouv](#)). Liste, localisation et tarifs des professionnels de santé selon les dernières parutions officielles de 2025 portant sur l'année 2024 ([opendatasoft](#)) et FINISS Extraction du Fichier des établissements selon les dernières parutions officielles de 2025 portant sur l'année 2024 ([data.gouv](#)). Adresse et géolocalisation des établissements d'enseignement du premier et second degrés selon les dernières parutions officielles de 2025 portant sur l'année 2024 ([data.education.gouv](#))

## Villes autour de Payra-sur-l'Hers

Ville	Habitants	Superficie	Pop densité	Pop active	Taux chômage	Revenu moyen	Prix immobilier
Montauriol	85	8 km <sup>2</sup>	11 h/km <sup>2</sup>	29.4%	2.4%	NC	834 €/m <sup>2</sup>
Peyrefitte-sur-l'Hers	75	6 km <sup>2</sup>	13 h/km <sup>2</sup>	49.3%	6.7%	NC	1 148 €/m <sup>2</sup>
Cumiès	44	3 km <sup>2</sup>	15 h/km <sup>2</sup>	40.9%	4.5%	NC	NC
Mayreville	86	8 km <sup>2</sup>	11 h/km <sup>2</sup>	52.3%	15.1%	NC	1 313 €/m <sup>2</sup>
Saint-Amans	63	8 km <sup>2</sup>	8 h/km <sup>2</sup>	34.9%	1.6%	NC	1 165 €/m <sup>2</sup>
Mézerville	96	7 km <sup>2</sup>	14 h/km <sup>2</sup>	45.8%	3.1%	NC	2 667 €/m <sup>2</sup>
Sainte-Camelle	127	9 km <sup>2</sup>	14 h/km <sup>2</sup>	48%	4.7%	22 410 €/an	1 810 €/m <sup>2</sup>
Villeneuve-la-Comptal	1 448	15 km <sup>2</sup>	97 h/km <sup>2</sup>	43.2%	4.5%	22 920 €/an	1 597 €/m <sup>2</sup>
Mas-Saintes-Puelles (1 avis)	923	27 km <sup>2</sup>	34 h/km <sup>2</sup>	51.7%	4.2%	22 130 €/an	1 355 €/m <sup>2</sup>
Molleville	128	3 km <sup>2</sup>	43 h/km <sup>2</sup>	53.9%	4.7%	21 800 €/an	913 €/m <sup>2</sup>
Pech-Luna	76	6 km <sup>2</sup>	13 h/km <sup>2</sup>	40.8%	3.9%	NC	783 €/m <sup>2</sup>
Fonters-du-Razès	71	12 km <sup>2</sup>	6 h/km <sup>2</sup>	40.8%	1.4%	NC	1 480 €/m <sup>2</sup>
Saint-Sernin	38	6 km <sup>2</sup>	6 h/km <sup>2</sup>	42.1%	2.6%	NC	NC
Fendeille	658	7 km <sup>2</sup>	94 h/km <sup>2</sup>	43.5%	4.7%	22 910 €/an	952 €/m <sup>2</sup>
Labastide-d'Anjou (1 avis)	1 255	8 km <sup>2</sup>	157 h/km <sup>2</sup>	47.2%	5.2%	22 110 €/an	1 424 €/m <sup>2</sup>

bien-dans-ma-ville.fr



# **Vous aimez votre ville ? Notez-la !**

Et faites-nous part de vos remarques constructives



Avec

**BIEN** dans ma **VILLE** 