



Version web

Ville de Pavant

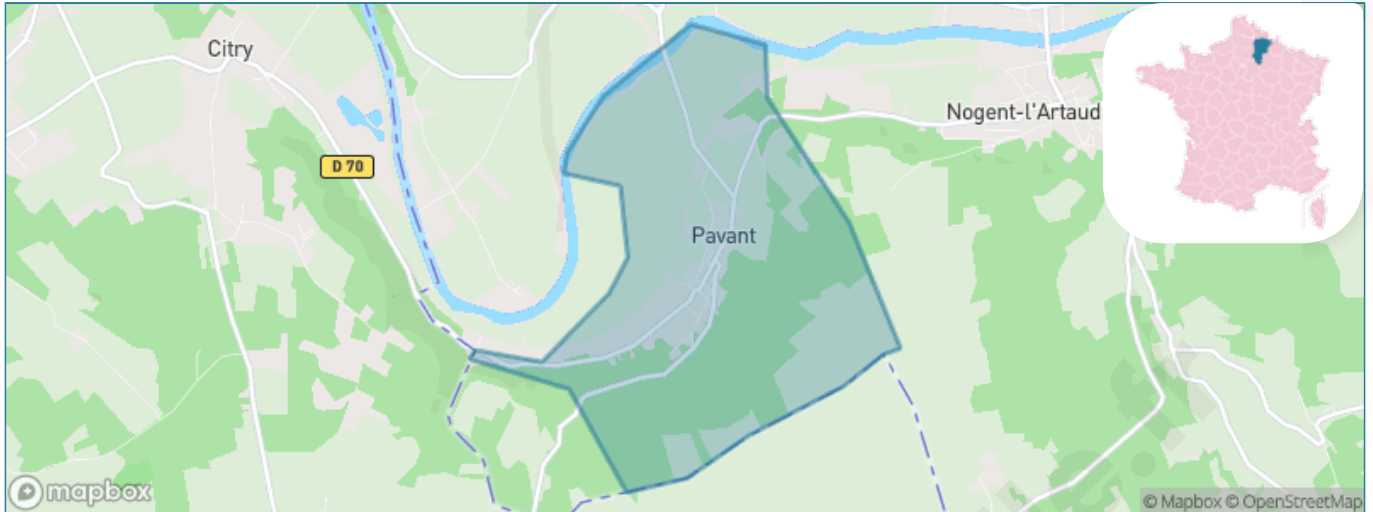
Présenté par

BIEN dans
ma **VILLE** 

Sommaire

Situation géographique	3
Statistiques sur la population	4
Evolution du nombre d'habitants	4
Tranche d'âge	5
0-14 ans	5
15-29 ans	5
30-44 ans	5
45-59 ans	5
60-74 ans	5
75-89 ans	5
90 ans et +	5
Activité professionnelle	5
Agriculteurs	5
Artisans, Commerçants	5
Cadres et sup.	5
Professions intermédiaires	5
Employé	5
Ouvrier	5
Retraité	5
Autres	5
Niveau de diplôme	6
Sans diplôme ou CEP	6
Brevet, BEPC, DNB	6
CAP-BEP ou équivalent	6
BAC ou équivalent	6
BAC+2	6
BAC+3 ou +4	6
BAC+5 ou plus	6
Composition des ménages	6
Couple sans enfant	6
Couple avec enfant(s)	6
Famille monoparentale	6
Colocation / Autre	6
Personnes seules	6
Profil électoraux	7
Premier tour	7
Sécurité	8
Evolution du nombre d'infractions	8
Pour comparer	9
Services à la population	10
Commerce	10
Éducation	10
Villes autour de Pavant	12
Avis sur la ville de Pavant	13
Moyenne par critère	13
Villes autour de Pavant	13
Répartition des avis par note	13
Répartition des avis par note	13

Situation géographique



i Informations clés

- **Région** : Hauts-de-France
- **Département** : Aisne
- **Code postal** : 02310
- **Superficie** : 5 km²



Statistiques sur la population



Nombre d'habitants

745



Age moyen

40 ans



Pop active

48.7%



Taux chômage

9.2%



Pop densité

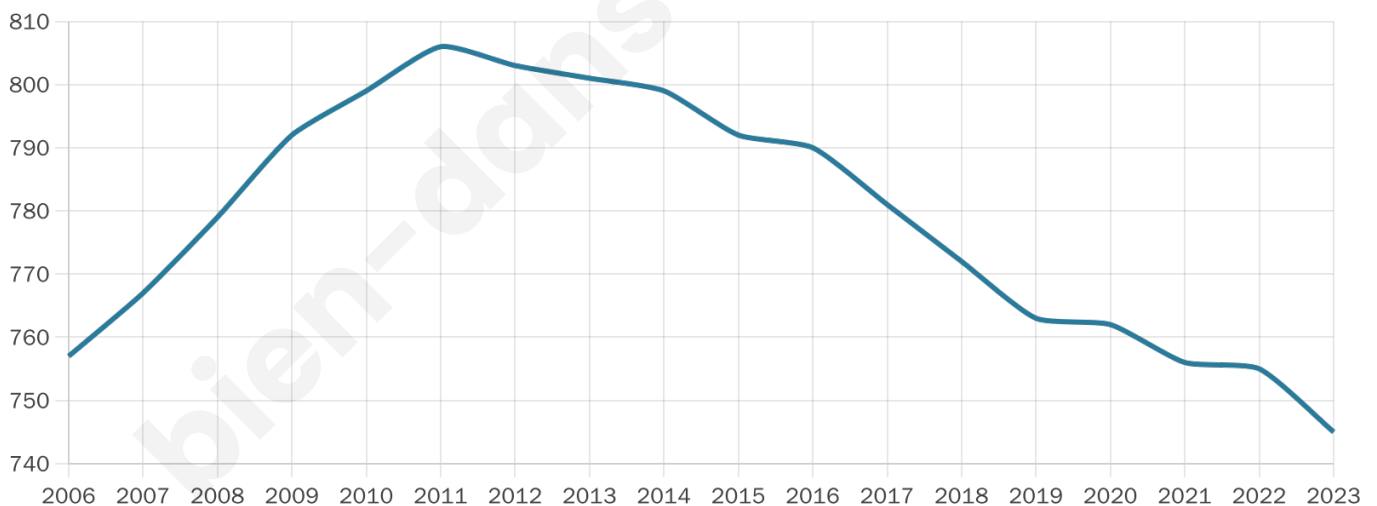
149 h/km²



Revenu moyen

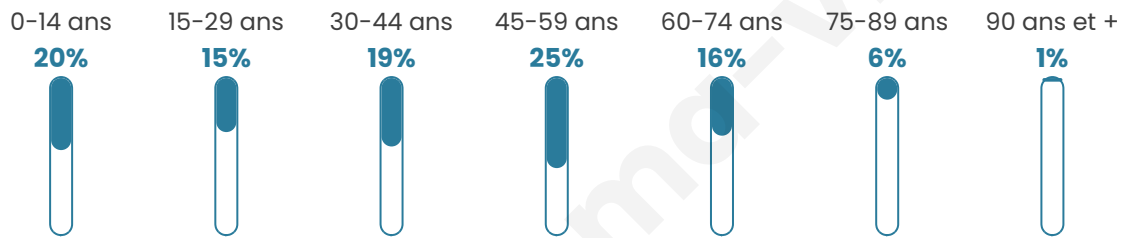
21 830 €/an

Evolution du nombre d'habitants

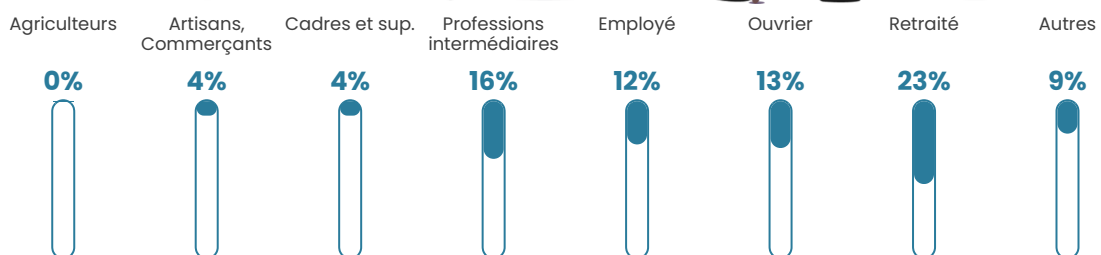


Sources : Institut national de la statistique et des études économiques (insee) selon Les dernières parutions officielles de 2024 portant sur les années 2020, 2021 et 2022.


Tranche d'âge




Activité professionnelle



Niveau de diplôme










Composition des ménages



Profils électoraux



Premier tour

	Marine LE PEN	37.40 %
	Jean-Luc MÉLENCHON	23.58 %
	Emmanuel MACRON	13.28 %
	Éric ZEMMOUR	7.59 %
	Jean LASSALLE	4.07 %
	Yannick JADOT	3.25 %
	Fabien ROUSSEL	2.98 %
	Valérie PÉCRESSE	2.71 %
	Nicolas DUPONT-AIGNAN	2.17 %
	Nathalie ARTHAUD	1.63 %
	Anne HIDALGO	1.08 %
	Philippe POUTOU	0.27 %

524 inscrits

Participation : 71.18%
Votes blancs : 1.07%
Votes nuls : 0.00%

Second tour

	Emmanuel MACRON	36,09 %
	Marine LE PEN	63,91 %

525 inscrits

Participation : 71.24%
Votes blancs : 7.49%
Votes nuls : 2.14%

Sécurité



Agressions physiques / sexuelles

0



Cambriolages

0



Vols / dégradations

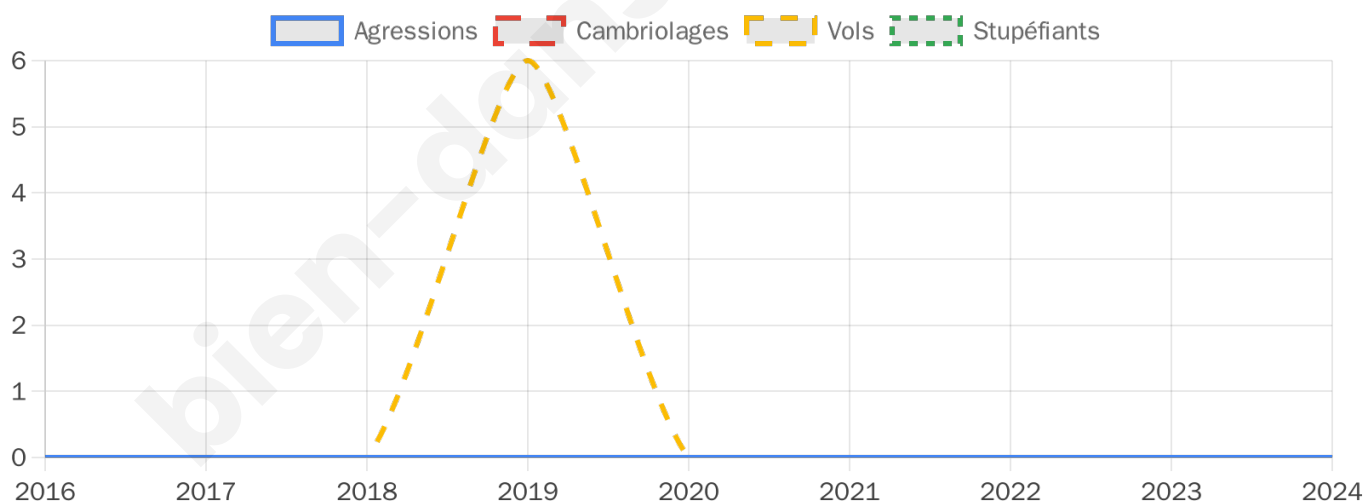
0



Stupéfiants

0

Evolution du nombre d'infractions



Pour comparer

(en proportion du nombre d'habitants)



Sources : Bases statistiques communale, départementale et régionale de la délinquance enregistrée par la police et la gendarmerie nationales selon les dernières parutions officielles de 2025 portant sur l'année 2024 ([data.gouv](https://data.gouv.fr)).

Agressions physiques / sexuelles : Violences sexuelles, coups et blessures volontaires intrafamiliaux, coups et blessures volontaires, autres coups, blessures volontaires et vols violents sans arme.

Cambriolages : Cambriolages de logements.

Vols : Vols avec armes, vols d'accessoires sur véhicules, vols dans les véhicules, vols de véhicules, vols sans violence contre des personnes, destructions, dégradations volontaires et escroqueries.

Stupéfiants : Trafic de stupéfiants dont (AFD) et usage de stupéfiants.

Services à la population



Commerce

Hypermarché	X <u>La Ferté-sous-Jouarre</u> 11km
Supermarché	X <u>Charly-sur-Marne</u> 3km
Superette	X <u>Charly-sur-Marne</u> 3km
Boulangerie	X <u>Charly-sur-Marne</u> 3km
Boucherie	1
Restaurant	X <u>Charly-sur-Marne</u> 3km
Garage	2
Station-service	X <u>Charly-sur-Marne</u> 3km
Banque	X <u>Charly-sur-Marne</u> 3km
La poste	X <u>Nogent-l'Artaud</u> 3km
Coiffeur	X <u>Charly-sur-Marne</u> 3km
Tabac	X <u>Essômes-sur-Marne</u> 11km
Bars / discothèque	X <u>Charly-sur-Marne</u> 3km
Bibliothèque	X <u>Charly-sur-Marne</u> 3km
Cinéma	X <u>Château-Thierry</u> 14km
Vétérinaire	X <u>Charly-sur-Marne</u> 3km



Santé

Pharmacie	X <u>Charly-sur-Marne</u> 3km
Hôpital	X <u>Château-Thierry</u> 14km
Laboratoire d'analyses médicales	X <u>La Ferté-sous-Jouarre</u> 11km
Etablissement pour handicapé	X <u>La Ferté-sous-Jouarre</u> 11km
EHPA	X <u>Charly-sur-Marne</u> 3km
Médecin	X <u>Charly-sur-Marne</u> 3km
Dentiste	X <u>Charly-sur-Marne</u> 3km
Chirurgien	X <u>Château-Thierry</u> 13km
Dermatologue	X <u>Meaux</u> 29km
Anesthésiste	X <u>Château-Thierry</u> 14km
Gastro-entérologue	X <u>Château-Thierry</u> 13km
Gynécologue	X <u>La Ferté-sous-Jouarre</u> 11km
Cancérologue	X <u>Brou-sur-Chantereine</u> 48km
Neurologue	X <u>Meaux</u> 29km
Ophtalmologue	X <u>La Ferté-sous-Jouarre</u> 11km
ORL	X <u>Château-Thierry</u> 13km
Cardiologue	X <u>La Ferté-sous-Jouarre</u> 11km
Pédiatre	X <u>Château-Thierry</u> 14km
Pneumologue	X <u>Charly-sur-Marne</u> 3km
Psychologue	X <u>Chamigny</u> 10km
Radiologue	X <u>La Ferté-sous-Jouarre</u> 12km
Rhumatologue	X <u>Meaux</u> 29km
Sage-femme	X <u>Nogent-l'Artaud</u> 3km



Éducation

Crèche	X <u>Charly-sur-Marne</u> 3km
Ecole maternelle Public	X <u>Charly-sur-Marne</u> 3km
Ecole maternelle Privé	X <u>Bussy-Saint-Georges</u> 44km
Ecole primaire Public	1
Ecole primaire Privé	X <u>Jouarre</u> 10km

Collège Public	X <u>Charly-sur-Marne</u> 3km
Collège Privé	X <u>Jouarre</u> 10km
Lycée Public	X <u>La Ferté-sous- Jouarre</u> 11km
Lycée Privé	X <u>La Ferté-sous- Jouarre</u> 11km

Sources : Base Sirene des entreprises et de leurs établissements selon les dernières parutions officielles de 2025 portant sur l'année 2024 ([data.gouv](#)). Liste, localisation et tarifs des professionnels de santé selon les dernières parutions officielles de 2025 portant sur l'année 2024 ([opendatasoft](#)) et FINISS Extraction du Fichier des établissements selon les dernières parutions officielles de 2025 portant sur l'année 2024 ([data.gouv](#)). Adresse et géolocalisation des établissements d'enseignement du premier et second degrés selon les dernières parutions officielles de 2025 portant sur l'année 2024 ([data.education.gouv](#))

bien-dans-ma-ville.fr

Villes autour de Pavant

Ville	Habitants	Superficie	Pop densité	Pop active	Taux chômage	Revenu moyen	Prix immobilier
Bassevelle (1 avis)	374	17 km ²	22 h/km ²	52.7%	4.8%	24 850 €/an	1 361 €/m ²
Charly-sur-Marne (1 avis)	2 594	20 km ²	130 h/km ²	44.1%	6.7%	21 500 €/an	1 502 €/m ²
Citry	922	5 km ²	184 h/km ²	53.4%	4.4%	23 110 €/an	1 634 €/m ²
Nogent-l'Artaud (4 avis)	2 134	24 km ²	89 h/km ²	44.8%	6.5%	21 670 €/an	1 447 €/m ²
Saulchery (1 avis)	687	2 km ²	344 h/km ²	48.8%	5.2%	23 000 €/an	1 704 €/m ²
Bussières	600	8 km ²	75 h/km ²	42.5%	6.8%	21 720 €/an	1 154 €/m ²
Crouttes-sur-Marne (1 avis)	591	4 km ²	148 h/km ²	55.8%	6.8%	23 730 €/an	1 420 €/m ²
Villiers-Saint-Denis	997	7 km ²	142 h/km ²	47.3%	6.9%	24 860 €/an	1 887 €/m ²
Romeny-sur-Marne	450	4 km ²	113 h/km ²	53.1%	5.3%	23 670 €/an	1 880 €/m ²
Saâcy-sur-Marne (7 avis)	1 878	13 km ²	144 h/km ²	50.3%	7.2%	23 200 €/an	1 981 €/m ²
Boitron	322	5 km ²	64 h/km ²	54.7%	7.5%	25 300 €/an	1 697 €/m ²
Hondevilliers	256	5 km ²	51 h/km ²	50.8%	7%	22 030 €/an	1 915 €/m ²
Nanteuil-sur-Marne	406	1 km ²	406 h/km ²	56.9%	4.9%	23 180 €/an	1 523 €/m ²
Méry-sur-Marne (1 avis)	679	5 km ²	136 h/km ²	52%	5%	24 150 €/an	1 935 €/m ²
Orly-sur-Morin (2 avis)	656	5 km ²	131 h/km ²	53.2%	5.2%	23 380 €/an	1 457 €/m ²

Avis sur la ville de Pavant



Moyenne par critère



Villes autour de Pavant

Ville	Note globale	Sécurité	Éducation	Sport Loisir	Environnement	Vie pratique
Bassevelle (1 avis)	3.0	5.0	3.0	1.0	4.0	2.0
Charly-sur-Marne (1 avis)	5.0	5.0	5.0	5.0	5.0	5.0
Citry	-	-	-	-	-	-
Nogent-l'Artaud (4 avis)	2.9	3.8	3.8	1.8	3.0	2.3
Saulchery (1 avis)	0.8	1.0	0.0	0.0	3.0	0.0
Bussières	-	-	-	-	-	-
Crouttes-sur-Marne (1 avis)	0.4	2.0	0.0	0.0	0.0	0.0
Villiers-Saint-Denis	-	-	-	-	-	-
Romeny-sur-Marne	-	-	-	-	-	-
Saâcy-sur-Marne (7 avis)	3.5	3.3	3.6	3.4	3.6	3.7
Boitron	-	-	-	-	-	-
Hondevilliers	-	-	-	-	-	-
Nanteuil-sur-Marne	-	-	-	-	-	-
Méry-sur-Marne (1 avis)	0.6	1.0	1.0	0.0	1.0	0.0
Orly-sur-Morin (2 avis)	3.8	4.5	4.5	2.0	5.0	3.0



Vous aimez votre ville ? Notez-la !

Et faites-nous part de vos remarques constructives



Avec

BIEN dans ma **VILLE** 