



Version web

# Ville de Paulin

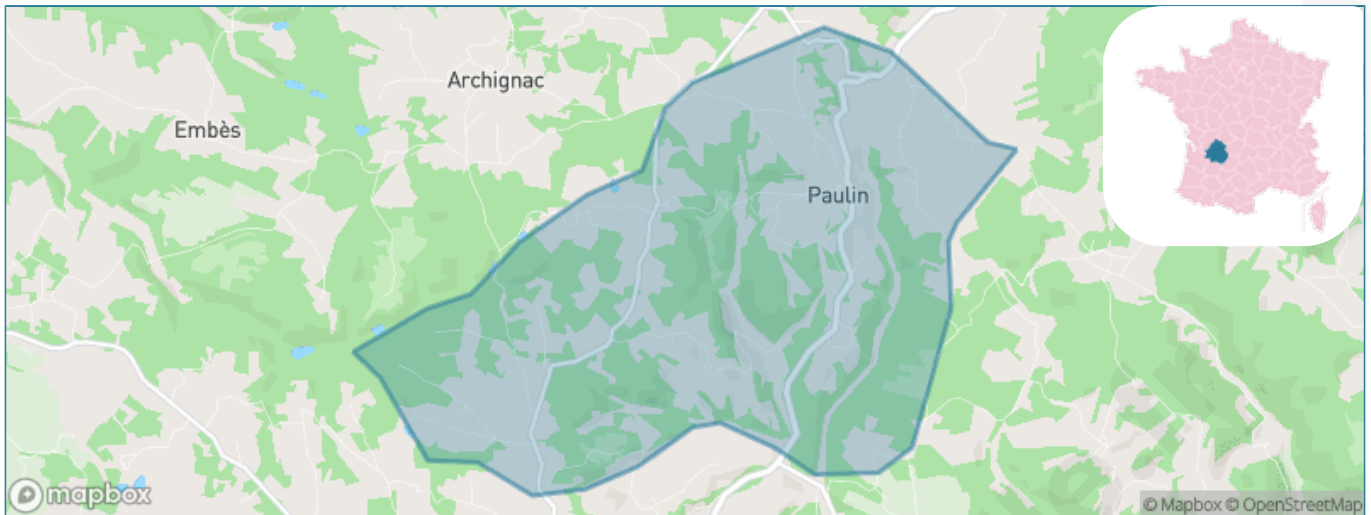
Présenté par

**BIEN** dans  
ma **VILLE** 

# Sommaire

Situation géographique .....	3
Statistiques sur la population .....	4
Evolution du nombre d'habitants .....	4
Tranche d'âge .....	5
0-14 ans .....	5
15-29 ans .....	5
30-44 ans .....	5
45-59 ans .....	5
60-74 ans .....	5
75-89 ans .....	5
90 ans et + .....	5
Activité professionnelle .....	5
Agriculteurs .....	5
Artisans, Commerçants .....	5
Cadres et sup. ....	5
Professions intermédiaires .....	5
Employé .....	5
Ouvrier .....	5
Retraité .....	5
Autres .....	5
Niveau de diplôme .....	6
Sans diplôme ou CEP .....	6
Brevet, BEPC, DNB .....	6
CAP-BEP ou équivalent .....	6
BAC ou équivalent .....	6
BAC+2 .....	6
BAC+3 ou +4 .....	6
BAC+5 ou plus .....	6
Composition des ménages .....	6
Couple sans enfant .....	6
Couple avec enfant(s) .....	6
Famille monoparentale .....	6
Colocation / Autre .....	6
Personnes seules .....	6
Profils électoraux .....	7
Premier tour .....	7
Sécurité .....	8
Evolution du nombre d'infractions .....	8
Pour comparer .....	9
Services à la population .....	10
Commerce .....	10
Éducation .....	10
Villes autour de Paulin .....	12

# Situation géographique



## i Informations clés

- **Région** : Nouvelle-Aquitaine
- **Département** : Dordogne
- **Code postal** : 24590
- **Superficie** : 11 km<sup>2</sup>



# Statistiques sur la population



Nombre d'habitants

**246**



Age moyen

**51 ans**



Pop active

**41.9%**



Taux chômage

**8.8%**



Pop densité

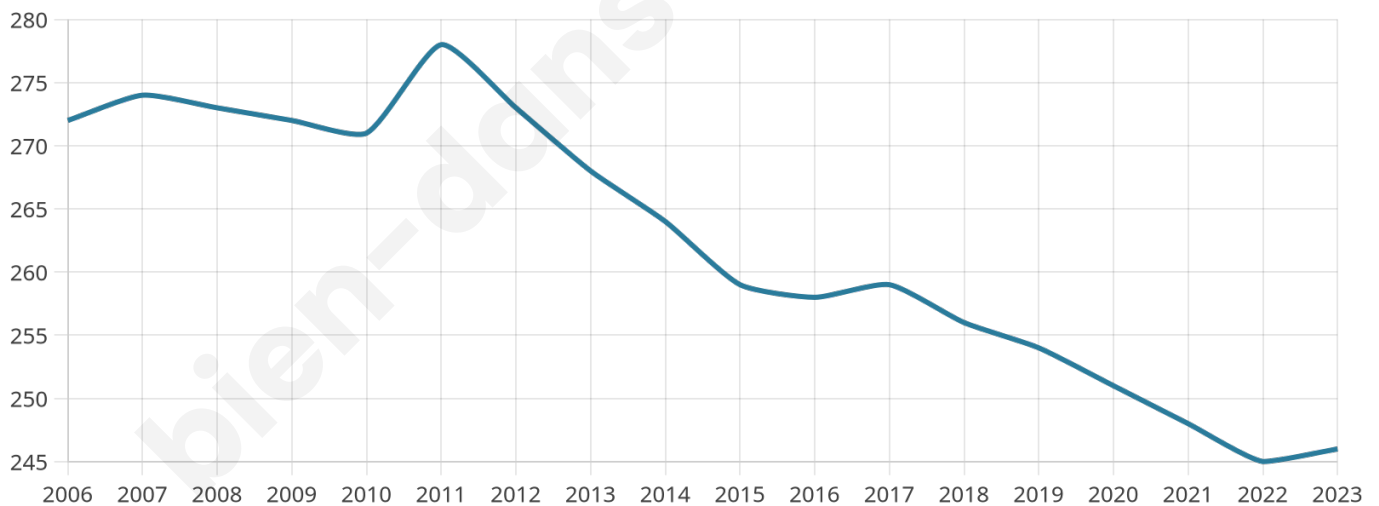
**22 h/km<sup>2</sup>**



Revenu moyen

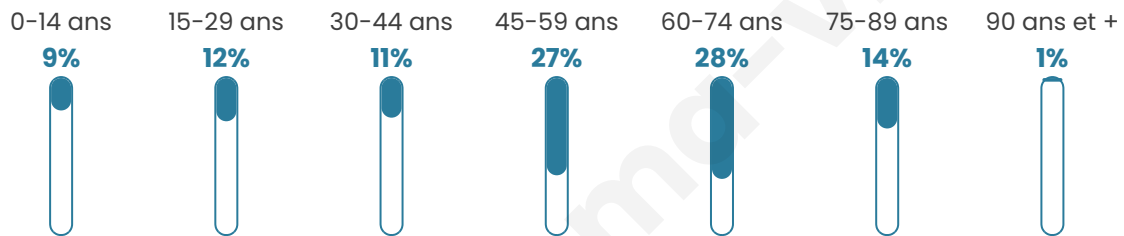
**21 040 €/an**

## Evolution du nombre d'habitants

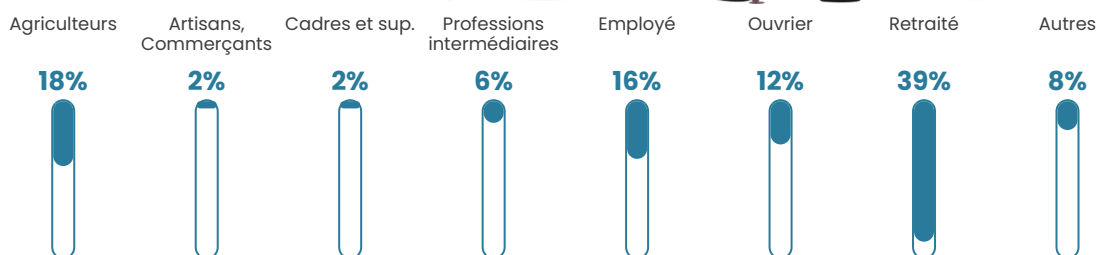


Sources : Institut national de la statistique et des études économiques (insee) selon Les dernières parutions officielles de 2024 portant sur les années 2020, 2021 et 2022.


## Tranche d'âge




## Activité professionnelle



## Niveau de diplôme















## Composition des ménages



# Profils électoraux



## Premier tour

	Emmanuel MACRON	22.03 %
	Marine LE PEN	21.47 %
	Jean LASSALLE	18.08 %
	Jean-Luc MÉLENCHON	13.56 %
	Éric ZEMMOUR	6.78 %
	Valérie PÉCRESSÉ	6.78 %
	Yannick JADOT	3.39 %
	Anne HIDALGO	2.82 %
	Philippe POUTOU	2.26 %
	Fabien ROUSSEL	1.69 %
	Nathalie ARTHAUD	0.56 %
	Nicolas DUPONT- AIGNAN	0.56 %

### 214 inscrits

Participation : 84.58%  
Votes blancs : 0.55%  
Votes nuls : 1.66%

## Second tour

	Emmanuel MACRON	57,52 %
	Marine LE PEN	42,48 %

### 214 inscrits

Participation : 83.64%  
Votes blancs : 5.59%  
Votes nuls : 8.94%

# Sécurité



Agressions physiques / sexuelles

0



Cambriolages

0



Vols / dégradations

0



Stupéfiants

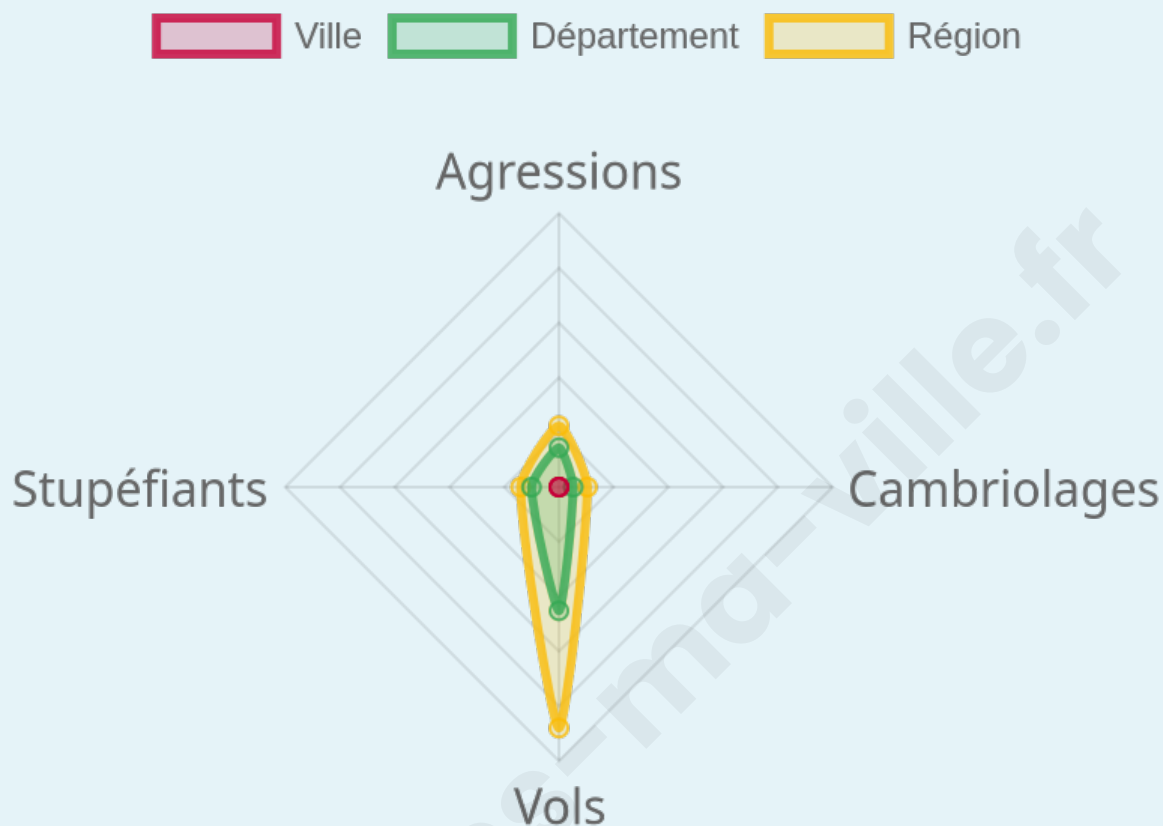
0

## Evolution du nombre d'infractions



## Pour comparer

(en proportion du nombre d'habitants)



Sources : Bases statistiques communale, départementale et régionale de la délinquance enregistrée par la police et la gendarmerie nationales selon les dernières parutions officielles de 2025 portant sur l'année 2024 ([data.gouv](https://data.gouv.fr)).

Agressions physiques / sexuelles : Violences sexuelles, coups et blessures volontaires intrafamiliaux, coups et blessures volontaires, autres coups, blessures volontaires et vols violents sans arme.

Cambriolages : Cambriolages de logements.

Vols : Vols avec armes, vols d'accessoires sur véhicules, vols dans les véhicules, vols de véhicules, vols sans violence contre des personnes, destructions, dégradations volontaires et escroqueries.

Stupéfiants : Trafic de stupéfiants dont (AFD) et usage de stupéfiants.

# Services à la population



## Commerce

Hypermarché	X <a href="#">Sarlat-la-Canéda</a> 16km
Supermarché	X <a href="#">Salignac-Eyvigues</a> 11km
Superette	X <a href="#">Salignac-Eyvigues</a> 3km
Boulangerie	X <a href="#">Salignac-Eyvigues</a> 3km
Boucherie	X <a href="#">Salignac-Eyvigues</a> 3km
Restaurant	X <a href="#">Archignac</a> 2km
Garage	X <a href="#">Salignac-Eyvigues</a> 3km
Station-service	X <a href="#">Salignac-Eyvigues</a> 3km
Banque	X <a href="#">Salignac-Eyvigues</a> 3km
La poste	X <a href="#">Sainte-Nathalène</a> 11km
Coiffeur	X <a href="#">Salignac-Eyvigues</a> 3km
Tabac	X <a href="#">Terrasson-Lavilledieu</a> 14km
Bars / discothèque	X <a href="#">Salignac-Eyvigues</a> 3km
Bibliothèque	X <a href="#">Souillac</a> 12km
Cinéma	X <a href="#">Terrasson-Lavilledieu</a> 14km
Vétérinaire	X <a href="#">Salignac-Eyvigues</a> 3km



## Santé

Pharmacie	X <a href="#">Salignac-Eyvigues</a> 3km
Hôpital	X <a href="#">Sarlat-la-Canéda</a> 14km
Laboratoire d'analyses médicales	X <a href="#">Terrasson-Lavilledieu</a> 15km
Etablissement pour handicapé	X <a href="#">Sarlat-la-Canéda</a> 14km
EHPA	X <a href="#">Salignac-Eyvigues</a> 3km
Médecin	X <a href="#">Salignac-Eyvigues</a> 3km
Dentiste	X <a href="#">Salignac-Eyvigues</a> 3km
Chirurgien	X <a href="#">Saint-Vincent-le-Paluel</a> 13km
Dermatologue	X <a href="#">Brive-la-Gaillarde</a> 22km
Anesthésiste	X <a href="#">Brive-la-Gaillarde</a> 22km
Gastro-entérologue	X <a href="#">Sarlat-la-Canéda</a> 14km
Gynécologue	X <a href="#">Sarlat-la-Canéda</a> 16km
Cancérologue	X <a href="#">Périgueux</a> 52km
Neurologue	X <a href="#">Brive-la-Gaillarde</a> 24km
Ophtalmologue	X <a href="#">Brive-la-Gaillarde</a> 22km
ORL	X <a href="#">Sarlat-la-Canéda</a> 14km
Cardiologue	X <a href="#">Sarlat-la-Canéda</a> 14km
Pédiatre	X <a href="#">Sarlat-la-Canéda</a> 15km
Pneumologue	X <a href="#">Brive-la-Gaillarde</a> 22km
Psychologue	X <a href="#">Sarlat-la-Canéda</a> 14km
Radiologue	X <a href="#">Terrasson-Lavilledieu</a> 15km
Rhumatologue	X <a href="#">Brive-la-Gaillarde</a> 24km
Sage-femme	X <a href="#">Le Lardin-Saint-Lazare</a> 17km



## Éducation

Crèche	X <a href="#">Gignac</a> 9km
Ecole maternelle Public	X <a href="#">Terrasson-Lavilledieu</a> 14km
Ecole maternelle Privé	X <a href="#">Molières</a> 52km
Ecole primaire Public	X <a href="#">Salignac-Eyvigues</a> 3km
Ecole primaire Privé	X <a href="#">Simeyrols</a> 10km
Collège Public	X <a href="#">Larche</a> 15km

Collège Privé	X <u>Simeyrols</u> 10km
Lycée Public	X <u>Terrasson- Lavilledieu</u> 15km
Lycée Privé	X <u>Sarlat-la-Canéda</u> 15km

Sources : Base Sirene des entreprises et de leurs établissements selon les dernières parutions officielles de 2025 portant sur l'année 2024 ([data.gouv](https://data.gouv.fr)). Liste, localisation et tarifs des professionnels de santé selon les dernières parutions officielles de 2025 portant sur l'année 2024 ([opendatasoft](https://opendatasoft.com)) et FINISS Extraction du Fichier des établissements selon les dernières parutions officielles de 2025 portant sur l'année 2024 ([data.gouv](https://data.gouv.fr)). Adresse et géolocalisation des établissements d'enseignement du premier et second degrés selon les dernières parutions officielles de 2025 portant sur l'année 2024 ([data.education.gouv](https://data.education.gouv.fr))

bien-dans-ma-ville.fr

## Villes autour de Paulin

Ville	Habitants	Superficie	Pop densité	Pop active	Taux chômage	Revenu moyen	Prix immobilier
Salignac-Eyvignes (1 avis)	1 184	43 km <sup>2</sup>	28 h/km <sup>2</sup>	38.3%	4.9%	22 090 €/an	1 750 €/m <sup>2</sup>
Archignac	409	22 km <sup>2</sup>	19 h/km <sup>2</sup>	44.5%	4.2%	21 200 €/an	2 251 €/m <sup>2</sup>
Jayac	191	17 km <sup>2</sup>	11 h/km <sup>2</sup>	39.3%	2.6%	21 280 €/an	7 223 €/m <sup>2</sup>
La Cassagne	149	14 km <sup>2</sup>	11 h/km <sup>2</sup>	49.7%	5.4%	22 840 €/an	931 €/m <sup>2</sup>
Saint-Crépin-et-Carlucet	536	18 km <sup>2</sup>	30 h/km <sup>2</sup>	47.9%	3.9%	22 590 €/an	1 635 €/m <sup>2</sup>
Saint-Geniès	926	33 km <sup>2</sup>	28 h/km <sup>2</sup>	47.9%	5.2%	21 470 €/an	2 399 €/m <sup>2</sup>
Nadaillac	372	26 km <sup>2</sup>	14 h/km <sup>2</sup>	46.2%	3.8%	21 190 €/an	1 087 €/m <sup>2</sup>
Borrèze (1 avis)	354	27 km <sup>2</sup>	13 h/km <sup>2</sup>	43.2%	5.9%	18 860 €/an	1 565 €/m <sup>2</sup>
Marcillac-Saint-Quentin	826	16 km <sup>2</sup>	52 h/km <sup>2</sup>	49.6%	5.1%	22 350 €/an	1 718 €/m <sup>2</sup>
Gignac (1 avis)	691	40 km <sup>2</sup>	17 h/km <sup>2</sup>	44.4%	5.1%	22 670 €/an	1 429 €/m <sup>2</sup>
La Dornac	407	15 km <sup>2</sup>	27 h/km <sup>2</sup>	52.3%	2.9%	23 070 €/an	1 341 €/m <sup>2</sup>
Orliaguet	103	9 km <sup>2</sup>	11 h/km <sup>2</sup>	54.4%	10.7%	17 134 €/an	1 893 €/m <sup>2</sup>
Coly-Saint-Amand (1 avis)	640	34 km <sup>2</sup>	19 h/km <sup>2</sup>	45.6%	4.5%	21 170 €/an	1 228 €/m <sup>2</sup>
Les Coteaux Périgourdins	554	19 km <sup>2</sup>	29 h/km <sup>2</sup>	50.7%	3.4%	23 490 €/an	1 378 €/m <sup>2</sup>
Charrier-Ferrière	373	15 km <sup>2</sup>	25 h/km <sup>2</sup>	43.7%	3.5%	24 060 €/an	1 359 €/m <sup>2</sup>

bien-dans-ma-ville.fr



# **Vous aimez votre ville ? Notez-la !**

Et faites-nous part de vos remarques constructives



Avec

**BIEN** dans ma **VILLE** 